

ДОГОВОР ЗА СТОПАНИСВАНЕ, ПОДДЪРЖКАНЕ И ЕКСПЛУАТАЦИЯ НА ВИК СИСТЕМИТЕ И
СЪОРЪЖЕНИЯТА И ПРЕДОСТАВЯНЕ НА ВОДОСНАБДИТЕЛНИ И КАНАЛИЗАЦИОННИ
УСЛУГИ

ПРИЛОЖЕНИЕ I

Публични активи



Европейски съюз
Кохезионен фонд



Решения за
по-добър живот



НАЦИОНАЛНА
ОПЕРАТИВНА
ПРОГРАМА
РЕФЕРЕНТНА РАМКА
2007 - 2013

Списък на ВИК активи – публична държавна и публична общинска собственост към 31.12.2014 г. в обособената територия на ВИК оператора „Водоснабдяване и канализация” ООД, гр. Перник

Този документ е създаден в рамките на проект № ДР-5111328-1-170 „Подкрепа на реформата в сектора ВнК”, който се осъществява с финансовата подкрепа на ОП „Околна среда 2007-2013”, съфинансиран от Европейския съюз чрез европейския Кохезионен фонд



О К О Н Ч А Т Е Л Е Н П Р О Т О К О Л

за разпределение на собствеността на активите - ВиК системи и съоръжения между държавата и община Брезник съгласно чл. 13, чл. 15 и чл. 19 от Закона за водите

I. Настоящият окончателен протокол се изготвя на основание § 9, ал. 5 от Преходните и заключителни разпоредби към Закона за изменение и допълнение на Закона за водите (ПЗР към ЗИД на ЗВ), (обн. ДВ, бр. 103 от 29.11.2013 г.), за окончателно разпределение на собствеността на активите - ВиК системи и съоръжения, публична държавна собственост (ПДС) и публична общинска собственост (ПОС), съгласно чл. 13, чл. 15 и чл. 19 от ЗВ, на територията на община Брезник, в обособената територия на ВиК оператора „Водоснабдяване и канализация“ ООД - Перник, гр. Перник.

II. С настоящия окончателен протокол страните утвърждават Протокол за разпределение на собствеността на активите - ВиК системи и съоръжения, между държавата и община Брезник към 31.12.2013 г., съгласуван от община Брезник, на основание § 9, ал. 4 от ПЗР към ЗИД на ЗВ (Приложение I към този окончателен протокол), при съответна актуализация съгласно Списък – актуализация към окончателен протокол за разпределение на собствеността на активите - ВиК системи и съоръжения между държавата и община Брезник, съгласно чл. 13, чл. 15 и чл. 19 от Закона за водите, към 31.12.2014 г. (Приложение II към този окончателен протокол).

III. Публична държавна собственост:

1. Общата стойност към 31.12.2013 г. на активите - ВиК системи и съоръжения, публична държавна собственост на територията на община Брезник, в обособената територия на ВиК оператора „Водоснабдяване и канализация“ ООД - Перник, гр. Перник, е 0,00 хил. лв. (Приложение I към този окончателен протокол).

2. Общата стойност към 31.12.2013 г. на активите - ВиК системи и съоръжения, публична държавна собственост на обособената територия на ВиК оператора „Водоснабдяване и канализация“ ООД - Перник, гр. Перник, бракуваните през 2014 г., е 0,00 хил. лв. (Приложение II към този окончателен протокол).

3. Общата стойност към 31.12.2014 г. на новоизградените през 2014 г. активи - ВиК системи и съоръжения публична държавна собственост, на територията на община Брезник, в обособената територия на ВиК оператора „Водоснабдяване и канализация“ ООД - Перник, гр. Перник е 0,00 хил. лв. (Приложение II към този окончателен протокол).

IV. Публична общинска собственост:

1. Общата стойност към 31.12.2013 г. на активите - ВиК системи и съоръжения публична общинска собственост, на територията на община Брезник, в обособената територия на ВиК оператора „Водоснабдяване и канализация“ ООД - Перник, гр. Перник, е 612,10 хил. лв. (Приложение I към този окончателен протокол).



2. Общата стойност към 31.12.2013 г. на активите - ВиК системи и съоръжения публична общинска собственост, на обособената територия на ВиК оператора „Водоснабдяване и канализация“ ООД - Перник, гр. Перник, бракуваните през 2014 г., е 0,00 хил. лв. (Приложение II към този окончателен протокол).

3. Общата стойност към 31.12.2014 г. на новоизградените през 2014 г. активи - ВиК системи и съоръжения публична общинска собственост, на територията на община Брезник, в обособената територия на ВиК оператора „Водоснабдяване и канализация“ ООД - Перник, гр. Перник, е 0,00 хил. лв. (Приложение II към този окончателен протокол).

Неразделна част от настоящия окончателен протокол са:

1. Приложение I - Протокол за разпределение на собствеността на активите - ВиК системи и съоръжения между държавата и община Брезник към 31.12.2013 г., съгласуван от община Брезник на основание § 9, ал. 4 от ПЗР към ЗИД на ЗВ;

2. Приложение II - Списък – актуализация към окончателен протокол за разпределение на собствеността на активите - ВиК системи и съоръжения между държавата и община Брезник, съгласно чл. 13, чл. 15 и чл. 19 от Закона за водите, към 31.12.2014 г.

ЛИЛЯНА ПАВЛОВА

**МИНИСТЪР НА РЕГИОНАЛНОТО
РАЗВИТИЕ И БЛАГОУСТРОЙСТВОТО**

Дата ..03.03.2016г.

ВАСИЛ УЗУНОВ

**КМЕТ НА ОБЩИНА
БРЕЗНИК**

Дата ..18.02.2016г.

ПРОТОКОЛ

за разпределение на собствеността на активите - ВиК системи и съоръжения между държавата и община Брезник, намираща се в обособената територия на основание чл.13, ал.1, т.1,2,3,5,6,7 и ал.2, чл.15, чл.15а и чл.19, ал.1, т.4, букви „а“, „б“, „в“, „г“ и „д“ и , т.5 и ал. 2 от Закона за водите

Днес, на основание §9, ал.4 от Преходните и заключителни разпоредби към Закона за изменение и допълнение на Закона за водите (ЗИД на ЗВ), (обн. ДВ, бр.103 от 29.11.2013 г.) се подписа протокол между - министър на регионалното развитие и Васил Узунов - кмет на община Брезник и *Васил Узунов* - председател на общинския съвет на община Брезник за съгласуване на разпределението на собствеността на активите - ВиК системи и съоръжения, като активи публична държавна собственост (ПДС) и/или публична общинска собственост (ПОС), съгласно ЗВ между държавата и общината на обособената територия на В и К оператор "ВиК" ООД - гр. Перник, както следва:

I. Активи - публична държавна собственост, съгласно ЗВ в сила от 28.01.2000 г., (обн. ДВ, бр.67 от 27 юли 1999 г., изм. ДВ, бр.47 от 23.06.2009 г., изм.ДВ, бр.61 от 06.08.2010 г.)

A. ВиК системи и съоръжения – публична държавна собственост, включени в активите на ВиК оператора на територията на община Брезник на обща стойност 0,00 хил. лв., и по видове, представени от ВиК оператора съгласно приложения - образци на МРР от № 4 до № 11 към писмо изх. №91-00-149 от 11.12.2013 на МРР в. т. число както следва:

1.1.1. Комплексните и значимите язовири съгласно приложение № 1 към чл.13, ал.1, т.1 от ЗВ, които са публична държавна собственост, включително водохранилищата им до най-високо водно ниво, прилежащите им съоръжения и събирателните им деривации на стойност 0,00 хил. лв., съгласно Приложение № 4.

1.1.2. Съоръженията и устройствата – недвижими имоти, за измерване на количеството и качеството на водите - публична държавна собственост по смисъла на чл.13, ал.1, т.2 от Закона за водите на стойност 0,00 , хил. лв., съгласно Приложение № 5.

1.1.3. Системите и съоръженията за предпазване от вредното въздействие на водите, изградени с държавни средства - защитни диги, корекции на реки и отводнителните системи. с изключение на тези по чл.19, ал.1, т.4, буква "г" - публична държавна собственост по смисъла на чл.13, ал.1, т.3 от Закона за водите на стойност 0,00 хил.лв., съгласно Приложение № 6.

1.1.4. Водоснабдителните системи или части от тях, чрез които се доставя вода до уличните водопроводни мрежи за потребителите на територията на повече от една община - публична държавна собственост по смисъла на чл.13, ал.1, т.5 от Закона за водите, на стойност 0,00 хил.лв., съгласно Приложение № 7.



1.1.5. Пречиствателни станции или съоръжения и съоръженията за обеззаразяване на вода за питейно-битови цели и обществени нужди, за производствени, промишлени и други дейности с търговски характер, когато са предназначени за потребителите на повече от една община - публична държавна собственост по смисъла на чл.13, ал.1, т.6 от Закона за водите *на стойност 0,00 хил.лв., съгласно Приложение № 8.*

1.1.6. Отвеждащите канализационни колектори с прилежащите им съоръжения и пречиствателните станции и съоръжения за отпадъчни води, които обслужват потребителите на територията на повече от една община - публична държавна собственост по смисъла на чл.13, ал.1, т.7 от Закона за водите *на стойност 0,00 хил.лв., съгласно Приложение № 9.*

1.1.7. Земи, заети от пояс I на санитарно-охранителните зони на водонизточниците и съоръженията за питейно-битово водоснабдяване. публична държавна собственост по смисъла на чл. 15 от Закона за водите *на стойност 0,00 хил.лв., съгласно Приложение №10.*

1.1.8. Сградните водопроводни инсталации и вътрешните водопроводни мрежи и съоръжения, разположени в имотите-собственост на държавата, до измервателните уреди на водопроводните отклонения за присъединяване към уличната водопроводна мрежа и канализационните мрежи и съоръжения, отвеждащи отпадъчните води от тези имоти до ревизионните шахти за присъединяване към уличните канализационни мрежи по смисъла на чл. 15а от Закона за водите *на стойност 0,00. хил.лв., съгласно Приложение № 11.*

Б. ВиК системи и съоръжения – публична държавна собственост, невключени в активите на ВиК оператора на територията на община Брезник на обща стойност 0,00. хил.лв., и по видове, представени от община Брезник, съгласно приложение образец № „3а-община“, колона 17 към писмо изх. №91-00-154 от 16.12.2013 на МРР.

В. ВиК системи и съоръжения – публична държавна собственост, невключени в активите на ВиК оператора на територията на община Брезник на обща стойност 0,00. хил.лв., и по видове, представени от областния управител на област Перник съгласно приложение образец № „3а-областен управител“, колона 17-към писмо изх. №91-00-150 от 13.12.2013 на МРР.

I. ВСИЧКО АКТИВИ ПУБЛИЧНА ДЪРЖАВНА СОБСТВЕНОСТ (А+Б+В) 0,00 хил.лв.

I.а. АКТИВИ ПУБЛИЧНА ДЪРЖАВНА СОБСТВЕНОСТ, (ЗАДБАЛАНСОВИ АКТИВИ) – представени в приложения от № 4 до № 11 на обща стойност 0,00 лв.

II. Активи - публична общинска собственост, съгласно ЗВ в сила от 28.01.2000 г., (обн. ДВ, бр.67 от 27 юли 1999 г., изм. ДВ, бр.47 от 23.06.2009 г., изм.ДВ, бр.61 от 06.08.2010 г.)

Г. ВиК системи и съоръжения – публична общинска собственост, включени в активите на ВиК оператора на територията на община Брезник на обща стойност 331,1 хил. лв. и по видове, представени от ВиК оператора съгласно приложения - образци на МРР от № 12 до № 15 към писмо изх. №91-00-149 от 11.12.2013 на МРР в т. число както следва:

1.1.9. Водоснабдителни системи или части от тях, включващи мрежи и съоръжения за отнемане, пречистване, обеззаразяване, съхраняване и транспортиране на водите, чрез които се доставя вода за потребителите на територията на общината, с изключение на тези по чл.13, ал.1, т.5 и 6, както и уличните разпределителни водоснабдителни мрежи в урбанизираните територии и водопроводните отклонения до измервателните уреди в имотите на потребителите - публична общинска собственост, по смисъла на чл. 19, ал. 1, т. 4, буква „а“ от Закона за водите, които са активи на "ВиК" ООД - гр. Перник на територията на община Брезник, на обща стойност 229, 706 650 хил. лв. *съгласно Приложение № 12.*

1.1.10. Уличните канализационни мрежи и дъждоприемните шахти в урбанизираните територии и отвеждащите канализационни колектори с прилежащите им съоръжения и пречиствателните станции и съоръженията за отпадъчни води, които обслужват потребителите на територията на общината, с изключение на тези по чл.13, ал.1, т.7 - публична общинска собственост, по смисъла на чл.19, ал.1, т.4, буква „б“ от Закона за водите, които са активи на "ВиК" ООД - гр.Перник на територията на община Брезник, на обща стойност 130, 303 500 хил.лв., *съгласно Приложение № 13.*

1.1.11. Язовирите и микроязовирите, включително намиращите се в процес на изграждане, с изключение на тези по чл.13, ал.1, т.1 и включените в имуществото на търговски дружества, различни от ВиК операторите с държавно и/или общинско участие, както и водохранилищата им до най-високо водно ниво, а също и прилежащите им съоръжения и събирателните им деривации - публична общинска собственост, по смисъла на чл.19, ал.1, т.4, буква „в“ от Закона за водите, които са активи на "ВиК" ООД - гр. Перник на територията на община Брезник, на обща стойност 0,00. хил.лв., *съгласно Приложение № 14.*

1.1.12. Земите от пояс I на санитарно-охранителните зони на водовземните съоръжения и съоръженията за водоснабдяване на населените места в общината. с изключение на тези по чл.15 и чл.24, т.11 - публична общинска собственост, по смисъла на чл.19, ал.1, т.5 от Закона за водите, които са активи на "ВиК ООД - гр. Перник на територията на община Брезник, на обща стойност 0,00 хил.лв. *съгласно Приложение № 15.*

Д. ВиК системи и съоръжения – публична общинска собственост, неключени в активите на ВиК оператора на територията на община Брезник на обща стойност 252,1 хил.лв. и по видове, представени от община Брезник съгласно приложение образец № „3а- община“, колона 18 към писмо изх. № 91-00-154 от 16.12.2013 на МРР.

Е. ВиК системи и съоръжения – публична общинска собственост, неключени в активите на ВиК оператора на територията на община Брезник на обща стойност 0,00. хил.лв., и по видове, представени от областния управител на област Перник съгласно приложение образец № „3а-областен управител, колона 18 към писмо изх. № 91-00-150 от 13.12.2013 на МРР.



II. ВСИЧКО АКТИВИ ПУБЛИЧНА ОБЩИНСКА СОБСТВЕНОСТ
(Г+Д+Е) ОБЩА СТОЙНОСТ 583,2 ХИЛ.ЛВ.

II.а. АКТИВИ ПУБЛИЧНА ОБЩИНСКА СОБСТВЕНОСТ,
(ЗАДБАЛАНСОВИ АКТИВИ)-ПРЕДСТАВЕНИ В ПРИЛОЖЕНИЯ ОТ № 12
ДО № 15 НА ОБЩА СТОЙНОСТ 28,9 ХИЛ.ЛВ.

III. ОБЩО АКТИВИ - В И К СИСТЕМИ И СЪОРЪЖЕНИЯ, ЗА
РАЗПРЕДЕЛЕНИЕ МЕЖДУ ДЪРЖАВАТА И ОБЩИНАТА, КОИТО СЕ
ПРЕДОСТАВЯТ В УПРАВЛЕНИЕ НА АСОЦИАЦИЯТА ПО В И К НА
ОБОСОБЕНАТА ТЕРИТОРИЯ НА ОБЩА СТОЙНОСТ 612,1 ХИЛ.ЛВ., В Т.
ЧИСЛО:

- ПУБЛИЧНА ДЪРЖАВНА СОБСТВЕНОСТ 0,00 ХИЛ. ЛВ.
- ПУБЛИЧНА ДЪРЖАВНА СОБСТВЕНОСТ (БЕЗ СТОЙНОСТ -
ВКЛЮЧЕНИ В СПИСЪЦИ ОТ № 4 ДО №11)
- ПУБЛИЧНА ОБЩИНСКА СОБСТВЕНОСТ 612,1 ХИЛ. ЛВ.
- ПУБЛИЧНА ОБЩИНСКА СОБСТВЕНОСТ (БЕЗ СТОЙНОСТ -
ВКЛЮЧЕНИ В СПИСЪЦИ ОТ № 12 ДО №15)

Неразделна част от настоящия протокол за разпределение на
собствеността на активите - ВиК системи и съоръжения между държавата
и община са:

- 1) От Приложение № 1 до Приложение № 15;
- 2) От Приложение № 1а до Приложение № 15а;
- 3) Приложение № 3-община и Приложение № 3а-община;
- 4) Приложение № 3-областен управител и Приложение № 3а-областен
управител;
- 5) Рекапитулация на активи по баланса на "ВиК" ООД - гр. Перник -
публична общинска собственост (ПОС) и/или публична държавна
собственост (ПДС) в административните граници на община Брезник

МИНИСТЪР
НА РЕГИОНАЛНОТО РАЗВИТИЕ

КМЕТ НА ОБЩИНА

ПРЕДСЕДАТЕЛ НА
ОБЩИНСКИЯ СЪВЕТ.....



[Handwritten signature]

СПИСЪК - АКТУАЛИЗАЦИЯ

КЪМ ОКОНЧАТЕЛЕН ПРОТОКОЛ

за разпределение на собствеността на активите - ВНК системи и съоръжения между държавата и община
Брезник съгласно чл. 13, чл. 15 и чл. 19 от Закона за водите

Бр. на ска	Имя на актив	Дата на изписване	Код на пос. место	Местоположе- ние на актива	Обслужва- тел (адрес)	Плът	Документ за собственост (№/дата)	Балансова стойност (лв.)	Собственост
Бракувани активи през 2014 г.									
Обща стойност на бракуваните активи:								0,00	
Новопзградени активи през 2014 г.									
Обща стойност на новопзградените активи:								0,00	

Корекции на собствеността на активите - ВНК системи и съоръжения							
№ на район	Имя №	Описание на актива	Собственост на Актив към 31.12.2013г. (ПДС, ПОС, корпоративна собственост)	Дата на промяна на предназначението / собствеността	Причина за промяна на предназначението / собствеността	Собственост на Актив към 31.12.2014г. (ПДС, ПОС, корпоративна собственост)	Балансова ст/ст (лв.) към 31.12.2014 г.
Обща стойност:						Обща стойност:	0,00
Обща стойност:						Обща стойност:	0,00

П Р И Л О Ж Е Н И Е 1
Публични активи

№ по ред	№ на район	Бал. с/ка	Имя №	Описание на актива	Дата на въвеждане	Код на населено място	Местоположение на актива (адрес)	Обслужва (заведено)	Вид на съоръжението (актив)	От.....до.....	Технически параметри на актива			Документ за собственост (№/дата)	Балансова с/с/т (№.)		Забележка	
											Вид материал	Площ	Диаметър /см/		ПДС, съгл. чл. 13 и чл. 15	ПДС, съгл. чл. 19		
												Дължина						м.м.
1	2	3	4	5	6	7	8	9	10	11	12	13	14	15	16	17	18	19
по сметка № 202																		
1	15	202	4274	ПОМПЕНА СТАНЦИЯ "БРЯДОТО"	10.7.1963	06286	гр.Брезник	гр.Брезник	ПОМПЕНА СТАНЦИЯ		ст.бетон	53	кв.м.				71,68	
2	15	202	4276	ХЛОРАТОРНО ПОМЕЩЕНИЕ	10.12.1973	22263	с. Долна Секирна	с. Долна Секирна	ХЛОРАТОРНО		ст.бетон	12	кв.м.				144,37	
3	15	202	4277	ПС И ХЛОРАТОРНО	10.12.1981	10548	с. Велювци	с. Велювци	ПОМПЕНА СТАНЦИЯ		ст.бетон	50	куб. м				42,40	
4	15	202	4278	ПОМПЕНА СТАНЦИЯ "БАБИЦА"	10.12.1984	02066	с. Бабица	с. Бабица	ПОМПЕНА СТАНЦИЯ		ст.бетон	56	кв.м.				328,14	
5	15	204	4279	ПОМПЕНА СТАНЦИЯ "ВИДРИЦА"	10.7.1985	11034	с. Видрица	с. Видрица	ПОМПЕНА СТАНЦИЯ		ст.бетон	45	кв.м.				477,71	
6	15	202	4280	ПОМПЕНА СТАНЦИЯ "БЕГУНОВЦИ"	10.10.1988	3099	с. Бегуновци	с. Бегуновци	ПОМПЕНА СТАНЦИЯ		ст.бетон	30	кв.м.				424,17	
7	15	202	4293	ПС С ХЛОРАТОРНО	10.1.1995	67163	с. Слаковци	с. Слаковци	ПОМПЕНА СТАНЦИЯ		ст.бетон	60	куб. м				24 928,10	
8	15	202	4297	ПОМПЕНА СТАНЦИЯ "СОПИЦА"	10.11.1995	68059	с. Сопица	с. Сопица	ПОМПЕНА СТАНЦИЯ		ст.бетон	50	кв.м.				535,51	
9	15	202	4298	ПОМПЕНА СТАНЦИЯ "НОВЕЦИ"	10.1.1987	52324	с. Ноевци	с. Ноевци	ПОМПЕНА СТАНЦИЯ		ст.бетон	42	кв.м.				155,05	
Общо по сметка 202																0,00	27 107,13	
по сметка: № 203 Машини и оборудване																		
1	15	203	5609	ПОМПЛА ГРУНДФОС SP 54-25	5.1.2007	06286	гр.Брезник	гр.Брезник	ПОМПЛА								0,00	
2	15	203	5736	ПОТОПРЕМА ПОМПЛА SC211CG	5.11.2009	06287	гр.Брезник	гр.Брезник	ПОМПЛА								137,48	
3	15	203	5789	ПОМПЕН АГРЕГАТ АМТ	12.10.2010	06288	гр.Брезник	гр.Брезник	ПОМПЕН АГРЕГАТ								1 459,46	
4	15	203	5799	ПОМПЛА ПОТАПРЕМА	30.11.2010	06289	гр.Брезник	гр.Брезник	ПОМПЛА								2 242,50	
5	15	203	5800	ПОМПЛА КОМПЛЕКТ АМТ	30.11.2010	06290	гр.Брезник	гр.Брезник	ПОМПЛА								1 487,21	
6	15	203	5807	ПОМПЛА ИОН. РЕЖИМ 12GS30K	30.11.2010	06291	гр.Брезник	гр.Брезник	ПОМПЛА								2 242,50	
7	15	203	5841	ПОМПЛА ТИП 4 МТС 25X7	1.3.2011	06295	гр.Брезник	гр.Брезник	ПОМПЛА								3 195,11	
Общо по сметка 203																0,00	10 764,26	
по сметка: № 204 Съоръжения																		
1	15	204	323	ВОДОПРОВОД	20.1.1929	39150	с. Кошарево	с. Кошарево	ВОДОПРОВОД ВЪТРЕШЕН	ок 118 - ок 135	СТОМАН	78	м.л.	5			199,38	
2	15	204	323	ВОДОПРОВОД	20.1.1929	39150	с. Кошарево	с. Кошарево	ВОДОПРОВОД ВЪТРЕШЕН	ок 52 - ок 20	СТОМАН	2850	м.л.	5				
3	15	204	323	ВОДОПРОВОД	20.1.1929	39150	с. Кошарево	с. Кошарево	ВОДОПРОВОД ВЪТРЕШЕН	ок 55 - ок 21	СТОМАН	150	м.л.	5				
4	15	204	346	ВОДОПРОВОД	10.1.1937	06286	гр.Брезник	гр.Брезник	ВОДОПРОВОД ВЪТРЕШЕН	ОК271а-ОК273а	СТОМАН	1500	м.л.	4			54,52	
5	15	204	347	ВОДОПРОВОД	10.1.1937	06286	гр.Брезник	гр.Брезник	ВОДОПРОВОД ВЪТРЕШЕН	ОК1-ОК111	СТОМАН	2481	м.л.	4			89,62	
6	15	204	375	ВОДОПРОВОД	10.1.1947	02066	с. Бабица	с. Бабица	ВОДОПРОВОД ВЪТРЕШЕН	ок 71 - ок 64	СТОМАН	150	м.л.	4			202,54	
7	15	204	375	ВОДОПРОВОД	10.1.1947	02066	с. Бабица	с. Бабица	ВОДОПРОВОД ВЪТРЕШЕН	ок 66 -ок 62	СТОМАН	270	м.л.	4				
8	15	204	375	ВОДОПРОВОД	10.1.1947	02066	с. Бабица	с. Бабица	ВОДОПРОВОД ВЪТРЕШЕН	ок 56 - ок 7	СТОМАН	165	м.л.	4				
9	15	204	375	ВОДОПРОВОД	10.1.1947	02066	с. Бабица	с. Бабица	ВОДОПРОВОД ВЪТРЕШЕН	ок 58 - ок 63	СТОМАН	165	м.л.	4				
10	15	204	375	ВОДОПРОВОД	10.1.1947	02066	с. Бабица	с. Бабица	ВОДОПРОВОД ВЪТРЕШЕН	ок 53 - ок 60	СТОМАН	135	м.л.	4				
11	15	204	375	ВОДОПРОВОД	10.1.1947	02066	с. Бабица	с. Бабица	ВОДОПРОВОД ВЪТРЕШЕН	ок 14 - ок 19	СТОМАН	70	м.л.	4				
12	15	204	375	ВОДОПРОВОД	10.1.1947	02066	с. Бабица	с. Бабица	ВОДОПРОВОД ВЪТРЕШЕН	ок 48 - ок 26	СТОМАН	80	м.л.	4				
13	15	204	375	ВОДОПРОВОД	10.1.1947	02066	с. Бабица	с. Бабица	ВОДОПРОВОД ВЪТРЕШЕН	ок 46 - ок 69	СТОМАН	185	м.л.	4				

№ по ред	№ на район	Бил. с/ка	Имя №	Описание на актива	Дата на въвеждане	Код на населено място	Местоположение на актива (адрес)	Обслужка (заверено)	Вид на съоръжението (актив)	От.....до....	Технически параметри на актива				Документ за собственост (№/дата)	Балансова сг/ст (лв.)		Забележка
											Вид материал	Площ		Диаметър /см/		ПДС. съгл. чл.13 и чл. 15	ПОС съгл. чл. 19	
												Дължина	кв.м					
1	2	3	4	5	6	7	8	9	10	11	12	13	14	15	16	17	18	19
14	15	204	375	ВОДОПРОВОД	10.1.1947	02066	с. Бабица	с. Бабица	ВОДОПРОВОД ВЪТРЕШЕН	ок 12 - ок 17 6	стомана	150	м.л.	4				
15	15	204	380	ВОДОПРОВОД	10.1.1947	41126	с. Конска	с. Конска	ВОДОПРОВОД ВЪТРЕШЕН	от 3/406 до 3/405	стомана	840	м.л.	10,9			204,62	
16	15	204	382	ВОДОПРОВОД	10.1.1947	41126	с. Конска	с. Конска	ВОДОПРОВОД ВЪТРЕШЕН	ок 46 - ок 73	стомана	450	м.л.	8,9			122,91	
17	15	204	382	ВОДОПРОВОД	10.1.1947	41126	с. Конска	с. Конска	ВОДОПРОВОД ВЪТРЕШЕН	ок 80 - ок 87	стомана	240	м.л.	8,9				
18	15	204	389	ВОДОПРОВОД	10.1.1947	17796	с. Режаници	с. Режаници	ВОДОПРОВОД ВЪТРЕШЕН	от 1/141 до 3/485	етернит	1250	м.л.	6			98,74	
19	15	204	395	ВОДОПРОВОД	10.1.1948	06286	гр. Брезник	гр. Брезник	ВОДОПРОВОД ВЪТРЕШЕН	ОК33-ОК263	етернит	70	м.л.	6			138,24	
20	15	204	395	ВОДОПРОВОД	10.1.1948	06286	гр. Брезник	гр. Брезник	ВОДОПРОВОД ВЪТРЕШЕН	ОК78-ОК82	етернит	60	м.л.	6				
21	15	204	395	ВОДОПРОВОД	10.1.1948	06286	гр. Брезник	гр. Брезник	ВОДОПРОВОД ВЪТРЕШЕН	ОК58-ОК104	етернит	200	м.л.	6				
22	15	204	395	ВОДОПРОВОД	10.1.1948	06286	гр. Брезник	гр. Брезник	ВОДОПРОВОД ВЪТРЕШЕН	ОК89-ОК98а	етернит	150	м.л.	6				
23	15	204	395	ВОДОПРОВОД	10.1.1948	06286	гр. Брезник	гр. Брезник	ВОДОПРОВОД ВЪТРЕШЕН	ОК98а-ОК100	етернит	70	м.л.	6				
24	15	204	395	ВОДОПРОВОД	10.1.1948	06286	гр. Брезник	гр. Брезник	ВОДОПРОВОД ВЪТРЕШЕН	ОК90-ОК98	етернит	150	м.л.	6				
25	15	204	395	ВОДОПРОВОД	10.1.1948	06286	гр. Брезник	гр. Брезник	ВОДОПРОВОД ВЪТРЕШЕН	ОК88-ОК275	етернит	600	м.л.	6				
26	15	204	405	ВОДОПРОВОД	10.1.1950	39517	с. Красава	с. Красава	ВОДОПРОВОД ВЪТРЕШЕН	ок 62 а - ок 17	стомана	480	м.л.	4			116,56	
27	15	204	405	ВОДОПРОВОД	10.1.1950	39517	с. Красава	с. Красава	ВОДОПРОВОД ВЪТРЕШЕН	ок 3 - ок 22	стомана	150	м.л.	4				
28	15	204	405	ВОДОПРОВОД	10.1.1950	39517	с. Красава	с. Красава	ВОДОПРОВОД ВЪТРЕШЕН	ок 12 - ок 13	стомана	110	м.л.	4				
29	15	204	409	ВОДОПРОВОД	10.1.1950	17796	с. Режаници	с. Режаници	ВОДОПРОВОД ВЪТРЕШЕН	от 1/64 до 1/59	етернит	940	м.л.	8			126,15	
30	15	204	411	ВОДОПРОВОД	10.1.1951	16312	с. Горни Романци	с. Горни Романци	ВОДОПРОВОД ВЪТРЕШЕН	от 2/326 до 3/502	стомана	2678	м.л.	5			422,05	
31	15	204	412	ВОДОПРОВОД	10.1.1951	16312	с. Горни Романци	с. Горни Романци	ВОДОПРОВОД ВЪТРЕШЕН	ок 48 - ок 47	етернит	100	м.л.	6			197,51	
32	15	204	412	ВОДОПРОВОД	10.1.1951	16312	с. Горни Романци	с. Горни Романци	ВОДОПРОВОД ВЪТРЕШЕН	ок 47 - ок 6	етернит	650	м.л.	6				
33	15	204	412	ВОДОПРОВОД	10.1.1951	16312	с. Горни Романци	с. Горни Романци	ВОДОПРОВОД ВЪТРЕШЕН	ок 42 до 3/500	етернит	200	м.л.	6				
34	15	204	412	ВОДОПРОВОД	10.1.1951	16312	с. Горни Романци	с. Горни Романци	ВОДОПРОВОД ВЪТРЕШЕН	ок 40 - ок 50	етернит	150	м.л.	6				
35	15	204	412	ВОДОПРОВОД	10.1.1951	16312	с. Горни Романци	с. Горни Романци	ВОДОПРОВОД ВЪТРЕШЕН	ок 30 - ок 27	етернит	150	м.л.	6				
36	15	204	416	ВОДОПРОВОД	10.1.1951	68833	с. Станьовци	с. Станьовци	ВОДОПРОВОД ВЪТРЕШЕН	ок 25 - ок 130	етернит	3202	м.л.	6			268,73	
37	15	204	422	ВОДОПРОВОД	10.1.1954	49374	с. Муртинци	с. Муртинци	ВОДОПРОВОД ВЪТРЕШЕН	от 2/330 до 2/332	етернит	851	м.л.	6			139,41	
38	15	204	422	ВОДОПРОВОД	10.1.1954	49374	с. Муртинци	с. Муртинци	ВОДОПРОВОД ВЪТРЕШЕН	от 2/332 до ок 11	етернит	50	м.л.	6				
39	15	204	423	ВОДОПРОВОД	10.1.1954	49374	с. Муртинци	с. Муртинци	ВОДОПРОВОД ВЪТРЕШЕН	ок 11 - ок 7	етернит	150	м.л.	6			341,83	
40	15	204	423	ВОДОПРОВОД	10.1.1954	49374	с. Муртинци	с. Муртинци	ВОДОПРОВОД ВЪТРЕШЕН	ок 11 - ок 12	етернит	100	м.л.	6				
41	15	204	423	ВОДОПРОВОД	10.1.1954	49374	с. Муртинци	с. Муртинци	ВОДОПРОВОД ВЪТРЕШЕН	ок 26 - ок 13	етернит	560	м.л.	6				
42	15	204	423	ВОДОПРОВОД	10.1.1954	49374	с. Муртинци	с. Муртинци	ВОДОПРОВОД ВЪТРЕШЕН	ок 18 - ок 116	етернит	500	м.л.	6				
43	15	204	423	ВОДОПРОВОД	10.1.1954	49374	с. Муртинци	с. Муртинци	ВОДОПРОВОД ВЪТРЕШЕН	ок 18 - ок 61	етернит	450	м.л.	6				
44	15	204	423	ВОДОПРОВОД	10.1.1954	49374	с. Муртинци	с. Муртинци	ВОДОПРОВОД ВЪТРЕШЕН	ок 54 - ок 42	етернит	310	м.л.	6				
45	15	204	423	ВОДОПРОВОД	10.1.1954	49374	с. Муртинци	с. Муртинци	ВОДОПРОВОД ВЪТРЕШЕН	ок 45 - ок 37 А	етернит	130	м.л.	6				
46	15	204	426	ВОДОПРОВОД	10.1.1995	02614	с. Банице	с. Банице	ВОДОПРОВОД ВЪТРЕШЕН	ок 9 - ок 10	етернит	60	м.л.	6			122,21	
47	15	204	426	ВОДОПРОВОД	10.1.1995	02614	с. Банице	с. Банице	ВОДОПРОВОД ВЪТРЕШЕН	ок 9 - ок 41	етернит	150	м.л.	6				
48	15	204	426	ВОДОПРОВОД	10.1.1995	02614	с. Банице	с. Банице	ВОДОПРОВОД ВЪТРЕШЕН	ок 48 - ок 51	етернит	100	м.л.	6				
49	15	204	426	ВОДОПРОВОД	10.1.1995	02614	с. Банице	с. Банице	ВОДОПРОВОД ВЪТРЕШЕН	ок 106 - ок 107	етернит	150	м.л.	6				
50	15	204	426	ВОДОПРОВОД	10.1.1995	02614	с. Банице	с. Банице	ВОДОПРОВОД ВЪТРЕШЕН	ок 9 - ок 54	етернит	100	м.л.	6				

№ по ред	№ на район	Бал. с/ка	Име. №	Описание на актива	Дата на въвеждане	Код на населено място	Местоположение на актива (адрес)	Обслужва (заведено)	Вид на съоръжението (актив)	От.....до....	Технически параметри на актива			Документ за собственост (№/дата)	Балансова сг/ст (№.)		Забележка	
											Вид материал	Площ	Куб.м		Диаметър /см/	ПДС, съгл. чл. 13 и чл. 15		ПОС, съгл. чл. 19
												Дължина	м.лн.					
1	2	3	4	5	6	7	8	9	10	11	12	13	14	15	16	17	18	19
51	15	204	426	ВОДОПРОВОД	10.1.1995	02614	с. Банище		ВОДОПРОВОД вътрешен	ок 54 - ок 157	етернит	300	м.л.	6				
52	15	204	426	ВОДОПРОВОД	10.1.1995	02614	с. Банище		ВОДОПРОВОД вътрешен	ок 759 - ок 167	етернит	200	м.л.	6				
53	15	204	426	ВОДОПРОВОД	10.1.1995	02614	с. Банище		ВОДОПРОВОД вътрешен	ок 57 - ок 102	етернит	50	м.л.	6				
54	15	204	426	ВОДОПРОВОД	10.1.1995	02614	с. Банище		ВОДОПРОВОД вътрешен	ок 103 - ок 104	етернит	50	м.л.	6				
55	15	204	426	ВОДОПРОВОД	10.1.1995	02614	с. Банище		ВОДОПРОВОД вътрешен	ок 69 - ок 68	етернит	100	м.л.	6				
56	15	204	426	ВОДОПРОВОД	10.1.1995	02614	с. Банище		ВОДОПРОВОД вътрешен	ок 97 - ок 103	етернит	126	м.л.	6				
57	15	204	433	ВОДОПРОВОД	10.1.1956	67163	с. Славоци		ВОДОПРОВОД вътрешен	ок 11 - ок 8	етернит	200	м.л.	8		115,00		
58	15	204	433	ВОДОПРОВОД	10.1.1956	67163	с. Славоци		ВОДОПРОВОД вътрешен	ок 2 - ок 3	етернит	100	м.л.	8				
59	15	204	433	ВОДОПРОВОД	10.1.1956	67163	с. Славоци		ВОДОПРОВОД вътрешен	ок 15 - ок 2	етернит	300	м.л.	8				
60	15	204	433	ВОДОПРОВОД	10.1.1956	67163	с. Славоци		ВОДОПРОВОД вътрешен	ок 48 - ок 20	етернит	300	м.л.	8				
61	15	204	433	ВОДОПРОВОД	10.1.1956	67163	с. Славоци		ВОДОПРОВОД вътрешен	ок 49 - ок 48	етернит	200	м.л.	8			299,13	
62	15	204	435	ВОДОПРОВОД	10.1.1956	17796	с. Режанци		ВОДОПРОВОД вътрешен	ок 15 - ок 20	етернит	200	м.л.	8				
63	15	204	435	ВОДОПРОВОД	10.1.1956	17796	с. Режанци		ВОДОПРОВОД вътрешен	ок 55 - ок 71	етернит	158	м.л.	8				
64	15	204	435	ВОДОПРОВОД	10.1.1956	67163	с. Славоци		ВОДОПРОВОД вътрешен	ок 49 - ок 57	етернит	150	м.л.	8				
65	15	204	435	ВОДОПРОВОД	10.1.1956	67163	с. Славоци		ВОДОПРОВОД вътрешен	ок 57 - ок 96	етернит	100	м.л.	8				
66	15	204	435	ВОДОПРОВОД	10.1.1956	67163	с. Славоци		ВОДОПРОВОД вътрешен	ок 57 - ок 112	етернит	292	м.л.	8				
67	15	204	435	ВОДОПРОВОД	10.1.1956	67163	с. Славоци		ВОДОПРОВОД вътрешен	ок 115 - ок 162	етернит	150	м.л.	8				
68	15	204	435	ВОДОПРОВОД	10.1.1956	67163	с. Славоци		ВОДОПРОВОД вътрешен	ок 50 - ок 95	етернит	150	м.л.	8				
69	15	204	435	ВОДОПРОВОД	10.1.1956	67163	с. Славоци		ВОДОПРОВОД вътрешен	ок 175 - ок 50	етернит	400	м.л.	8				
70	15	204	435	ВОДОПРОВОД	10.1.1956	67163	с. Славоци		ВОДОПРОВОД вътрешен	ок 50 - ок 160	етернит	151	м.л.	8				
71	15	204	435	ВОДОПРОВОД	10.1.1956	67163	с. Славоци		ВОДОПРОВОД вътрешен	ок 87 - ок 83	етернит	100	м.л.	8				
72	15	204	435	ВОДОПРОВОД	10.1.1956	67163	с. Славоци		ВОДОПРОВОД вътрешен	ок 85 - ок 50	етернит	200	м.л.	8				
73	15	204	435	ВОДОПРОВОД	10.1.1956	67163	с. Славоци		ВОДОПРОВОД вътрешен	ок 62 - ок 206	етернит	700	м.л.	8				
74	15	204	443	ВОДОПРОВОД	10.1.1956	39855	с. Кривонос		ВОДОПРОВОД вътрешен	от 3/471 до 1/85	етернит	600	м.л.	6		116,87		
75	15	204	443	ВОДОПРОВОД	10.1.1956	39855	с. Кривонос		ВОДОПРОВОД вътрешен	от 3/472 до 2/343	етернит	300	м.л.	6				
76	15	204	443	ВОДОПРОВОД	10.1.1956	39855	с. Кривонос		ВОДОПРОВОД вътрешен	ок 9 а - ок 50	етернит	368	м.л.	6				
77	15	204	443	ВОДОПРОВОД	10.1.1956	39855	с. Кривонос		ВОДОПРОВОД вътрешен	ок 8 - ок 23	етернит	16	м.л.	6				
78	15	204	447	ВОДОПРОВОД	10.1.1958	11034	с. Вигрица		ВОДОПРОВОД вътрешен	ок 5 - ок 12	етернит	250	м.л.	6		187,09		
79	15	204	447	ВОДОПРОВОД	10.1.1958	11034	с. Вигрица		ВОДОПРОВОД вътрешен	ок 5 а - ок 5 6	етернит	100	м.л.	6				
80	15	204	447	ВОДОПРОВОД	10.1.1958	11034	с. Вигрица		ВОДОПРОВОД вътрешен	ок 7 - ок 30	етернит	150	м.л.	6				
81	15	204	447	ВОДОПРОВОД	10.1.1958	11034	с. Вигрица		ВОДОПРОВОД вътрешен	ок 12 - ок 27	етернит	200	м.л.	6				
82	15	204	447	ВОДОПРОВОД	10.1.1958	11034	с. Вигрица		ВОДОПРОВОД вътрешен	ок 29 - ок 25	етернит	100	м.л.	6				
83	15	204	447	ВОДОПРОВОД	10.1.1958	11034	с. Вигрица		ВОДОПРОВОД вътрешен	ок 25 - ок 20 а	етернит	200	м.л.	6				
84	15	204	447	ВОДОПРОВОД	10.1.1958	11034	с. Вигрица		ВОДОПРОВОД вътрешен	ок 18 - ок 21	етернит	150	м.л.	6				
85	15	204	447	ВОДОПРОВОД	10.1.1958	11034	с. Вигрица		ВОДОПРОВОД вътрешен	ок 20 - ок 18	етернит	150	м.л.	6				
86	15	204	447	ВОДОПРОВОД	10.1.1958	11034	с. Вигрица		ВОДОПРОВОД вътрешен	ок 19 - ок 3 а	етернит	200	м.л.	6				
87	15	204	447	ВОДОПРОВОД	10.1.1958	11034	с. Вигрица		ВОДОПРОВОД вътрешен	ок 46 - ок 21	етернит	200	м.л.	6				

№ по ред	№ на район	Бул. с/ка	Име №	Описание на актива	Дата на въвеждане	Код на населено место	Местоположение на актива (адрес)	Обслужва (заедно)	Вид на съоръжението (актив)	От.....до....	Технически параметри на актива				Документ за собственост (№/дата)	Балансова с/ср (№.)		Забележка
											Вид материал	Площ		Дяметър /см/		ПДС съгл. чл.13 и чл. 15	ПОС съгл. чл. 19	
												Обем	към м.лн.					
1	2	3	4	5	6	7	8	9	10	11	12	13	14	15	16	17	18	19
88	15	204	447	ВОДОПРОВОД	10.1.1958	11034	с. Вигрица	с. Вигрица	ВОДОПРОВОД ВЪТРЕШЕН	ок 22 - ок 49	етернит	100	м.л.	6				
89	15	204	447	ВОДОПРОВОД	10.1.1958	11034	с. Вигрица	с. Вигрица	ВОДОПРОВОД ВЪТРЕШЕН	ок 36 -ок 33	етернит	140	м.л.	6				
90	15	204	451	ВОДОПРОВОД	10.1.1958	18349	с. Гърло	с. Гърло	ВОДОПРОВОД ВЪТРЕШЕН	ок 102 - ок 92 А	етернит	350	м.л.	6			273,20	
91	15	204	451	ВОДОПРОВОД	10.1.1958	18349	с. Гърло	с. Гърло	ВОДОПРОВОД ВЪТРЕШЕН	ок 100 - ок 94	етернит	150	м.л.	6				
92	15	204	451	ВОДОПРОВОД	10.1.1958	18349	с. Гърло	с. Гърло	ВОДОПРОВОД ВЪТРЕШЕН	ок 149 - ок 210	етернит	200	м.л.	6				
93	15	204	451	ВОДОПРОВОД	10.1.1958	18349	с. Гърло	с. Гърло	ВОДОПРОВОД ВЪТРЕШЕН	ок 151 - ок 113	етернит	450	м.л.	6				
94	15	204	451	ВОДОПРОВОД	10.1.1958	18349	с. Гърло	с. Гърло	ВОДОПРОВОД ВЪТРЕШЕН	ок 165 - ок 207	етернит	350	м.л.	6				
95	15	204	451	ВОДОПРОВОД	10.1.1958	18349	с. Гърло	с. Гърло	ВОДОПРОВОД ВЪТРЕШЕН	ок 79 - ок 41	етернит	250	м.л.	6				
96	15	204	451	ВОДОПРОВОД	10.1.1958	18349	с. Гърло	с. Гърло	ВОДОПРОВОД ВЪТРЕШЕН	ок 150 - ок 54	етернит	300	м.л.	6				
97	15	204	451	ВОДОПРОВОД	10.1.1958	18349	с. Гърло	с. Гърло	ВОДОПРОВОД ВЪТРЕШЕН	ок 55 - ок 53	етернит	150	м.л.	6				
98	15	204	452	ВОДОПРОВОД	10.1.1958	18349	с. Гърло	с. Гърло	ВОДОПРОВОД ВЪТРЕШЕН	от 1/95 до 2/346	етернит	3100	м.л.	8			460,07	
99	15	204	454	ВОДОПРОВОД	10.1.1958	39150	с. Кошарево	с. Кошарево	ВОДОПРОВОД ВЪТРЕШЕН	ок 60 - ок 56	етернит	840	м.л.	10			145,88	
100	15	204	458	ВОДОПРОВОД	10.1.1959	52324	с. Ноевици	с. Ноевици	ВОДОПРОВОД ВЪТРЕШЕН	ок 136 - ок 129	етернит	270	м.л.	6			360,97	
101	15	204	458	ВОДОПРОВОД	10.1.1959	52324	с. Ноевици	с. Ноевици	ВОДОПРОВОД ВЪТРЕШЕН	ок 148 -ок 133 в	етернит	130	м.л.	6				
102	15	204	458	ВОДОПРОВОД	10.1.1959	52324	с. Ноевици	с. Ноевици	ВОДОПРОВОД ВЪТРЕШЕН	ок 137 - ок 147	етернит	50	м.л.	6				
103	15	204	458	ВОДОПРОВОД	10.1.1959	52324	с. Ноевици	с. Ноевици	ВОДОПРОВОД ВЪТРЕШЕН	ок 137 -ок 120	етернит	150	м.л.	6				
104	15	204	458	ВОДОПРОВОД	10.1.1959	52324	с. Ноевици	с. Ноевици	ВОДОПРОВОД ВЪТРЕШЕН	ок 140 - ок 145	етернит	200	м.л.	6				
105	15	204	458	ВОДОПРОВОД	10.1.1959	52324	с. Ноевици	с. Ноевици	ВОДОПРОВОД ВЪТРЕШЕН	ок 142 - ок 72	етернит	250	м.л.	6				
106	15	204	458	ВОДОПРОВОД	10.1.1959	52324	с. Ноевици	с. Ноевици	ВОДОПРОВОД ВЪТРЕШЕН	ок 102 - ок 93	етернит	250	м.л.	6				
107	15	204	458	ВОДОПРОВОД	10.1.1959	52324	с. Ноевици	с. Ноевици	ВОДОПРОВОД ВЪТРЕШЕН	ок 93 - ок 90	етернит	200	м.л.	6				
108	15	204	458	ВОДОПРОВОД	10.1.1959	52324	с. Ноевици	с. Ноевици	ВОДОПРОВОД ВЪТРЕШЕН	ок 101 а -ок 105	етернит	50	м.л.	6				
109	15	204	458	ВОДОПРОВОД	10.1.1959	52324	с. Ноевици	с. Ноевици	ВОДОПРОВОД ВЪТРЕШЕН	ок 100 - ок 95	етернит	120	м.л.	6				
110	15	204	458	ВОДОПРОВОД	10.1.1959	52324	с. Ноевици	с. Ноевици	ВОДОПРОВОД ВЪТРЕШЕН	ок 97 - ок 89	етернит	200	м.л.	6				
111	15	204	458	ВОДОПРОВОД	10.1.1959	52324	с. Ноевици	с. Ноевици	ВОДОПРОВОД ВЪТРЕШЕН	ок 88 - ок 156	етернит	220	м.л.	6				
112	15	204	458	ВОДОПРОВОД	10.1.1959	52324	с. Ноевици	с. Ноевици	ВОДОПРОВОД ВЪТРЕШЕН	ок 84 - ок 163	етернит	360	м.л.	6				
113	15	204	458	ВОДОПРОВОД	10.1.1959	52324	с. Ноевици	с. Ноевици	ВОДОПРОВОД ВЪТРЕШЕН	ок 49 - ок 49 а	етернит	200	м.л.	6				
114	15	204	458	ВОДОПРОВОД	10.1.1959	52324	с. Ноевици	с. Ноевици	ВОДОПРОВОД ВЪТРЕШЕН	ок 18 -ок 19	етернит	89	м.л.	6				
115	15	204	458	ВОДОПРОВОД	10.1.1959	52324	с. Ноевици	с. Ноевици	ВОДОПРОВОД ВЪТРЕШЕН	ок 4 - ок 6	етернит	100	м.л.	6			524,98	
116	15	204	460	ВОДОПРОВОД	10.1.1960	41126	с. Конска	с. Конска	ВОДОПРОВОД ВЪТРЕШЕН	ок 12 - ок 13	етернит	100	м.л.	6				
117	15	204	460	ВОДОПРОВОД	10.1.1960	41126	с. Конска	с. Конска	ВОДОПРОВОД ВЪТРЕШЕН	ок 35 - ок 33 А	етернит	200	м.л.	6				
118	15	204	460	ВОДОПРОВОД	10.1.1960	41126	с. Конска	с. Конска	ВОДОПРОВОД ВЪТРЕШЕН	ок 34 - ок 37	етернит	50	м.л.	6				
119	15	204	460	ВОДОПРОВОД	10.1.1960	41126	с. Конска	с. Конска	ВОДОПРОВОД ВЪТРЕШЕН	ок 21 - ок 23	етернит	150	м.л.	6				
120	15	204	460	ВОДОПРОВОД	10.1.1960	41126	с. Конска	с. Конска	ВОДОПРОВОД ВЪТРЕШЕН	ок 30 - ок 28 А	етернит	150	м.л.	6				
121	15	204	460	ВОДОПРОВОД	10.1.1960	41126	с. Конска	с. Конска	ВОДОПРОВОД ВЪТРЕШЕН	ок 30 - ок 28 А	етернит	150	м.л.	6				
122	15	204	460	ВОДОПРОВОД	10.1.1960	41126	с. Конска	с. Конска	ВОДОПРОВОД ВЪТРЕШЕН	ок 30 - ок 28 А	етернит	150	м.л.	6				
123	15	204	460	ВОДОПРОВОД	10.1.1960	41126	с. Конска	с. Конска	ВОДОПРОВОД ВЪТРЕШЕН	ок 30 - ок 28 А	етернит	150	м.л.	6				
124	15	204	460	ВОДОПРОВОД	10.1.1960	41126	с. Конска	с. Конска	ВОДОПРОВОД ВЪТРЕШЕН	ок 28 - ок 8	етернит	150	м.л.	6				

№ по ред	№ на район	Бал. с/ка	Име, №	Описание на актива	Дата на въвеждане	Код на населено място	Местоположение на актива (адрес)	Обслужва (заедно)	Вид на съоръжението (актив)	От.....до....	Технически параметри на актива			Документ за собственост (№/дата)	Балансова с/с/ст (лев.)		Забележка	
											Вид материал	Площ	Дължина		Обем	кв.м		м.лин.
1	2	3	4	5	6	7	8	9	10	11	12	13	14	15	16	17	18	19
125	15	204	460	ВОДОПРОВОД	10.1.1960	41126	с. Конска	с. Конска	ВОДОПРОВОД вътрешен	ок 31 - ок 26	етернит	250	м.л.	6				
126	15	204	460	ВОДОПРОВОД	10.1.1960	41126	с. Конска	с. Конска	ВОДОПРОВОД вътрешен	ок 26 - ок 58	етернит	200	м.л.	6				
127	15	204	460	ВОДОПРОВОД	10.1.1960	41126	с. Конска	с. Конска	ВОДОПРОВОД вътрешен	ок 49 - ок 58	етернит	150	м.л.	6				
128	15	204	460	ВОДОПРОВОД	10.1.1960	41126	с. Конска	с. Конска	ВОДОПРОВОД вътрешен	ок 53 - ок 54	етернит	50	м.л.	6				
129	15	204	460	ВОДОПРОВОД	10.1.1960	41126	с. Конска	с. Конска	ВОДОПРОВОД вътрешен	ок 49 - ок 40	етернит	278	м.л.	6				
130	15	204	460	ВОДОПРОВОД	10.1.1960	41126	с. Конска	с. Конска	ВОДОПРОВОД вътрешен	ок 42 - ок 45	етернит	150	м.л.	6				
131	15	204	460	ВОДОПРОВОД	10.1.1960	41126	с. Конска	с. Конска	ВОДОПРОВОД вътрешен	ок 43 - ок 47	етернит	200	м.л.	6				
132	15	204	460	ВОДОПРОВОД	10.1.1960	41126	с. Конска	с. Конска	ВОДОПРОВОД вътрешен	ок 46 - ок 45	етернит	200	м.л.	6				
133	15	204	467	РЕЗЕРВОАР	10.1.1960	06286	гр. Брезник	гр. Брезник	РЕЗЕРВОАР		ст. бетон	150	куб. м				181,22	
134	15	204	470	ВОДОПРОВОД	10.1.1962	68059	с. Солница	с. Солница	ВОДОПРОВОД вътрешен	от 2/352 до ок 2	етернит	1690	м.л.	6			310,48	
135	15	204	475	ВОДОПРОВОД	10.1.1963	06286	гр. Брезник	гр. Брезник	ВОДОПРОВОД вътрешен	ОК297-ОК272в	стомана	570	м.л.	8,9			126,78	
136	15	204	483	ВОДОПРОВОД	10.1.1964	65084	с. Садовик	с. Садовик	ВОДОПРОВОД вътрешен	ок 57 - ок 80	етернит	500	м.л.	8			342,92	
137	15	204	483	ВОДОПРОВОД	10.1.1964	65084	с. Садовик	с. Садовик	ВОДОПРОВОД вътрешен	от 3/482 до 2/354	етернит	350	м.л.	8				
138	15	204	483	ВОДОПРОВОД	10.1.1964	65084	с. Садовик	с. Садовик	ВОДОПРОВОД вътрешен	от 1/119 до 1/116	етернит	500	м.л.	8				
139	15	204	483	ВОДОПРОВОД	10.1.1964	65084	с. Садовик	с. Садовик	ВОДОПРОВОД вътрешен	от 116 до ок 92 б	етернит	125	м.л.	8				
140	15	204	484	ВОДОПРОВОД	10.1.1964	65084	с. Садовик	с. Садовик	ВОДОПРОВОД вътрешен	от 2/356 до 3/478	етернит	863	м.л.	5			218,64	
141	15	204	484	ВОДОПРОВОД	10.1.1964	65084	с. Садовик	с. Садовик	ВОДОПРОВОД вътрешен	от 3/482 ок 60	етернит	50	м.л.	6				
142	15	204	484	ВОДОПРОВОД	10.1.1964	65084	с. Садовик	с. Садовик	ВОДОПРОВОД вътрешен	ок 92 б - ок 28	етернит	200	м.л.	6				
143	15	204	485	ВОДОПРОВОД	10.1.1964	65084	с. Садовик	с. Садовик	ВОДОПРОВОД вътрешен	от 2/357 до 3/479	етернит	2270	м.л.	8			811,97	
144	15	204	485	ВОДОПРОВОД	10.1.1964	65084	с. Садовик	с. Садовик	ВОДОПРОВОД вътрешен	от 3/481 до 1/116	етернит	1200	м.л.	8				
145	15	204	489	ВОДОПРОВОД	10.1.1964	03099	с. Бегуновци	с. Бегуновци	ВОДОПРОВОД вътрешен	ок 36 - ок 35	етернит	210	м.л.	6			511,16	
146	15	204	489	ВОДОПРОВОД	10.1.1964	03099	с. Бегуновци	с. Бегуновци	ВОДОПРОВОД вътрешен	ок 38 - ок 41	етернит	220	м.л.	6				
147	15	204	489	ВОДОПРОВОД	10.1.1964	03099	с. Бегуновци	с. Бегуновци	ВОДОПРОВОД вътрешен	ок 7 - ок 69	етернит	300	м.л.	6				
148	15	204	489	ВОДОПРОВОД	10.1.1964	03099	с. Бегуновци	с. Бегуновци	ВОДОПРОВОД вътрешен	ок 82 - ок 1	етернит	300	м.л.	6				
149	15	204	489	ВОДОПРОВОД	10.1.1964	03099	с. Бегуновци	с. Бегуновци	ВОДОПРОВОД вътрешен	ок 82 - ок 75	етернит	150	м.л.	6				
150	15	204	489	ВОДОПРОВОД	10.1.1964	03099	с. Бегуновци	с. Бегуновци	ВОДОПРОВОД вътрешен	ок 16 - ок 1	етернит	260	м.л.	6				
151	15	204	489	ВОДОПРОВОД	10.1.1964	03099	с. Бегуновци	с. Бегуновци	ВОДОПРОВОД вътрешен	ок 5 - ок 7	етернит	100	м.л.	6				
152	15	204	489	ВОДОПРОВОД	10.1.1964	03099	с. Бегуновци	с. Бегуновци	ВОДОПРОВОД вътрешен	ок 34 - ок 51	етернит	130	м.л.	6				
153	15	204	489	ВОДОПРОВОД	10.1.1964	03099	с. Бегуновци	с. Бегуновци	ВОДОПРОВОД вътрешен	ок 27 - ок 15	етернит	160	м.л.	6				
154	15	204	489	ВОДОПРОВОД	10.1.1964	03099	с. Бегуновци	с. Бегуновци	ВОДОПРОВОД вътрешен	ок 13 - ок 66	етернит	285	м.л.	6				
155	15	204	489	ВОДОПРОВОД	10.1.1964	03099	с. Бегуновци	с. Бегуновци	ВОДОПРОВОД вътрешен	ок 26 - ок 23	етернит	65	м.л.	6				
156	15	204	489	ВОДОПРОВОД	10.1.1964	03099	с. Бегуновци	с. Бегуновци	ВОДОПРОВОД вътрешен	ок 31 - ок 32 а	етернит	420	м.л.	6				
157	15	204	490	ВОДОПРОВОД	10.1.1964	3099	с. Бегуновци	с. Бегуновци	ВОДОПРОВОД вътрешен	от 1/126 до ок 35	етернит	200	м.л.	10			328,74	
158	15	204	490	ВОДОПРОВОД	10.1.1964	03099	с. Бегуновци	с. Бегуновци	ВОДОПРОВОД вътрешен	ок 35 - ок 19	етернит	1007	м.л.	10				
159	15	204	491	ВОДОПРОВОД	10.1.1964	03099	с. Бегуновци	с. Бегуновци	ВОДОПРОВОД вътрешен	ок 4 - ок 40	етернит	140	м.л.	6			912,37	
160	15	204	491	ВОДОПРОВОД	10.1.1964	03099	с. Бегуновци	с. Бегуновци	ВОДОПРОВОД вътрешен	ок 125 а - ок 25 б	етернит	400	м.л.	6				
161	15	204	491	ВОДОПРОВОД	10.1.1964	03099	с. Бегуновци	с. Бегуновци	ВОДОПРОВОД вътрешен	ок 23 - ок 22 б	етернит	420	м.л.	6				

№ по ред	№ на район	Бил. с/ка	Име №	Описание на актива	Дата на въвеждане	Код на наследно място	Местоположение на актива (адрес)	Обслужва (заедно)	Вид на съоръжението (актив)	От.....до.....	Технически параметри на актива			Документ за собственост (№/дата)	Балансова с/с/т (№.)		Забележка	
											Вид материал	Площ	кв.м		Диаметър /см/	ПДС, съгл. чл.13 и чл. 15		ПОС, съгл. чл. 19
1	2	3	4	5	6	7	8	9	10	11	12	13	14	15	16	17	18	19
162	15	204	491	ВОДОПРОВОД	10.1.1964	03099	с. Бегуновци	с. Бегуновци	ВОДОПРОВОД въТРЕШЕН	ок 21 - ок 21 в	етернит	360	м.л.	6				
163	15	204	491	ВОДОПРОВОД	10.1.1964	03099	с. Бегуновци	с. Бегуновци	ВОДОПРОВОД въТРЕШЕН	ок 18 - ок 20	етернит	340	м.л.	6				
164	15	204	491	ВОДОПРОВОД	10.1.1964	03099	с. Бегуновци	с. Бегуновци	ВОДОПРОВОД въТРЕШЕН	ок 19 - ок 20	етернит	280	м.л.	6				
165	15	204	491	ВОДОПРОВОД	10.1.1964	03099	с. Бегуновци	с. Бегуновци	ВОДОПРОВОД въТРЕШЕН	ок 19 - ок 28	етернит	270	м.л.	6				
166	15	204	491	ВОДОПРОВОД	10.1.1964	03099	с. Бегуновци	с. Бегуновци	ВОДОПРОВОД въТРЕШЕН	ок 26 - ок 82	етернит	270	м.л.	6				
167	15	204	491	ВОДОПРОВОД	10.1.1964	03099	с. Бегуновци	с. Бегуновци	ВОДОПРОВОД въТРЕШЕН	ок 28 а - ок 127	етернит	2195	м.л.	6				
168	15	204	497	ВОДОПРОВОД	10.1.1965	06286	гр.Брезник	гр.Брезник	ВОДОПРОВОД въТРЕШЕН	ОК39-ОК144	етернит	630	м.л.	10			193,93	
169	15	204	499	КАПТ. С ДРЕН. КОЛИНА МАХАЛА	10.1.1965	22263	с. Долна Секирна	с. Долна Секирна	КАПТАЖ		ст.бетон	4	куб. м				1 351,43	
170	15	204	500	ВОДОПРОВОД	10.1.1965	22263	с. Долна Секирна	с. Долна Секирна	ВОДОПРОВОД въТРЕШЕН	ок 63 - ок 14	етернит	1200	м.л.	8			588,15	
171	15	204	500	ВОДОПРОВОД	10.1.1965	22263	с. Долна Секирна	с. Долна Секирна	ВОДОПРОВОД въТРЕШЕН	ок 7 -ок 69	етернит	230	м.л.	8				
172	15	204	500	ВОДОПРОВОД	10.1.1965	22263	с. Долна Секирна	с. Долна Секирна	ВОДОПРОВОД въТРЕШЕН	ок 10 - ок 5	етернит	770	м.л.	8				
173	15	204	501	ВОДОПРОВОД	10.1.1965	22263	с. Долна Секирна	с. Долна Секирна	ВОДОПРОВОД въТРЕШЕН	ок 6 -ок 60	етернит	160	м.л.	8			1 166,78	
174	15	204	501	ВОДОПРОВОД	10.1.1965	22263	с. Долна Секирна	с. Долна Секирна	ВОДОПРОВОД въТРЕШЕН	от 2/268 до 1/2	етернит	850	м.л.	8				
175	15	204	501	ВОДОПРОВОД	10.1.1965	22263	с. Долна Секирна	с. Долна Секирна	ВОДОПРОВОД въТРЕШЕН	от 1/138 до ок 63	етернит	100	м.л.	8				
176	15	204	501	ВОДОПРОВОД	10.1.1965	22263	с. Долна Секирна	с. Долна Секирна	ВОДОПРОВОД въТРЕШЕН	ок 5 - ок 14	етернит	1000	м.л.	8				
177	15	204	501	ВОДОПРОВОД	10.1.1965	22263	с. Долна Секирна	с. Долна Секирна	ВОДОПРОВОД въТРЕШЕН	ок 2 - ок 30	етернит	930	м.л.	8				
178	15	204	501	ВОДОПРОВОД	10.1.1965	22263	с. Долна Секирна	с. Долна Секирна	ВОДОПРОВОД въТРЕШЕН	ок 63 - ок 65	етернит	170	м.л.	8				
179	15	204	501	ВОДОПРОВОД	10.1.1965	22263	с. Долна Секирна	с. Долна Секирна	ВОДОПРОВОД въТРЕШЕН	ок 63 - ок 2 ж	етернит	160	м.л.	8				
180	15	204	501	ВОДОПРОВОД	10.1.1965	22263	с. Долна Секирна	с. Долна Секирна	ВОДОПРОВОД въТРЕШЕН	ок 17 - ок 77	етернит	250	м.л.	8				
181	15	204	501	ВОДОПРОВОД	10.1.1965	22263	с. Долна Секирна	с. Долна Секирна	ВОДОПРОВОД въТРЕШЕН	ок 11 -ок 50	етернит	750	м.л.	8				
182	15	204	504	ВОДОПРОВОД	10.1.1966	06286	гр.Брезник	гр.Брезник	ВОДОПРОВОД въТРЕШЕН	ОК42-ОК262	етернит	200	м.л.	10			745,63	
183	15	204	504	ВОДОПРОВОД	10.1.1966	06286	гр.Брезник	гр.Брезник	ВОДОПРОВОД въТРЕШЕН	ОК85-ОК46	етернит	500	м.л.	10				
184	15	204	504	ВОДОПРОВОД	10.1.1966	06286	гр.Брезник	гр.Брезник	ВОДОПРОВОД въТРЕШЕН	ОК30-ОК303	етернит	500	м.л.	10				
185	15	204	504	ВОДОПРОВОД	10.1.1966	06286	гр.Брезник	гр.Брезник	ВОДОПРОВОД въТРЕШЕН	ОК132-ОК125	етернит	300	м.л.	10				
186	15	204	504	ВОДОПРОВОД	10.1.1966	06286	гр.Брезник	гр.Брезник	ВОДОПРОВОД въТРЕШЕН	ОК9-ОК27а	етернит	250	м.л.	10				
187	15	204	504	ВОДОПРОВОД	10.1.1966	06286	гр.Брезник	гр.Брезник	ВОДОПРОВОД въТРЕШЕН	ОК30-ОК84	етернит	150	м.л.	10				
188	15	204	504	ВОДОПРОВОД	10.1.1966	06286	гр.Брезник	гр.Брезник	ВОДОПРОВОД въТРЕШЕН	ОК43-ОК77	етернит	73	м.л.	10				
189	15	204	504	ВОДОПРОВОД	10.1.1966	06286	гр.Брезник	гр.Брезник	ВОДОПРОВОД въТРЕШЕН	ОК155-ОК222	етернит	300	м.л.	10				
190	15	204	505	ВОДОПРОВОД	10.1.1967	30048	с. Заваля	с. Заваля	ВОДОПРОВОД въТРЕШЕН	от 3/474 до ок 1	етернит	850	м.л.	8			255,94	
191	15	204	506	ВОДОПРОВОД	10.1.1967	30048	с. Заваля	с. Заваля	ВОДОПРОВОД въТРЕШЕН	от 2/284 до ок 27	етернит	1760	м.л.	6			448,83	
192	15	204	507	ВОДОПРОВОД	10.1.1967	30048	с. Заваля	с. Заваля	ВОДОПРОВОД въТРЕШЕН	от 3/474 до ок 70	етернит	650	м.л.	6			164,57	
193	15	204	508	ВОДОПРОВОД	10.1.1967	06286	гр.Брезник	гр.Брезник	ВОДОПРОВОД въТРЕШЕН	ОК62-ОК73	етернит	800	м.л.	6			253,09	
194	15	204	508	ВОДОПРОВОД	10.1.1967	06286	гр.Брезник	гр.Брезник	ВОДОПРОВОД въТРЕШЕН	ОК70-ОК71	етернит	100	м.л.	6				
195	15	204	508	ВОДОПРОВОД	10.1.1967	06286	гр.Брезник	гр.Брезник	ВОДОПРОВОД въТРЕШЕН	ОК93-ОК160	етернит	100	м.л.	6				
196	15	204	509	ВОДОПРОВОД	10.1.1967	06286	гр.Брезник	гр.Брезник	ВОДОПРОВОД въТРЕШЕН	ОК273-ОК75	етернит	700	м.л.	6			179,49	
197	15	204	510	ВОДОПРОВОД	10.1.1967	06286	гр.Брезник	гр.Брезник	ВОДОПРОВОД въТРЕШЕН	ОК268а-з/519	етернит	1431	м.л.	12,5			822,28	
198	15	204	510	ВОДОПРОВОД	10.1.1967	06286	гр.Брезник	гр.Брезник	ВОДОПРОВОД въТРЕШЕН	ОК85 в-ОК157	етернит	600	м.л.	12,5				

№ по ред	№ на район	Бил. с/ка	Име.№	Описание на актива	Дата на въвеждане	Код на населено място	Местоположение на актива (адрес)	Обслужва (заведено)	Вид на съоръжението (актив)	От.....До.....	Технически параметри на актива			Документ за собственост (№/дата)	Балансова с/с (лв.)		Забележка	
											Вид материал	Площ			Диаметър /см/	ПДС, съгл. чл.13 и чл. 15		ПОС, съгл. чл. 19
												Обем	Дължина	кв.м				
1	2	3	4	5	6	7	8	9	10	11	12	13	14	15	16	17	18	19
199	15	204	511	ВОДОПРОВОД	10.1.1967	06286	гр.Брезник	гр.Брезник	ВОДОПРОВОД ВЪТРЕШЕН	ОК91-ОК93	етернит	200	м.л.	6			1 035,40	
200	15	204	511	ВОДОПРОВОД	10.1.1967	06286	гр.Брезник	гр.Брезник	ВОДОПРОВОД ВЪТРЕШЕН	ОК12-ОК25	етернит	100	м.л.	6				
201	15	204	511	ВОДОПРОВОД	10.1.1967	06286	гр.Брезник	гр.Брезник	ВОДОПРОВОД ВЪТРЕШЕН	ОК73-ОК95	етернит	70	м.л.	6				
202	15	204	511	ВОДОПРОВОД	10.1.1967	06286	гр.Брезник	гр.Брезник	ВОДОПРОВОД ВЪТРЕШЕН	ОК94-ОК95	етернит	150	м.л.	6				
203	15	204	511	ВОДОПРОВОД	10.1.1967	06286	гр.Брезник	гр.Брезник	ВОДОПРОВОД ВЪТРЕШЕН	ОК95-ОК152	етернит	50	м.л.	6				
204	15	204	511	ВОДОПРОВОД	10.1.1967	06286	гр.Брезник	гр.Брезник	ВОДОПРОВОД ВЪТРЕШЕН	ОК120-ОК122	етернит	90	м.л.	6				
205	15	204	511	ВОДОПРОВОД	10.1.1967	06286	гр.Брезник	гр.Брезник	ВОДОПРОВОД ВЪТРЕШЕН	ОК152-ОК56	етернит	130	м.л.	6				
206	15	204	511	ВОДОПРОВОД	10.1.1967	06286	гр.Брезник	гр.Брезник	ВОДОПРОВОД ВЪТРЕШЕН	ОК131-ОК135	етернит	200	м.л.	6				
207	15	204	511	ВОДОПРОВОД	10.1.1967	06286	гр.Брезник	гр.Брезник	ВОДОПРОВОД ВЪТРЕШЕН	ОК41-ОК39	етернит	250	м.л.	6				
208	15	204	511	ВОДОПРОВОД	10.1.1967	06286	гр.Брезник	гр.Брезник	ВОДОПРОВОД ВЪТРЕШЕН	ОК144-ОК125	етернит	350	м.л.	6				
209	15	204	511	ВОДОПРОВОД	10.1.1967	06286	гр.Брезник	гр.Брезник	ВОДОПРОВОД ВЪТРЕШЕН	ОК223-ОК258	етернит	150	м.л.	6				
210	15	204	511	ВОДОПРОВОД	10.1.1967	06286	гр.Брезник	гр.Брезник	ВОДОПРОВОД ВЪТРЕШЕН	ОК142-ОК156	етернит	500	м.л.	6				
211	15	204	511	ВОДОПРОВОД	10.1.1967	06286	гр.Брезник	гр.Брезник	ВОДОПРОВОД ВЪТРЕШЕН	ОК254-ОК258	етернит	200	м.л.	6				
212	15	204	511	ВОДОПРОВОД	10.1.1967	06286	гр.Брезник	гр.Брезник	ВОДОПРОВОД ВЪТРЕШЕН	ОК59-ОК82	етернит	300	м.л.	6				
213	15	204	511	ВОДОПРОВОД	10.1.1967	06286	гр.Брезник	гр.Брезник	ВОДОПРОВОД ВЪТРЕШЕН	ОК23-ОК24	етернит	50	м.л.	6				
214	15	204	511	ВОДОПРОВОД	10.1.1967	06286	гр.Брезник	гр.Брезник	ВОДОПРОВОД ВЪТРЕШЕН	ОК62-ОК72	етернит	150	м.л.	6				
215	15	204	511	ВОДОПРОВОД	10.1.1967	06286	гр.Брезник	гр.Брезник	ВОДОПРОВОД ВЪТРЕШЕН	ОК71-ОК68	етернит	70	м.л.	6				
216	15	204	511	ВОДОПРОВОД	10.1.1967	06286	гр.Брезник	гр.Брезник	ВОДОПРОВОД ВЪТРЕШЕН	ОК58-ОК157	етернит	250	м.л.	6				
217	15	204	511	ВОДОПРОВОД	10.1.1967	06286	гр.Брезник	гр.Брезник	ВОДОПРОВОД ВЪТРЕШЕН	ОК282-ОК123	етернит	200	м.л.	6				
218	15	204	511	ВОДОПРОВОД	10.1.1967	06286	гр.Брезник	гр.Брезник	ВОДОПРОВОД ВЪТРЕШЕН	ОК128-ОК135	етернит	50	м.л.	6				
219	15	204	511	ВОДОПРОВОД	10.1.1967	06286	гр.Брезник	гр.Брезник	ВОДОПРОВОД ВЪТРЕШЕН	ОК127-ОК128	етернит	100	м.л.	6				
220	15	204	511	ВОДОПРОВОД	10.1.1967	06286	гр.Брезник	гр.Брезник	ВОДОПРОВОД ВЪТРЕШЕН	ОК254-ОК255	етернит	100	м.л.	6				
221	15	204	511	ВОДОПРОВОД	10.1.1967	06286	гр.Брезник	гр.Брезник	ВОДОПРОВОД ВЪТРЕШЕН	ОК206-ОК212	етернит	150	м.л.	6				
222	15	204	511	ВОДОПРОВОД	10.1.1967	06286	гр.Брезник	гр.Брезник	ВОДОПРОВОД ВЪТРЕШЕН	ОК258-ОК136	етернит	208	м.л.	6				
223	15	204	513	ВОДОПРОВОД	10.01.1968	16312	с. Горни Романци	с. Горни Романци	ВОДОПРОВОД ВЪТРЕШЕН	ОК 45 - ОК 45 а	етернит	100	м.л.	6			252,15	
224	15	204	513	ВОДОПРОВОД	10.01.1968	16312	с. Горни Романци	с. Горни Романци	ВОДОПРОВОД ВЪТРЕШЕН	ОК 30 - ОК 41	етернит	850	м.л.	6				
225	15	204	514	ВОДОПРОВОД	10.1.1968	24205	с. Душинци	с. Душинци	ВОДОПРОВОД ВЪТРЕШЕН	от 2/297 до 2/294	етернит	320	м.л.	6			196,18	
226	15	204	514	ВОДОПРОВОД	10.1.1968	24205	с. Душинци	с. Душинци	ВОДОПРОВОД ВЪТРЕШЕН	от 2/294 до ок 1	етернит	300	м.л.	6				
227	15	202	515	РЕЗЕРВОАР	10.01.1968	06313	с. Брезнишки извор	с. Брезнишки извор	РЕЗЕРВОАР		ст. Бетон	50	куб. м				162,54	
228	15	204	516	ВОДОПРОВОД	10.1.1968	06313	с. Брезнишки извор	с. Брезнишки извор	ВОДОПРОВОД ВЪТРЕШЕН	ОК 20 - ОК 57 а	етернит	880	м.л.	8			332,60	
229	15	204	516	ВОДОПРОВОД	10.1.1968	06313	с. Брезнишки извор	с. Брезнишки извор	ВОДОПРОВОД ВЪТРЕШЕН	ОК 29 - ОК 25	етернит	170	м.л.	8				
230	15	204	517	ВОДОПРОВОД	10.1.1968	06313	с. Брезнишки извор	с. Брезнишки извор	ВОДОПРОВОД ВЪТРЕШЕН	ОК 34 - ОК 34 а	етернит	40	м.л.	8			1 418,65	
231	15	204	517	ВОДОПРОВОД	10.1.1968	06313	с. Брезнишки извор	с. Брезнишки извор	ВОДОПРОВОД ВЪТРЕШЕН	ОК 57 - ОК 95	етернит	4474	м.л.	10			238,04	
232	15	204	518	ВОДОПРОВОД	10.1.1968	06313	с. Брезнишки извор	с. Брезнишки извор	ВОДОПРОВОД ВЪТРЕШЕН	ОК 29 - ОК 91	етернит	350	м.л.	6			465,52	
234	15	204	519	ВОДОПРОВОД	10.1.1968	06313	с. Брезнишки извор	с. Брезнишки извор	ВОДОПРОВОД ВЪТРЕШЕН	ОК 80 - ОК 69	етернит	180	м.л.	6				
235	15	204	519	ВОДОПРОВОД	10.1.1968	06313	с. Брезнишки извор	с. Брезнишки извор	ВОДОПРОВОД ВЪТРЕШЕН	ОК 84 - ОК 70	етернит	65	м.л.	6				

№ по ред	№ на район	Бил. с/ка	Име. №	Описание на актива	Дата на въвеждане	Код на населено място	Местоположение на актива (адрес)	Обслужва (заведно)	Вид на съоръжението (актив)	От.....до.....	Технически параметри на актива				Документ за собственост (№/дата)	Балансова с/с (лв.)		Забележка
											Вид материал	Площ		Диаметър /см/		ПДС, съгл. чл. 13 и чл. 15	ПОС, съгл. чл. 19	
												Дължина	кв.м					
1	2	3	4	5	6	7	8	9	10	11	12	13	14	15	16	17	18	19
236	15	204	519	ВОДОПРОВОД	10.1.1968	06313	с. Брезиниши извор	с. Брезиниши извор	ВОДОПРОВОД вътрешен	ок 88 - ок 91	етернит	194	м.л.	6				
237	15	204	519	ВОДОПРОВОД	10.1.1968	06313	с. Брезиниши извор	с. Брезиниши извор	ВОДОПРОВОД вътрешен	ок 92 - ок 92	етернит	125	м.л.	6				
238	15	204	519	ВОДОПРОВОД	10.1.1968	06313	с. Брезиниши извор	с. Брезиниши извор	ВОДОПРОВОД вътрешен	ок 92 - ок 67	етернит	127	м.л.	6				
239	15	204	519	ВОДОПРОВОД	10.1.1968	06313	с. Брезиниши извор	с. Брезиниши извор	ВОДОПРОВОД вътрешен	ок 95 - ок 95 а	етернит	717	м.л.	6				
240	15	204	521	ВОДОПРОВОД	10.1.1968	51490	с. Непразиници	с. Непразиници	ВОДОПРОВОД вътрешен	от 1/160 до ок 51	етернит	900	м.л.	10			333,15	
241	15	204	522	ВОДОПРОВОД	10.1.1968	51490	с. Непразиници	с. Непразиници	ВОДОПРОВОД вътрешен	от 1/126 до 1/160	етернит	1120	м.л.	8			1 258,88	
242	15	204	522	ВОДОПРОВОД	10.1.1968	51490	с. Непразиници	с. Непразиници	ВОДОПРОВОД вътрешен	ок 51 - ок 97	етернит	860	м.л.	8				
243	15	204	522	ВОДОПРОВОД	10.1.1968	51490	с. Непразиници	с. Непразиници	ВОДОПРОВОД вътрешен	ок 64 - ок 85	етернит	210	м.л.	8				
244	15	204	522	ВОДОПРОВОД	10.1.1968	51490	с. Непразиници	с. Непразиници	ВОДОПРОВОД вътрешен	ок 50 - ок 21	етернит	820	м.л.	8				
245	15	204	522	ВОДОПРОВОД	10.1.1968	51490	с. Непразиници	с. Непразиници	ВОДОПРОВОД вътрешен	ок 83 - ок 19	етернит	970	м.л.	8				
246	15	202	523	ВОДОПРОВОД	10.1.1968	51490	с. Непразиници	с. Непразиници	ВОДОПРОВОД вътрешен	ок 59 - ок 90	етернит	220	м.л.	6			273,01	
247	15	204	523	ВОДОПРОВОД	10.1.1968	51490	с. Непразиници	с. Непразиници	ВОДОПРОВОД вътрешен	ок 67 - ок 68	етернит	90	м.л.	6				
248	15	204	523	ВОДОПРОВОД	10.1.1968	51490	с. Непразиници	с. Непразиници	ВОДОПРОВОД вътрешен	ок 81 - ок 69	етернит	140	м.л.	6				
249	15	204	523	ВОДОПРОВОД	10.1.1968	51490	с. Непразиници	с. Непразиници	ВОДОПРОВОД вътрешен	ок 29 - ок 30	етернит	80	м.л.	6				
250	15	204	523	ВОДОПРОВОД	10.1.1968	51490	с. Непразиници	с. Непразиници	ВОДОПРОВОД вътрешен	ок 29 - ок 32	етернит	240	м.л.	6				
251	15	204	523	ВОДОПРОВОД	10.1.1968	51490	с. Непразиници	с. Непразиници	ВОДОПРОВОД вътрешен	ок 40 - ок 22	етернит	140	м.л.	6				
252	15	204	523	ВОДОПРОВОД	10.1.1968	51490	с. Непразиници	с. Непразиници	ВОДОПРОВОД вътрешен	ок 37 - ок 24	етернит	114 м	м.л.	6			453,06	
253	15	204	524	ВОДОПРОВОД	10.1.1968	51490	с. Непразиници	с. Непразиници	ВОДОПРОВОД вътрешен	от 2/360 до ок 83	етернит	1220	м.л.	10				
254	15	204	524	ВОДОПРОВОД	10.1.1972	51490	с. Непразиници	с. Непразиници	ВОДОПРОВОД вътрешен	от 2/307 до 1/64	етернит	1220	м.л.	6				
255	15	204	527	ВОДОПРОВОД	10.1.1969	06286	гр. Брезник	гр. Брезник	ВОДОПРОВОД вътрешен	ОК108-ОК1426	етернит	1100	м.л.	10			2 682,78	
256	15	204	527	ВОДОПРОВОД	10.1.1969	06286	гр. Брезник	гр. Брезник	ВОДОПРОВОД вътрешен	ОК272-ОК264	етернит	550	м.л.	10				
257	15	204	527	ВОДОПРОВОД	10.1.1969	06286	гр. Брезник	гр. Брезник	ВОДОПРОВОД вътрешен	ОК76-ОК77	етернит	150	м.л.	10				
258	15	204	527	ВОДОПРОВОД	10.1.1969	06286	гр. Брезник	гр. Брезник	ВОДОПРОВОД вътрешен	ОК30-ОК162	етернит	480	м.л.	10				
259	15	204	527	ВОДОПРОВОД	10.1.1969	06286	гр. Брезник	гр. Брезник	ВОДОПРОВОД вътрешен	ОК92-ОК97	етернит	200	м.л.	10				
260	15	204	527	ВОДОПРОВОД	10.1.1969	06286	гр. Брезник	гр. Брезник	ВОДОПРОВОД вътрешен	ОК139-ОК125	етернит	300	м.л.	10				
261	15	204	527	ВОДОПРОВОД	10.1.1969	06286	гр. Брезник	гр. Брезник	ВОДОПРОВОД вътрешен	ОК123-ОК124	етернит	70	м.л.	10				
262	15	204	527	ВОДОПРОВОД	10.1.1969	06286	гр. Брезник	гр. Брезник	ВОДОПРОВОД вътрешен	ОК138-ОК127	етернит	220	м.л.	10				
263	15	204	527	ВОДОПРОВОД	10.1.1969	06286	гр. Брезник	гр. Брезник	ВОДОПРОВОД вътрешен	ОК157-ОК1036	етернит	270	м.л.	10				
264	15	204	527	ВОДОПРОВОД	10.1.1969	06286	гр. Брезник	гр. Брезник	ВОДОПРОВОД вътрешен	ОК130-ОК128	етернит	250	м.л.	10				
265	15	204	527	ВОДОПРОВОД	10.1.1969	06286	гр. Брезник	гр. Брезник	ВОДОПРОВОД вътрешен	ОК135-ОК132	етернит	112	м.л.	10				
266	15	204	527	ВОДОПРОВОД	10.1.1969	06286	гр. Брезник	гр. Брезник	ВОДОПРОВОД вътрешен	ОК1406-ОК141а	етернит	200	м.л.	10				
267	15	204	527	ВОДОПРОВОД	10.1.1969	06286	гр. Брезник	гр. Брезник	ВОДОПРОВОД вътрешен	ОК267а-ОК265а	етернит	200	м.л.	10				
268	15	204	527	ВОДОПРОВОД	10.1.1969	06286	гр. Брезник	гр. Брезник	ВОДОПРОВОД вътрешен	ОК273-ОК269	етернит	250	м.л.	10				
269	15	204	527	ВОДОПРОВОД	10.1.1969	06286	гр. Брезник	гр. Брезник	ВОДОПРОВОД вътрешен	ОК64-ОК88	етернит	100	м.л.	10				
270	15	204	527	ВОДОПРОВОД	10.1.1969	06286	гр. Брезник	гр. Брезник	ВОДОПРОВОД вътрешен	ОК856-ОК93	етернит	250	м.л.	10				
271	15	204	527	ВОДОПРОВОД	10.1.1969	06286	гр. Брезник	гр. Брезник	ВОДОПРОВОД вътрешен	ОК87-ОК88	етернит	50	м.л.	10				
272	15	204	527	ВОДОПРОВОД	10.1.1969	06286	гр. Брезник	гр. Брезник	ВОДОПРОВОД вътрешен	ОК212-ОК212а	етернит	100	м.л.	10				

№ по ред	№ на район	Бол. с/ка	Име №	Описание на актива	Дата на въвеждане	Код на населено място	Местоположение на актива (адрес)	Обслужка (заведено)	Вид на съоръжението (актив)	От.....До.....	Технически параметри на актива				Документ за собственост (№/дата)	Балансова с/сг (лв.)		Забележка
											Вид материал	Площ		Диаметър /см/		ПДС, съгл. чл.13 и чл. 15	ПОС, съгл. чл. 19	
												Дължина	кв.м					
1	2	3	4	5	6	7	8	9	10	11	12	13	14	15	16	17	18	19
273	15	204	527	ВОДОПРОВОД	10.1.1969	06286	гр.Брезник	гр.Брезник	ВОДОПРОВОД въТРЕШЕН	резервоара-ОК297а	етернит	1800	м.л.	10				
274	15	204	527	ВОДОПРОВОД	10.1.1969	06286	гр.Брезник	гр.Брезник	ВОДОПРОВОД въТРЕШЕН	ОК1426-ОК140г	етернит	250	м.л.	10				
275	15	204	553	ВОДОПРОВОД	10.1.1972	16382	с. Горна Секирна	с. Горна Секирна	ВОДОПРОВОД въТРЕШЕН	ок 3 - ок 81 а	етернит	500	м.л.	8			817,86	
276	15	204	553	ВОДОПРОВОД	10.1.1972	16382	с. Горна Секирна	с. Горна Секирна	ВОДОПРОВОД въТРЕШЕН	ок 42 - ок 126	етернит	300	м.л.	8				
277	15	204	553	ВОДОПРОВОД	10.1.1972	16382	с.Горна Секирна	с.Горна Секирна	ВОДОПРОВОД въТРЕШЕН	от 2/366 до 1/165	етернит	200	м.л.	8				
278	15	204	553	ВОДОПРОВОД	10.1.1972	16382	с.Горна Секирна	с.Горна Секирна	ВОДОПРОВОД въТРЕШЕН	от 1/166 до 2/370	етернит	800	м.л.	8				
279	15	204	553	ВОДОПРОВОД	10.1.1972	16382	с. Горна Секирна	с. Горна Секирна	ВОДОПРОВОД въТРЕШЕН	ок 48 - ок 37	етернит	200	м.л.	8				
280	15	204	554	РЕЗЕРВОАР	10.1.1972	16382	с.Горна Секирна	с.Горна Секирна	РЕЗЕРВОАР		ст.бетон	50	куб. м				199,91	
281	15	204	555	ВОДОПРОВОД	10.1.1972	16382	с.Горна Секирна	с.Горна Секирна	ВОДОПРОВОД въТРЕШЕН	от 2/365 до 1/167	етернит	850	м.л.	8			357,39	
282	15	204	556	ВОДОПРОВОД	10.1.1968	16382	с.Горна Секирна	с.Горна Секирна	ВОДОПРОВОД въТРЕШЕН	от 2/361 до 1/163	етернит	560	м.л.	8			197,27	
283	15	204	557	РЕЗЕРВОАР	10.1.1972	14893	с. Гигинци	с. Гигинци	РЕЗЕРВОАР		ст.бетон	75	куб. м				284,49	
284	15	202	558	ВОДОПРОВОД	10.1.1972	14893	с. Гигинци	с. Гигинци	ВОДОПРОВОД въТРЕШЕН	ок 74 -ок 57	етернит	50	м.л.	6			359,01	
285	15	204	558	ВОДОПРОВОД	10.1.1972	14893	с. Гигинци	с. Гигинци	ВОДОПРОВОД въТРЕШЕН	ок 66 -ок 74 а	етернит	550	м.л.	6				
286	15	204	558	ВОДОПРОВОД	10.1.1972	14893	с. Гигинци	с. Гигинци	ВОДОПРОВОД въТРЕШЕН	ок 68 -ок103	етернит	80	м.л.	6				
287	15	204	558	ВОДОПРОВОД	10.1.1972	14893	с. Гигинци	с. Гигинци	ВОДОПРОВОД въТРЕШЕН	ок 70 а - ок 82	етернит	70	м.л.	6				
288	15	204	558	ВОДОПРОВОД	10.1.1972	14893	с. Гигинци	с. Гигинци	ВОДОПРОВОД въТРЕШЕН	ок 71 -ок 59	етернит	60	м.л.	6				
289	15	204	558	ВОДОПРОВОД	10.1.1972	14893	с. Гигинци	с. Гигинци	ВОДОПРОВОД въТРЕШЕН	ок 40 - ок 36	етернит	165	м.л.	6				
290	15	204	558	ВОДОПРОВОД	10.1.1972	14893	с. Гигинци	с. Гигинци	ВОДОПРОВОД въТРЕШЕН	ок 39 -ок 36	етернит	46	м.л.	6				
291	15	204	559	ВОДОПРОВОД	10.1.1972	14893	с. Гигинци	с. Гигинци	ВОДОПРОВОД въТРЕШЕН	от 1/17 до 3/477	етернит	3907	м.л.	8			1 638,91	
292	15	204	560	ВОДОПРОВОД	10.1.1972	14893	с. Гигинци	с. Гигинци	ВОДОПРОВОД въТРЕШЕН	от 1/171 до 1/169	етернит	600	м.л.	6			941,89	
293	15	204	560	ВОДОПРОВОД	10.1.1972	14893	с. Гигинци	с. Гигинци	ВОДОПРОВОД въТРЕШЕН	ок 61 - ок 55 а	етернит	520	м.л.	6				
294	15	204	560	ВОДОПРОВОД	10.1.1972	14893	с. Гигинци	с. Гигинци	ВОДОПРОВОД въТРЕШЕН	ок 52 - ок 34 а	етернит	400	м.л.	6				
295	15	204	560	ВОДОПРОВОД	10.1.1972	14893	с. Гигинци	с. Гигинци	ВОДОПРОВОД въТРЕШЕН	ок 35 -ок 33	етернит	124	м.л.	6				
296	15	204	560	ВОДОПРОВОД	10.1.1972	14893	с. Гигинци	с. Гигинци	ВОДОПРОВОД въТРЕШЕН	ок 29 - ок 30 а	етернит	90	м.л.	6				
297	15	204	560	ВОДОПРОВОД	10.1.1972	14893	с. Гигинци	с. Гигинци	ВОДОПРОВОД въТРЕШЕН	ок 61 -ок 62	етернит	100	м.л.	6				
298	15	204	560	ВОДОПРОВОД	10.1.1972	14893	с. Гигинци	с. Гигинци	ВОДОПРОВОД въТРЕШЕН	ок 62 -ок 65	етернит	190	м.л.	6				
299	15	204	560	ВОДОПРОВОД	10.1.1972	14893	с. Гигинци	с. Гигинци	ВОДОПРОВОД въТРЕШЕН	ок 44-ок 26	етернит	320	м.л.	6				
300	15	204	560	ВОДОПРОВОД	10.1.1972	14893	с. Гигинци	с. Гигинци	ВОДОПРОВОД въТРЕШЕН	ок 9 -ок 3	етернит	270	м.л.	6				
301	15	204	560	ВОДОПРОВОД	10.1.1972	14893	с. Гигинци	с. Гигинци	ВОДОПРОВОД въТРЕШЕН	ок 14 - ок 14 а	етернит	60	м.л.	6				
302	15	204	561	ВОДОПРОВОД	10.1.1972	14893	с. Гигинци	с. Гигинци	ВОДОПРОВОД въТРЕШЕН	ок 107 -ок 9	етернит	910	м.л.	8			460,71	
303	15	204	561	ВОДОПРОВОД	10.1.1972	14893	с. Гигинци	с. Гигинци	ВОДОПРОВОД въТРЕШЕН	ок 9 - ок 17	етернит	190	м.л.	8				
304	15	204	562	РЕЗЕРВОАР	10.1.1972	17796	с. Режаниц	с. Режаниц	РЕЗЕРВОАР		ст.бетон	75	куб. м				283,00	
305	15	204	563	ВОДОПРОВОД	10.1.1972	17796	с. Режаниц	с. Режаниц	ВОДОПРОВОД въТРЕШЕН	ок 103 а - ок 109 а	етернит	358	м.л.	8			151,22	
306	15	202	564	ВОДОПРОВОД	10.1.1972	17796	с. Режаниц	с. Режаниц	ВОДОПРОВОД въТРЕШЕН	ок 18 - ок 1	етернит	250	м.л.	6			2 520,19	
307	15	204	564	ВОДОПРОВОД	10.1.1972	17796	с. Режаниц	с. Режаниц	ВОДОПРОВОД въТРЕШЕН	ок 116 - ок 118	етернит	100	м.л.	6				
308	15	204	564	ВОДОПРОВОД	10.1.1972	17796	с. Режаниц	с. Режаниц	ВОДОПРОВОД въТРЕШЕН	ок 10 - ок 11	етернит	150	м.л.	6				
309	15	204	564	ВОДОПРОВОД	10.1.1972	17796	с. Режаниц	с. Режаниц	ВОДОПРОВОД въТРЕШЕН	ок 68 - ок 66	етернит	150	м.л.	6				

№ по ред	№ на район	Бил. с/ка	Име.№	Описание на актива	Дата на въвеждане	Код на населено място	Местоположение на актива (адрес)	Обслужва (заведено)	Вид на съоръжението (актив)	От.....до....	Технически параметри на актива				Документ за собственост (№/дата)	Балансова ст/ст (лв.)		Забележка
											Вид материал	Площ		Диаметър /см/		ПДС, съгл. чл.13 и чл. 15	ПОС, съгл. чл. 19	
												Дължина	към м.лн.					
1	2	3	4	5	6	7	8	9	10	11	12	13	14	15	16	17	18	19
310	15	204	564	ВОДОПРОВОД	10.1.1972	17796	с. Режаниц	с. Режаниц	ВОДОПРОВОД въТРЕШЕН	ок 90 - ок 91	етернит	150	м.л.	6				
311	15	204	564	ВОДОПРОВОД	10.1.1972	17796	с. Режаниц	с. Режаниц	ВОДОПРОВОД въТРЕШЕН	ок 55 - ок 3	етернит	200	м.л.	6				
312	15	204	564	ВОДОПРОВОД	10.1.1972	17796	с. Режаниц	с. Режаниц	ВОДОПРОВОД въТРЕШЕН	ок 71 - ок 52	етернит	200	м.л.	6				
313	15	204	564	ВОДОПРОВОД	10.1.1972	17796	с. Режаниц	с. Режаниц	ВОДОПРОВОД въТРЕШЕН	ок 78 -ок 96а	етернит	350	м.л.	6				
314	15	204	564	ВОДОПРОВОД	10.1.1972	17796	с. Режаниц	с. Режаниц	ВОДОПРОВОД въТРЕШЕН	ок 78 - ок 99	етернит	250	м.л.	6				
315	15	204	564	ВОДОПРОВОД	10.1.1972	17796	с. Режаниц	с. Режаниц	ВОДОПРОВОД въТРЕШЕН	ок 82 а - ок 84	етернит	250	м.л.	6				
316	15	204	564	ВОДОПРОВОД	10.1.1972	17796	с. Режаниц	с. Режаниц	ВОДОПРОВОД въТРЕШЕН	ок 33 - ок 27	етернит	200	м.л.	6				
317	15	204	564	ВОДОПРОВОД	10.1.1972	17796	с. Режаниц	с. Режаниц	ВОДОПРОВОД въТРЕШЕН	ок 52 - ок 28	етернит	100	м.л.	6				
318	15	204	564	ВОДОПРОВОД	10.1.1972	17796	с. Режаниц	с. Режаниц	ВОДОПРОВОД въТРЕШЕН	ок 49 а - ок 114	етернит	300	м.л.	6				
319	15	204	564	ВОДОПРОВОД	10.1.1972	17796	с. Режаниц	с. Режаниц	ВОДОПРОВОД въТРЕШЕН	ок 49 - ок 33	етернит	150	м.л.	6				
320	15	204	564	ВОДОПРОВОД	10.1.1972	17796	с. Режаниц	с. Режаниц	ВОДОПРОВОД въТРЕШЕН	ок 88 - ок 44	етернит	3220	м.л.	6				
321	15	204	564	ВОДОПРОВОД	10.1.1972	17796	с. Режаниц	с. Режаниц	ВОДОПРОВОД въТРЕШЕН	ок 48 - ок 101	етернит	200	м.л.	6				
322	15	204	564	ВОДОПРОВОД	10.1.1972	17796	с. Режаниц	с. Режаниц	ВОДОПРОВОД въТРЕШЕН	ок 44 - ок 37	етернит	300	м.л.	6				
323	15	204	564	ВОДОПРОВОД	10.1.1972	17796	с. Режаниц	с. Режаниц	ВОДОПРОВОД въТРЕШЕН	ок 39 - ок 13	етернит	250	м.л.	6				
324	15	204	564	ВОДОПРОВОД	10.1.1972	17796	с. Режаниц	с. Режаниц	ВОДОПРОВОД въТРЕШЕН	ок 33 - ок 14	етернит	250	м.л.	6				
325	15	204	564	ВОДОПРОВОД	10.1.1972	17796	с. Режаниц	с. Режаниц	ВОДОПРОВОД въТРЕШЕН	ок 98 - ок 133	етернит	150	м.л.	6				
326	15	204	564	ВОДОПРОВОД	10.1.1972	17796	с. Режаниц	с. Режаниц	ВОДОПРОВОД въТРЕШЕН	ок 34 - ок 35	етернит	92	м.л.	6				
327	15	204	564	ВОДОПРОВОД	10.1.1972	17796	с. Режаниц	с. Режаниц	ВОДОПРОВОД въТРЕШЕН	ок 7 - ок 10	етернит	200	м.л.	6				
328	15	204	565	ВОДОПРОВОД	10.1.1972	17796	с. Режаниц	с. Режаниц	ВОДОПРОВОД въТРЕШЕН	ок 14 - ок 11 а	етернит	100	м.л.	10			140,74	
329	15	204	565	ВОДОПРОВОД	10.1.1972	17796	с. Режаниц	с. Режаниц	ВОДОПРОВОД въТРЕШЕН	ок 14 - ок 15	етернит	100	м.л.	10				
330	15	204	565	ВОДОПРОВОД	10.1.1972	17796	с. Режаниц	с. Режаниц	ВОДОПРОВОД въТРЕШЕН	2/307-1/64	етернит	100	м.л.	10				
331	15	204	566	ВОДОПРОВОД	10.1.1972	17796	с. Режаниц	с. Режаниц	ВОДОПРОВОД въТРЕШЕН		етернит	475	м.л.	8			191,39	
332	15	204	577	ВОДОПРОВОД	10.1.1972	06286	гр.Брезник	гр.Брезник	ВОДОПРОВОД въТРЕШЕН	ОК297а-2/254	етернит	800	м.л.	8			323,80	
333	15	204	579	ВОДОПРОВОД	10.1.1972	06286	гр.Брезник	гр.Брезник	ВОДОПРОВОД въТРЕШЕН	ОК297-297 г	етернит	1890	м.л.	10			891,79	
334	15	204	580	ВОДОПРОВОД	10.1.1972	06286	гр.Брезник	гр.Брезник	ВОДОПРОВОД въТРЕШЕН	ОК23-ОК59	етернит	300	м.л.	8			364,88	
335	15	204	580	ВОДОПРОВОД	10.1.1972	06286	гр.Брезник	гр.Брезник	ВОДОПРОВОД въТРЕШЕН	ОК77-ОК263	етернит	200	м.л.	8				
336	15	204	580	ВОДОПРОВОД	10.1.1972	06286	гр.Брезник	гр.Брезник	ВОДОПРОВОД въТРЕШЕН	ОК303-ОК30	етернит	500	м.л.	8				
337	15	204	580	ВОДОПРОВОД	10.1.1972	06286	гр.Брезник	гр.Брезник	ВОДОПРОВОД въТРЕШЕН	ОК86-ОК80	етернит	200	м.л.	8				
338	15	204	581	ВОДОПРОВОД	10.1.1972	06286	гр.Брезник	гр.Брезник	ВОДОПРОВОД въТРЕШЕН		етернит	4500	м.л.	15			2 576,98	
339	15	204	583	ВОДОПРОВОД	10.1.1972	06286	гр.Брезник	гр.Брезник	ВОДОПРОВОД въТРЕШЕН		етернит	3100	м.л.	15			1 772,78	
340	15	204	584	ВОДОПРОВОД	10.1.1972	06286	гр.Брезник	гр.Брезник	ВОДОПРОВОД въТРЕШЕН	ок 268а - ок 100 а	етернит	7176	м.л.	15			4 105,96	
341	15	204	585	ВОДОПРОВОД	10.1.1972	06286	гр.Брезник	гр.Брезник	ВОДОПРОВОД въТРЕШЕН		етернит	4500	м.л.	15			2 596,97	
342	15	204	586	ВОДОПРОВОД	10.1.1972	06286	гр.Брезник	гр.Брезник	ВОДОПРОВОД въТРЕШЕН	ОК268а-ОК268б	стомана	500	м.л.	35			604,70	
343	15	204	587	ВОДОПРОВОД	10.1.1972	06286	гр.Брезник	гр.Брезник	ВОДОПРОВОД въТРЕШЕН	ОК1015-ОК218	етернит	2100	м.л.	15			1 197,97	
344	15	204	588	ВОДОПРОВОД	10.1.1972	06286	гр.Брезник	гр.Брезник	ВОДОПРОВОД въТРЕШЕН		етернит	2300	м.л.	15			1 318,60	
345	15	204	589	ВОДОПРОВОД	10.1.1972	06286	гр.Брезник	гр.Брезник	ВОДОПРОВОД въТРЕШЕН		етернит	1010	м.л.	15			578,71	
346	15	204	590	ВОДОПРОВОД	10.1.1972	06286	гр.Брезник	гр.Брезник	ВОДОПРОВОД въТРЕШЕН	ОК272а-1/1	етернит	2750	м.л.	8			1 107,95	

№ по ред	№ на район	Бил. с/ка	Имя №	Описание на актива	Дата на въвеждане	Код на населено място	Местоположение на актива (адрес)	Обслужва (заведено)	Вид на съоръжението (актив)	От.....до.....	Технически параметри на актива			Документ за собственост (№/дата)	Балансова с/с/т (лв.)		Забележка	
											Вид материал	Площ	кв.м		Диаметър /см/	ПДС, съгл. чл.13 и чл. 15		ПОС, съгл. чл. 19
												Дължина	м.лн.					
1	2	3	4	5	6	7	8	9	10	11	12	13	14	15	16	17	18	19
347	15	204	592	ВОДОПРОВОД	10.1.1972	22263	с. Долна Сенирна	с. Долна Сенирна	ВОДОПРОВОД вътрешен	от 2/271 до 1/141	етернит	850	м.л.	8			339,36	
348	15	204	593	РЕЗЕРВОАР	10.1.1972	22263	с. Долна Сенирна	с. Долна Сенирна	РЕЗЕРВОАР		ст бетон	100	куб. м				350,64	
349	15	204	594	РЕЗЕРВОАР	10.1.1972	39150	с. Кошарево	с. Кошарево	РЕЗЕРВОАР		ст бетон	70	куб. м				351,05	
350	15	204	595	ВОДОПРОВОД	10.1.1972	39150	с. Кошарево	с. Кошарево	ВОДОПРОВОД вътрешен	от 1/16 до 1/13	етернит	1800	м.л.	20			1 222,10	
351	15	202	596	ВОДОПРОВОД	10.1.1972	39150	с. Кошарево	с. Кошарево	ВОДОПРОВОД вътрешен	ок 66 - ок 109 а	етернит	400	м.л.	8			1 492,18	
352	15	204	596	ВОДОПРОВОД	10.1.1972	39150	с. Кошарево	с. Кошарево	ВОДОПРОВОД вътрешен	ок 254 - ок 150	етернит	900	м.л.	8				
353	15	204	596	ВОДОПРОВОД	10.1.1972	39150	с. Кошарево	с. Кошарево	ВОДОПРОВОД вътрешен	ок 77 - ок 74	етернит	350	м.л.	8				
354	15	204	596	ВОДОПРОВОД	10.1.1972	39150	с. Кошарево	с. Кошарево	ВОДОПРОВОД вътрешен	ок 92 - ок 89	етернит	350	м.л.	8				
355	15	204	596	ВОДОПРОВОД	10.1.1972	39150	с. Кошарево	с. Кошарево	ВОДОПРОВОД вътрешен	ок 139 - ок 130	етернит	200	м.л.	8				
356	15	204	596	ВОДОПРОВОД	10.1.1972	39150	с. Кошарево	с. Кошарево	ВОДОПРОВОД вътрешен	ок 139 - ок 139 а	етернит	150	м.л.	8				
357	15	204	596	ВОДОПРОВОД	10.1.1972	39150	с. Кошарево	с. Кошарево	ВОДОПРОВОД вътрешен	ок 138 - ок 138 а	етернит	300	м.л.	8				
358	15	204	596	ВОДОПРОВОД	10.1.1972	39150	с. Кошарево	с. Кошарево	ВОДОПРОВОД вътрешен	ок 56 - ок 77	етернит	200	м.л.	8				
359	15	204	596	ВОДОПРОВОД	10.1.1972	39150	с. Кошарево	с. Кошарево	ВОДОПРОВОД вътрешен	ок 80 - ок 105	етернит	350	м.л.	8				
360	15	204	596	ВОДОПРОВОД	10.1.1972	39150	с. Кошарево	с. Кошарево	ВОДОПРОВОД вътрешен	ок 48 - ок 8	етернит	500	м.л.	8				
361	15	204	597	ВОДОПРОВОД	10.1.1972	39150	с. Кошарево	с. Кошарево	ВОДОПРОВОД вътрешен	от 1/142 до 1/14	етернит	2100	м.л.	25			2 445,85	
362	15	204	598	ВОДОПРОВОД	10.1.1972	39150	с. Кошарево	с. Кошарево	ВОДОПРОВОД вътрешен	от 1/13 до 1/171	етернит	415	м.л.	12,5			222,66	
363	15	204	599	РЕЗЕРВОАР	10.1.1972	52324	с. Ноевици	с. Ноевици	РЕЗЕРВОАР		ст бетон	100	куб. м				349,04	
364	15	204	600	ВОДОПРОВОД	10.1.1972	52324	с. Ноевици	с. Ноевици	ВОДОПРОВОД вътрешен	ок 122 - ок 121	етернит	200	м.л.	8			928,12	
365	15	204	600	ВОДОПРОВОД	10.1.1972	52324	с. Ноевици	с. Ноевици	ВОДОПРОВОД вътрешен	ок 122 - ок 179	етернит	1850	м.л.	8				
366	15	204	600	ВОДОПРОВОД	10.1.1972	52324	с. Ноевици	с. Ноевици	ВОДОПРОВОД вътрешен	ок 43 - ок 115	етернит	200	м.л.	8				
367	15	204	600	ВОДОПРОВОД	10.1.1972	52324	с. Ноевици	с. Ноевици	ВОДОПРОВОД вътрешен	ок 116 - ок 117	етернит	50	м.л.	8				
368	15	204	601	ВОДОПРОВОД	10.1.1971	52324	с. Ноевици	с. Ноевици	ВОДОПРОВОД вътрешен	от 1/103 до 3/439	етернит	3144	м.л.	10			1 486,67	
369	15	204	602	ВОДОПРОВОД	10.1.1972	52324	с. Ноевици	с. Ноевици	ВОДОПРОВОД вътрешен	ок 140 - ок 116	етернит	200	м.л.	8			1 600,44	
370	15	204	602	ВОДОПРОВОД	10.1.1972	52324	с. Ноевици	с. Ноевици	ВОДОПРОВОД вътрешен	ок 79 - ок 179	етернит	550	м.л.	8				
371	15	204	602	ВОДОПРОВОД	10.1.1972	52324	с. Ноевици	с. Ноевици	ВОДОПРОВОД вътрешен	ок 132 а - ок 55	етернит	300	м.л.	8				
372	15	204	602	ВОДОПРОВОД	10.1.1972	52324	с. Ноевици	с. Ноевици	ВОДОПРОВОД вътрешен	ок 52 - ок 67	етернит	800	м.л.	8				
373	15	204	602	ВОДОПРОВОД	10.1.1972	52324	с. Ноевици	с. Ноевици	ВОДОПРОВОД вътрешен	ок 43 - ок 4	етернит	300	м.л.	8				
374	15	204	602	ВОДОПРОВОД	10.1.1972	52324	с. Ноевици	с. Ноевици	ВОДОПРОВОД вътрешен	ок 49 - ок 41	етернит	200	м.л.	8				
375	15	204	602	ВОДОПРОВОД	10.1.1972	52324	с. Ноевици	с. Ноевици	ВОДОПРОВОД вътрешен	ок 10 - ок 15	етернит	230	м.л.	8				
376	15	204	602	ВОДОПРОВОД	10.1.1972	52324	с. Ноевици	с. Ноевици	ВОДОПРОВОД вътрешен	ок 15 - ок 29	етернит	340	м.л.	8				
377	15	204	602	ВОДОПРОВОД	10.1.1972	52324	с. Ноевици	с. Ноевици	ВОДОПРОВОД вътрешен	ок 15 - ок 24	етернит	1050	м.л.	8				
378	15	204	603	ВОДОПРОВОД	10.1.1972	52324	с. Ноевици	с. Ноевици	ВОДОПРОВОД вътрешен	от 1/141 до 3/477	етернит	2200	м.л.	10			1 037,84	
379	15	204	604	ВОДОПРОВОД	10.1.1972	52324	с. Ноевици	с. Ноевици	ВОДОПРОВОД вътрешен	ок 51 - ок 51 а	етернит	20	м.л.	6			1 269,23	
380	15	204	604	ВОДОПРОВОД	10.1.1972	52324	с. Ноевици	с. Ноевици	ВОДОПРОВОД вътрешен	ок 4 - ок 1	етернит	250	м.л.	6				
381	15	204	604	ВОДОПРОВОД	10.1.1972	52324	с. Ноевици	с. Ноевици	ВОДОПРОВОД вътрешен	ок 2 - ок 3	етернит	60	м.л.	6				
382	15	204	604	ВОДОПРОВОД	10.1.1972	52324	с. Ноевици	с. Ноевици	ВОДОПРОВОД вътрешен	ок 4 - ок 10	етернит	430	м.л.	8				
383	15	204	604	ВОДОПРОВОД	10.1.1972	52324	с. Ноевици	с. Ноевици	ВОДОПРОВОД вътрешен	ок 7 - ок 40	етернит	150	м.л.	6				

№ по ред	№ на район	Бил. с/ка	Име.№г	Описание на актива	Дата на въвеждане	Код на населено място	Местоположение на актива (адрес)	Обслужва (заведено)	Вид на съоръжението (актив)	От.....до.....	Технически параметри на актива				Документ за собственост (№/Дата)	Балансова с/с (лв.)		Забележка
											Вид материал	Площ		Диаметър /см/		ПДС, съгл.чл.13 и чл. 15	ПОС, съгл.чл. 19	
												Дължина	кв.м					
1	2	3	4	5	6	7	8	9	10	11	12	13	14	15	16	17	18	19
384	15	204	604	ВОДОПРОВОД	10.1.1972	52324	с. Ноевици	с. Ноевици	ВОДОПРОВОД ВЪТРЕШЕН	ок 9 - ок 39	етернит	150	м.л.	6				
385	15	204	604	ВОДОПРОВОД	10.1.1972	52324	с. Ноевици	с. Ноевици	ВОДОПРОВОД ВЪТРЕШЕН	ок 10 - ок 65	етернит	150	м.л.	6				
386	15	204	604	ВОДОПРОВОД	10.1.1972	52324	с. Ноевици	с. Ноевици	ВОДОПРОВОД ВЪТРЕШЕН	ок 17 - ок 33	етернит	160	м.л.	6				
387	15	204	604	ВОДОПРОВОД	10.1.1972	52324	с. Ноевици	с. Ноевици	ВОДОПРОВОД ВЪТРЕШЕН	ок 33 -ок 32	етернит	60	м.л.	6				
388	15	204	604	ВОДОПРОВОД	10.1.1972	52324	с. Ноевици	с. Ноевици	ВОДОПРОВОД ВЪТРЕШЕН	ок 33 - ок 34	етернит	100	м.л.	6				
389	15	204	604	ВОДОПРОВОД	10.1.1972	52324	с. Ноевици	с. Ноевици	ВОДОПРОВОД ВЪТРЕШЕН	ок 15 - ок 16	етернит	70	м.л.	6				
390	15	204	604	ВОДОПРОВОД	10.1.1972	52324	с. Ноевици	с. Ноевици	ВОДОПРОВОД ВЪТРЕШЕН	ок 25 - ок 26	етернит	50	м.л.	6				
391	15	204	604	ВОДОПРОВОД	10.1.1972	52324	с. Ноевици	с. Ноевици	ВОДОПРОВОД ВЪТРЕШЕН	ок 25 -ок 20	етернит	80	м.л.	6				
392	15	204	604	ВОДОПРОВОД	10.1.1972	52324	с. Ноевици	с. Ноевици	ВОДОПРОВОД ВЪТРЕШЕН	ок 20 - ок 21	етернит	120	м.л.	6				
393	15	204	604	ВОДОПРОВОД	10.1.1972	52324	с. Ноевици	с. Ноевици	ВОДОПРОВОД ВЪТРЕШЕН	ок 20 - ок 18	етернит	80	м.л.	6				
394	15	204	604	ВОДОПРОВОД	10.1.1972	52324	с. Ноевици	с. Ноевици	ВОДОПРОВОД ВЪТРЕШЕН	ок 24 - ок 22	етернит	160	м.л.	6				
395	15	204	604	ВОДОПРОВОД	10.1.1972	52324	с. Ноевици	с. Ноевици	ВОДОПРОВОД ВЪТРЕШЕН	ок 24 - ок 29	етернит	1669	м.л.	6				
396	15	204	605	ВОДОПРОВОД	10.1.1972	52324	с. Ноевици	с. Ноевици	ВОДОПРОВОД ВЪТРЕШЕН	от 1/99 до с. Ноевици	етернит	441	м.л.	12,5			238,31	
397	15	204	606	РЕЗЕРВОАР	10.1.1972	3099	с. Бегуновци	с. Бегуновци	РЕЗЕРВОАР		ст.бетон	75	куб. м				271,34	
398	15	204	607	ВОДОПРОВОД	10.1.1972	03099	с. Бегуновци	с. Бегуновци	ВОДОПРОВОД ВЪТРЕШЕН	ок 9 - ок 31	етернит	470	м.л.	8			189,55	
399	15	204	608	ВОДОПРОВОД	10.1.1972	03099	с. Бегуновци	с. Бегуновци	ВОДОПРОВОД ВЪТРЕШЕН	ок 8 - ок 39	етернит	260	м.л.	8			334,77	
400	15	204	608	ВОДОПРОВОД	10.1.1972	03099	с. Бегуновци	с. Бегуновци	ВОДОПРОВОД ВЪТРЕШЕН	ок 7 - ок 82	етернит	320	м.л.	8				
401	15	204	608	ВОДОПРОВОД	10.1.1972	03099	с. Бегуновци	с. Бегуновци	ВОДОПРОВОД ВЪТРЕШЕН	ок 8 - ок 4	етернит	250	м.л.	8				
402	15	204	621	ВОДОПРОВОД	10.1.1972	22263	с. Долна Сенирна	с. Долна Сенирна	ВОДОПРОВОД ВЪТРЕШЕН	ок 51 - ок 52	етернит	120	м.л.	6			904,97	
403	15	204	621	ВОДОПРОВОД	10.1.1973	22263	с. Долна Сенирна	с. Долна Сенирна	ВОДОПРОВОД ВЪТРЕШЕН	ок 29 -ок 89	етернит	2545	м.л.	6				
404	15	204	627	ВОДОПРОВОД	10.8.1978	22263	с. Долна Сенирна	с. Долна Сенирна	ВОДОПРОВОД ВЪТРЕШЕН	от 2/267 до 1/141	етернит	800	м.л.	15			8 286,47	
405	15	204	627	ВОДОПРОВОД	10.8.1978	22263	с. Долна Сенирна	с. Долна Сенирна	ВОДОПРОВОД ВЪТРЕШЕН	от 1/14 до 1/141	етернит	1915	м.л.	15				
406	15	204	627	ВОДОПРОВОД	10.8.1978	22263	с. Долна Сенирна	с. Долна Сенирна	ВОДОПРОВОД ВЪТРЕШЕН	3/484-ок2686	етернит	7453	м.л.	15				
407	15	204	628	ВОДОПРОВОД	10.8.1978	22263	с. Долна Сенирна	с. Долна Сенирна	ВОДОПРОВОД ВЪТРЕШЕН	от 2/363 до 1/141	етернит	1210	м.л.	20			10 985,97	
408	15	204	628	ВОДОПРОВОД	10.8.1978	22263	с. Долна Сенирна	с. Долна Сенирна	ВОДОПРОВОД ВЪТРЕШЕН	от 2/272 до 1/2	етернит	840	м.л.	20				
409	15	204	628	ВОДОПРОВОД	10.8.1978	22263	с. Долна Сенирна	с. Долна Сенирна	ВОДОПРОВОД ВЪТРЕШЕН	от 1/137 до 1/2	етернит	440	м.л.	20				
410	15	204	628	ВОДОПРОВОД	10.8.1978	22263	с. Долна Сенирна	с. Долна Сенирна	ВОДОПРОВОД ВЪТРЕШЕН	от 1/140 до 3/418	етернит	4675	м.л.	20				
411	15	204	628	ВОДОПРОВОД	10.8.1978	22263	с. Долна Сенирна	с. Долна Сенирна	ВОДОПРОВОД ВЪТРЕШЕН	от 3/418 до 1/141	етернит	1280	м.л.	20				
412	15	204	628	ВОДОПРОВОД	10.8.1978	22263	с. Долна Сенирна	с. Долна Сенирна	ВОДОПРОВОД ВЪТРЕШЕН	от 1/141 до 3/484	етернит	2984	м.л.	20				
413	15	204	629	ВОДОПРОВОД	10.8.1978	22263	с. Долна Сенирна	с. Долна Сенирна	ВОДОПРОВОД ВЪТРЕШЕН	от 1/2 до 1/142	етернит	2957	м.л.	25			3 529,26	
414	15	204	631	РЕЗЕРВОАР	10.1.1980	65084	с.Садовик	с.Садовик	РЕЗЕРВОАР		ст.бетон	75	куб. м				324,22	
415	15	204	632	ВОДОПРОВОД	10.1.1980	65084	с.Садовик	с.Садовик	ВОДОПРОВОД ВЪТРЕШЕН		етернит	800	м.л.	8			502,06	
416	15	204	633	ВОДОПРОВОД	10.1.1980	65084	с.Садовик	с.Садовик	ВОДОПРОВОД ВЪТРЕШЕН	ок 43 - ок 28	етернит	650	м.л.	8			3 577,77	
417	15	204	633	ВОДОПРОВОД	10.1.1980	65084	с.Садовик	с.Садовик	ВОДОПРОВОД ВЪТРЕШЕН	ок 55 - ок 67	етернит	650	м.л.	8				
418	15	204	633	ВОДОПРОВОД	10.1.1980	65084	с.Садовик	с.Садовик	ВОДОПРОВОД ВЪТРЕШЕН	ок 63 - ок 55	етернит	350	м.л.	8				
419	15	204	633	ВОДОПРОВОД	10.1.1980	65084	с.Садовик	с.Садовик	ВОДОПРОВОД ВЪТРЕШЕН	ок 53 - ок 85	етернит	300	м.л.	8				
420	15	204	633	ВОДОПРОВОД	10.1.1980	65084	с.Садовик	с.Садовик	ВОДОПРОВОД ВЪТРЕШЕН	ок 55 А - ок 90	етернит	500	м.л.	8				

№ по ред	№ на рѣдон	Бѣл. с/ка	Имв. №	Описание на актива	Дата на въвеждане	Код на населено място	Местоположение на актива (адрес)	Обслужва (заедно)	Вид на съоръжението (актив)	От.....до.....	Технически параметри на актива				Документ за собственост (№/дата)	Балансова с/с (№.)		Забележка
											Вид материал	Площ	кв.м	Диаметър /см/		ПДС, съгл. чл. 13 и чл. 15	ПОС, съгл. чл. 19	
												Дължина	м.лн.					
1	2	3	4	5	6	7	8	9	10	11	12	13	14	15	16	17	18	19
421	15	204	633	ВОДОПРОВОД	10.1.1980	65084	с.Сяровик	с.Сяровик	ВОДОПРОВОД вътрешен	ок 57 - ок 58	етернит	400	м.л.	8				
422	15	204	633	ВОДОПРОВОД	10.1.1980	65084	с.Сяровик	с.Сяровик	ВОДОПРОВОД вътрешен	ок 65 - ок 88	етернит	450	м.л.	8				
423	15	204	633	ВОДОПРОВОД	10.1.1980	65084	с.Сяровик	с.Сяровик	ВОДОПРОВОД вътрешен	ок 51 - ок 23	етернит	650	м.л.	8				
424	15	204	633	ВОДОПРОВОД	10.1.1980	65084	с.Сяровик	с.Сяровик	ВОДОПРОВОД вътрешен	ок 60 - ок 62	етернит	300	м.л.	8				
425	15	204	633	ВОДОПРОВОД	10.1.1980	65084	с.Сяровик	с.Сяровик	ВОДОПРОВОД вътрешен	ок 28 А - ок 50	етернит	200	м.л.	8				
426	15	204	633	ВОДОПРОВОД	10.1.1980	65084	с.Сяровик	с.Сяровик	ВОДОПРОВОД вътрешен	ок 27 - ок 51	етернит	200	м.л.	8				
427	15	204	633	ВОДОПРОВОД	10.1.1980	65084	с.Сяровик	с.Сяровик	ВОДОПРОВОД вътрешен	ок 28 А - ок 38	етернит	300	м.л.	8				
428	15	204	633	ВОДОПРОВОД	10.1.1980	65084	с.Сяровик	с.Сяровик	ВОДОПРОВОД вътрешен	ок 19 - ок 33 А	етернит	150	м.л.	8				
429	15	204	633	ВОДОПРОВОД	10.1.1980	65084	с.Сяровик	с.Сяровик	ВОДОПРОВОД вътрешен	ок 19 - ок 1	етернит	400	м.л.	8				
430	15	204	633	ВОДОПРОВОД	10.1.1980	65084	с.Сяровик	с.Сяровик	ВОДОПРОВОД вътрешен	ок 14 - ок 21	етернит	50	м.л.	8				
431	15	204	633	ВОДОПРОВОД	10.1.1980	65084	с.Сяровик	с.Сяровик	ВОДОПРОВОД вътрешен	ок 7 - ок 11	етернит	150	м.л.	8				
432	15	204	635	ВОДОПРОВОД	10.1.1980	67163	с.Слаковци	с.Слаковци	ВОДОПРОВОД вътрешен	ок 1 - ок 108	етернит	800	м.л.	8			690,99	
433	15	204	635	ВОДОПРОВОД	10.1.1980	67163	с.Слаковци	с.Слаковци	ВОДОПРОВОД вътрешен	ок 50 - ок 52	етернит	100	м.л.	8				
434	15	204	635	ВОДОПРОВОД	10.1.1980	67163	с.Слаковци	с.Слаковци	ВОДОПРОВОД вътрешен	ок 4 - ок 50	етернит	100	м.л.	8				
435	15	204	635	ВОДОПРОВОД	10.1.1980	67163	с.Слаковци	с.Слаковци	ВОДОПРОВОД вътрешен	ок 26 - ок 28	етернит	100	м.л.	8				
436	15	204	636	РЕЗЕРВОАР	10.1.1980	67163	с.Слаковци	с.Слаковци	РЕЗЕРВОАР		ст.бетон	25	куб. м				363,60	
437	15	204	637	ВОДОПРОВОД	10.1.1980	67163	с.Слаковци	с.Слаковци	ВОДОПРОВОД вътрешен	ок 20 - ок 29	етернит	200	м.л.	8			816,73	
438	15	204	637	ВОДОПРОВОД	10.1.1980	67163	с.Слаковци	с.Слаковци	ВОДОПРОВОД вътрешен	ок 41 - ок 59	етернит	300	м.л.	8				
439	15	204	637	ВОДОПРОВОД	10.1.1980	67163	с.Слаковци	с.Слаковци	ВОДОПРОВОД вътрешен	ок 31 - ок 38	етернит	150	м.л.	8				
440	15	204	637	ВОДОПРОВОД	10.1.1980	67163	с.Слаковци	с.Слаковци	ВОДОПРОВОД вътрешен	ок 42 - ок 40	етернит	100	м.л.	8				
441	15	204	637	ВОДОПРОВОД	10.1.1980	67163	с.Слаковци	с.Слаковци	ВОДОПРОВОД вътрешен	ок 32 - ок 35	етернит	50	м.л.	8				
442	15	204	637	ВОДОПРОВОД	10.1.1980	67163	с.Слаковци	с.Слаковци	ВОДОПРОВОД вътрешен	ок 70 - ок 82	етернит	250	м.л.	8				
443	15	204	637	ВОДОПРОВОД	10.1.1980	67163	с.Слаковци	с.Слаковци	ВОДОПРОВОД вътрешен	ок 49 - ок 57	етернит	250	м.л.	8				
444	15	204	639	РЕЗЕРВОАР	10.1.1980	06639	с.Брусник	с.Брусник	РЕЗЕРВОАР		ст.бетон	50	куб. м				207,05	
445	15	204	640	ВОДОПРОВОД	10.1.1980	06639	с.Брусник	с.Брусник	ВОДОПРОВОД вътрешен	от 1/177 до ок 27	етернит	60	м.л.	8			1 099,03	
446	15	204	640	ВОДОПРОВОД	10.1.1980	06639	с.Брусник	с.Брусник	ВОДОПРОВОД вътрешен	от 1/177 до ок 29	етернит	100	м.л.	8				
447	15	204	640	ВОДОПРОВОД	10.1.1980	06639	с.Брусник	с.Брусник	ВОДОПРОВОД вътрешен	ок 27 - ок 41	етернит	605	м.л.	8				
448	15	204	640	ВОДОПРОВОД	10.1.1980	06639	с.Брусник	с.Брусник	ВОДОПРОВОД вътрешен	ок 29 - ок 41	етернит	450	м.л.	8				
449	15	204	640	ВОДОПРОВОД	10.1.1980	06639	с.Брусник	с.Брусник	ВОДОПРОВОД вътрешен	ок 41 - ок 77	етернит	180	м.л.	8				
450	15	204	640	ВОДОПРОВОД	10.1.1980	06639	с.Брусник	с.Брусник	ВОДОПРОВОД вътрешен	ок 802 - ок 92	етернит	355	м.л.	8				
451	15	204	641	РЕЗЕРВОАР	10.1.1980	06286	гр.Брезник	гр.Брезник	РЕЗЕРВОАР		ст.бетон	1250	куб. м				2 076,17	
452	15	204	642	РЕЗЕРВОАР	10.1.1980	06286	гр.Брезник	гр.Брезник	РЕЗЕРВОАР		ст.бетон	1250	куб. м				2 076,17	
453	15	204	645	РЕЗЕРВОАР	10.1.1980	06313	с.Брезнишки извор	с.Брезнишки извор	РЕЗЕРВОАР		ст.бетон	75	куб. м				323,87	
454	15	204	646	ВОДОПРОВОД	10.1.1980	06313	с.Брезнишки извор	с.Брезнишки извор	ВОДОПРОВОД вътрешен		етернит	400	м.л.	8			250,73	
455	15	204	647	ВОДОПРОВОД	10.1.1980	06313	с.Брезнишки извор	с.Брезнишки извор	ВОДОПРОВОД вътрешен		етернит	4200	м.л.	8			2 635,94	
456	15	204	648	ВОДОПРОВОД	10.1.1980	06313	с.Брезнишки извор	с.Брезнишки извор	ВОДОПРОВОД вътрешен		етернит	1200	м.л.	8			752,76	
457	15	204	649	ВОДОПРОВОД	10.1.1980	39517	с.Краева	с.Краева	ВОДОПРОВОД вътрешен	от 3/463 до 3/219	етернит	510	м.л.	8			351,58	

№ по ред	№ на район	Бил. с/ка	Име.№	Описание на актива	Дата на въвеждане	Код на населено място	Местоположение на актива (адрес)	Обслужва (заведено)	Вид на съоръжението (актив)	От.....до....	Технически параметри на актива				Документ за собственост (№/дата)	Балансова ст/ст (№.)		Забележка	
											Вид материал	Площ	кв.м	Диаметър /см/		чл. 15	чл. 15		чл. 19
												Дължина	м.лн.						
1	2	3	4	5	6	7	8	9	10	11	12	13	14	15	16	17	18	19	
458	15	204	649	ВОДОПРОВОД	10.1.1980	39517	с. Красава	с. Красава	ВОДОПРОВОД вътрешен	от 2/319 до ок 14	етернит	50	м.л.	8					
459	15	204	650	ВОДОПРОВОД	10.1.1980	17796	с. Режанци	с. Режанци	ВОДОПРОВОД вътрешен	от 3/491 до 1/58	етернит	1800	м.л.	8			1 129,04		
460	15	204	651	ВОДОПРОВОД	10.1.1981	10548	с. Велковци	с. Велковци	ВОДОПРОВОД вътрешен	от 3/435 до 1/183	етернит	2000	м.л.	8			1 257,18		
461	15	204	652	ВОДОПРОВОД	10.11.1981	10548	с. Велковци	с. Велковци	ВОДОПРОВОД вътрешен	ок 54 а - ок 155	етернит	550	м.л.	10			2 949,13		
462	15	204	652	ВОДОПРОВОД	10.11.1981	10548	с. Велковци	с. Велковци	ВОДОПРОВОД вътрешен	ок 51 -ок 3	етернит	1093	м.л.	10					
463	15	204	652	ВОДОПРОВОД	10.11.1981	10548	с. Велковци	с. Велковци	ВОДОПРОВОД вътрешен	ок 44 а - ок 17	етернит	460	м.л.	10					
464	15	204	652	ВОДОПРОВОД	10.11.1981	10548	с. Велковци	с. Велковци	ВОДОПРОВОД вътрешен	ок 35 - ок 27	етернит	130	м.л.	10					
465	15	204	652	ВОДОПРОВОД	10.11.1981	10548	с. Велковци	с. Велковци	ВОДОПРОВОД вътрешен	ок 29 - ок 22	етернит	145	м.л.	10					
466	15	204	652	ВОДОПРОВОД	10.11.1981	10548	с. Велковци	с. Велковци	ВОДОПРОВОД вътрешен	ок 29 - ок 29 а	етернит	60	м.л.	10					
467	15	204	652	ВОДОПРОВОД	10.11.1981	10548	с. Велковци	с. Велковци	ВОДОПРОВОД вътрешен	ок 11 - ок 15	етернит	170	м.л.	10					
468	15	204	652	ВОДОПРОВОД	10.11.1981	10548	с. Велковци	с. Велковци	ВОДОПРОВОД вътрешен	ок 11 - ок 36	етернит	120	м.л.	10					
469	15	204	652	ВОДОПРОВОД	10.11.1981	10548	с. Велковци	с. Велковци	ВОДОПРОВОД вътрешен	ок 18 - ок 12 а	етернит	275	м.л.	10					
470	15	204	652	ВОДОПРОВОД	10.11.1981	10548	с. Велковци	с. Велковци	ВОДОПРОВОД вътрешен	ок 18 -ок 18 а	етернит	75	м.л.	10					
471	15	204	652	ВОДОПРОВОД	10.11.1981	10548	с. Велковци	с. Велковци	ВОДОПРОВОД вътрешен	ок 44 -ок 34	етернит	620	м.л.	10					
472	15	204	652	ВОДОПРОВОД	10.11.1981	10548	с. Велковци	с. Велковци	ВОДОПРОВОД вътрешен	ок 27 - ок 5	етернит	70	м.л.	10					
473	15	204	652	ВОДОПРОВОД	10.11.1981	10548	с. Велковци	с. Велковци	ВОДОПРОВОД вътрешен	ок 44 - ок 49	етернит	132	м.л.	10					
474	15	204	652	ВОДОПРОВОД	10.11.1981	10548	с. Велковци	с. Велковци	ВОДОПРОВОД вътрешен	ок 63 - ок 65	етернит	100	м.л.	10					
475	15	204	653	ВОДОПРОВОД	10.11.1981	10548	с. Велковци	с. Велковци	ВОДОПРОВОД вътрешен	ок 32 - ок 19	етернит	450	м.л.	12,5			420,46		
476	15	204	653	ВОДОПРОВОД	10.11.1981	10548	с. Велковци	с. Велковци	ВОДОПРОВОД вътрешен	ок 14 - ок 15	етернит	50 м	м.л.	12,5					
477	15	204	654	ВОДОПРОВОД	10.11.1981	10548	с. Велковци	с. Велковци	ВОДОПРОВОД вътрешен	ок 18 - ок 2 6	етернит	390	м.л.	15			8 571,44		
478	15	204	654	ВОДОПРОВОД	10.11.1981	10548	с. Велковци	с. Велковци	ВОДОПРОВОД вътрешен	ок 34 - ок 64 а	етернит	670	м.л.	15					
479	15	204	654	ВОДОПРОВОД	10.11.1981	10548	с. Велковци	с. Велковци	ВОДОПРОВОД вътрешен	ок 51 а - ок 11 а	етернит	795	м.л.	15					
480	15	204	654	ВОДОПРОВОД	10.11.1981	10548	с. Велковци	с. Велковци	ВОДОПРОВОД вътрешен	ок 28 -ок 17	етернит	645	м.л.	15					
481	15	204	655	РЕЗЕРВОАР	10.11.1981	10548	с. Велковци	с. Велковци	РЕЗЕРВОАР		ст.бетон	140	куб. м				562,63		
482	15	204	656	ВОДОПРОВОД	10.11.1983	24205	с. Душинци	с. Душинци	ВОДОПРОВОД вътрешен	ок 2 - ок 11	етернит	100 м	м.л.	8			529,52		
483	15	204	656	ВОДОПРОВОД	10.11.1983	24205	с. Душинци	с. Душинци	ВОДОПРОВОД вътрешен	ок 12 - ок 5	етернит	420	м.л.	8					
484	15	204	656	ВОДОПРОВОД	10.11.1983	24205	с. Душинци	с. Душинци	ВОДОПРОВОД вътрешен	ок 13 - ок 10	етернит	90	м.л.	8					
485	15	204	656	ВОДОПРОВОД	10.11.1983	24205	с. Душинци	с. Душинци	ВОДОПРОВОД вътрешен	ок 4 - ок 14	етернит	190	м.л.	8					
486	15	204	657	ВОДОПРОВОД	10.11.1983	24205	с. Душинци	с. Душинци	ВОДОПРОВОД вътрешен	ок 1 - ок 3	етернит	385	м.л.	10			439,68		
487	15	204	657	ВОДОПРОВОД	10.11.1983	24205	с. Душинци	с. Душинци	ВОДОПРОВОД вътрешен	ок 9 -ок 13	етернит	245	м.л.	10					
488	15	204	658	ВОДОПРОВОД	10.11.1983	24205	с. Душинци	с. Душинци	ВОДОПРОВОД външен		етернит	3720	м.л.	15			3 497,03		
489	15	204	661	ВОДОПРОВОД	10.11.1983	16382	с.Горна Секирна	с.Горна Секирна	ВОДОПРОВОД вътрешен	от 2/367 до 1/164	етернит	400	м.л.	8			265,64		
490	15	204	662	ВОДОПРОВОД	10.11.1983	16382	с.Горна Секирна	с.Горна Секирна	ВОДОПРОВОД вътрешен	2/362 - ок 6	поликован	800	м.л.	5			99,98		
491	15	204	664	ВОДОПРОВОД	10.1.1984	02066	с.Бабица	с.Бабица	ВОДОПРОВОД вътрешен	от 1/52 до ок 71	стомана	370	м.л.	8,9			533,14		
492	15	204	665	ВОДОПРОВОД	10.1.1984	02066	с.Бабица	с.Бабица	ВОДОПРОВОД вътрешен	от 3/179 до 1/31	етернит	320	м.л.	8			214,34		
493	15	204	666	РЕЗЕРВОАР	10.1.1984	02066	с.Бабица	с.Бабица	РЕЗЕРВОАР		ст.бетон	100	куб.м.				509,89		
494	15	204	673	ВОДОПРОВОД	10.1.1984	11034	с.Видрица	с.Видрица	ВОДОПРОВОД вътрешен	от 1/91 до ок 30	етернит	76	м.л.	10			711,27		

№ по ред	№ на район	Бил. с/ка	Име.№	Описание на актива	Дата на възникване	Код на населено място	Местоположение на актива (адрес)	Обслужва (заедно)	Вид на съоръжение-нието (актив)	От.....до....	Технически параметри на актива				Документ за собственост (№/дата)	Балансова ст/ст (лв.)		Забележка
											Вид материал	Площ		Диаметър /см/		ПДС. съгл. чл.13 и чл. 15	ПОС. съгл. чл. 19	
												Дължина	към.м					
1	2	3	4	5	6	7	8	9	10	11	12	13	14	15	16	17	18	19
495	15	204	674	ВОДОПРОВОД	10.1.1985	11034	с. Видрица		ВОДОПРОВОД външен		стомана	150	м.л.	15			352,89	
496	15	204	675	ВОДОПРОВОД	10.1.1985	11034	с. Видрица		ВОДОПРОВОД вътрешен	ок 30 - ок 42	етернит	300	м.л.	8			799,71	
497	15	204	675	ВОДОПРОВОД	10.1.1985	11034	с. Видрица		ВОДОПРОВОД вътрешен	ок 36 -ок 4	етернит	500	м.л.	8				
498	15	204	675	ВОДОПРОВОД	10.1.1985	11034	с. Видрица		ВОДОПРОВОД вътрешен	ок 46 -ок 41	етернит	210	м.л.	8				
499	15	204	676	ВОДОПРОВОД	10.1.1985	11034	с. Видрица		ВОДОПРОВОД вътрешен	от 1/5 до 1/91	етернит	560	м.л.	10			519,33	
500	15	204	679	РЕЗЕРВОАР	10.1.1985	11034	с. Видрица		РЕЗЕРВОАР		ст бетон	100	куб. м				703,34	
501	15	204	680	РЕЗЕРВОАР ЧЕРПАТЕЛЕН	10.1.1985	11034	с. Видрица		РЕЗЕРВОАР		ст бетон	25	куб. м				217,39	
502	15	204	682	ВОДОПРОВОД	10.1.1987	68833	с. Станьовци		ВОДОПРОВОД вътрешен	ок 109 - ок 86	етернит	200	м.л.	8			1 053,71	
503	15	204	682	ВОДОПРОВОД	10.1.1987	68833	с. Станьовци		ВОДОПРОВОД вътрешен	ок 125 - ок 130	етернит	200	м.л.	8				
504	15	204	682	ВОДОПРОВОД	10.1.1987	68833	с. Станьовци		ВОДОПРОВОД вътрешен	ок 131 - ок 137	етернит	150	м.л.	8				
505	15	204	682	ВОДОПРОВОД	10.1.1987	68833	с. Станьовци		ВОДОПРОВОД вътрешен	ок 125 - ок 108	етернит	100	м.л.	8				
506	15	204	682	ВОДОПРОВОД	10.1.1987	68833	с. Станьовци		ВОДОПРОВОД вътрешен	ок 87 - ок 111	етернит	210	м.л.	8				
507	15	204	682	ВОДОПРОВОД	10.1.1987	68833	с. Станьовци		ВОДОПРОВОД вътрешен	ок 90 - ок 100	етернит	200	м.л.	8				
508	15	204	682	ВОДОПРОВОД	10.1.1987	68833	с. Станьовци		ВОДОПРОВОД вътрешен	ок 56 - ок 59	етернит	200	м.л.	8				
509	15	204	683	ВОДОПРОВОД	10.01.1987	68833	с. Станьовци		ВОДОПРОВОД вътрешен	ок 55 - ок 137	етернит	1980	м.л.	8			1 651,37	
510	15	204	684	РЕЗЕРВОАР	10.1.1987	68833	с. Станьовци		РЕЗЕРВОАР		ст бетон	100	куб. м				1 035,48	
511	15	204	686	ВОДОПРОВОД	10.1.1987	02066	с. Бабича		ВОДОПРОВОД вътрешен	ок 71 - ок 8	етернит	620	м.л.	8			1 793,43	
512	15	204	686	ВОДОПРОВОД	10.1.1987	02066	с. Бабича		ВОДОПРОВОД вътрешен	ок 11 -ок 10	етернит	180	м.л.	8				
513	15	204	686	ВОДОПРОВОД	10.1.1987	02066	с. Бабича		ВОДОПРОВОД вътрешен	ок 10 - ок 62	етернит	320	м.л.	8				
514	15	204	686	ВОДОПРОВОД	10.1.1987	02066	с. Бабича		ВОДОПРОВОД вътрешен	ок 52 -ок 42	етернит	330	м.л.	8				
515	15	204	686	ВОДОПРОВОД	10.1.1987	02066	с. Бабича		ВОДОПРОВОД вътрешен	ок 11-ок 35	етернит	360	м.л.	8				
516	15	204	686	ВОДОПРОВОД	10.1.1987	02066	с. Бабича		ВОДОПРОВОД вътрешен	ок 18 - ок 23	етернит	341	м.л.	8				
517	15	204	687	ВОДОХВАЩАНЕ "СВ.НИКОЛА"	10.1.1987	14893	с. Гигинци		КАПТАЖ		ст бетон	4	куб. м				262,91	
518	15	204	688	ВОДОПРОВОД	10.1.1987	52324	с. Ноевици		ВОДОПРОВОД външен		етернит	1380	м.л.	10			1 348,73	
519	15	204	690	РЕЗЕРВОАР ЧЕРПАТЕЛЕН	10.1.1987	52324	с. Ноевици		РЕЗЕРВОАР		ст бетон	50	куб. м				3 468,11	
520	15	204	691	ВОДОХВАЩАНЕ "ГЪРЛО"	10.1.1987	18349	с. Гърло		КАПТАЖ		ст бетон	4	куб. м				1 399,69	
521	15	204	694	ВОДОПРОВОД	10.1.1988	68833	с. Станьовци		ВОДОПРОВОД вътрешен	ок 25 - ок 86	етернит	350	м.л.	8			2 130,88	
522	15	204	694	ВОДОПРОВОД	10.1.1988	68833	с. Станьовци		ВОДОПРОВОД вътрешен	ок 26 - ок 37	етернит	350	м.л.	8				
523	15	204	694	ВОДОПРОВОД	10.1.1988	68833	с. Станьовци		ВОДОПРОВОД вътрешен	ок 86 - ок 82	етернит	100	м.л.	8				
524	15	204	694	ВОДОПРОВОД	10.1.1988	68833	с. Станьовци		ВОДОПРОВОД вътрешен	ок 82 - ок 64	етернит	350	м.л.	8				
525	15	204	694	ВОДОПРОВОД	10.1.1988	68833	с. Станьовци		ВОДОПРОВОД вътрешен	ок 85 - ок 12	етернит	150	м.л.	8				
526	15	204	694	ВОДОПРОВОД	10.1.1988	68833	с. Станьовци		ВОДОПРОВОД вътрешен	ок 79 - ок 69	етернит	350	м.л.	8				
527	15	204	694	ВОДОПРОВОД	10.1.1988	68833	с. Станьовци		ВОДОПРОВОД вътрешен	ок 73 - ок148	етернит	200	м.л.	8				
528	15	204	694	ВОДОПРОВОД	10.1.1988	68833	с. Станьовци		ВОДОПРОВОД вътрешен	ок 125 - ок 149	етернит	350	м.л.	8				
529	15	204	694	ВОДОПРОВОД	10.1.1988	68833	с. Станьовци		ВОДОПРОВОД вътрешен	ок 146 - ок 144	етернит	90	м.л.	8				
530	15	204	695	ВОДОПРОВОД	10.1.1988	68833	с. Станьовци		ВОДОПРОВОД вътрешен	ок 33 - ок 55	стомана	150	м.л.	4			176,57	
531	15	204	696	ВОДОПРОВОД	10.011988	18349	с. Гърло		ВОДОПРОВОД вътрешен	ок 102 - ок 163	етернит	2200	м.л.	8			3 438,91	

Община Брезник

№ по ред	№ на район	Бза. с/ка	Име. №	Описание на актива	Дата на въвеждане	Код на населено място	Местоположение на актива (адрес)	Обслужва (заведено)	Вид на съоръжението (активна)	От.....до.....	Технически параметри на актива				Документ за собственост (№/дата)	Балансова с/с (лв.)		Забележка
											Вид материал	Площ	кв.м	Диаметър /см/		счл. чл. 13 и чл. 15	ПОС, счл. чл. 19	
												Дължина	м.лин.					
1	2	3	4	5	6	7	8	9	10	11	12	13	14	15	16	17	18	19
532	15	204	696	ВОДОПРОВОД	10.1.1988	18349	с. Гърло	с. Гърло	ВОДОПРОВОД въТРЕШЕН	ок 142 - ок 78	етернит	1500	м.л.	8				
533	15	204	697	РЕЗЕРВОАР	10.1.1988	18349	с. Гърло	с. Гърло	РЕЗЕРВОАР		ст бетон	50	куб. м				228,33	
534	15	204	699	РЕЗЕРВОАР	10.1.1989	14893	с. Глинци	с. Глинци	РЕЗЕРВОАР		ст бетон	75	куб. м				661,32	
535	15	204	700	ВОДОПРОВОД	10.1.1989	14893	с. Глинци	с. Глинци	ВОДОПРОВОД въТРЕШЕН	от 1/175 до ок 77	етернит	3300	м.л.	8			3 152,73	
536	15	204	701	КАПТАЖИ "СИРИЩЕ", "БАРА", "ВРАБЧЕ"	10.1.1990	65084	с.Садовик	с.Садовик	КАПТАЖ		ст бетон	4	куб. м				286,27	
537	15	204	702	ВОДОПРОВОД	10.1.1990	65084	с.Садовик	с.Садовик	ВОДОПРОВОД въТРЕШЕН	ок 58- ок 27	етернит	581	м.л.	6			574,99	
538	15	204	703	ВОДОПРОВОД	10.1.1990	65084	с.Садовик	с.Садовик	ВОДОПРОВОД въТРЕШЕН	ок 55 - ок 39	етернит	300	м.л.	8			924,01	
539	15	204	703	ВОДОПРОВОД	10.1.1990	65084	с.Садовик	с.Садовик	ВОДОПРОВОД въТРЕШЕН	ок 43 - ок 59	етернит	200	м.л.	8				
540	15	204	703	ВОДОПРОВОД	10.1.1990	65084	с.Садовик	с.Садовик	ВОДОПРОВОД въТРЕШЕН	ок 42- ок 41	етернит	300	м.л.	8				
541	15	204	703	ВОДОПРОВОД	10.1.1990	65084	с.Садовик	с.Садовик	ВОДОПРОВОД въТРЕШЕН	ок 44 - ок 43	етернит	73	м.л.	8				
542	15	204	703	ВОДОПРОВОД	10.1.1990	65084	с.Садовик	с.Садовик	ВОДОПРОВОД въТРЕШЕН	ок 60 - ок 66	етернит	100	м.л.	8				
543	15	204	704	РЕЗЕРВОАР	10.1.1990	65084	с.Садовик	с.Садовик	РЕЗЕРВОАР		ст бетон	75	куб. м				622,94	
544	15	204	709	ВОДОПРОВОД	10.1.1990	65286	гр. Брезник	гр. Брезник	ВОДОПРОВОД въТРЕШЕН	ОК88 Б-ОК 108	етернит	443	м.л.	15			624,73	
545	15	204	710	ВОДОПРОВОД	10.1.1990	65286	гр. Брезник	гр. Брезник	ВОДОПРОВОД въТРЕШЕН	ОК277-ОК97	етернит	871	м.л.	20			1 451,04	
546	15	204	711	ВОДОПРОВОД	10.1.1990	65286	гр. Брезник	гр. Брезник	ВОДОПРОВОД въШЕН	ОК268Б-ОК268А	етернит	50	м.л.	25			618,82	
547	15	204	711	ВОДОПРОВОД	10.1.1990	65286	гр. Брезник	гр. Брезник	ВОДОПРОВОД въШЕН	ОК268А-ОК268	етернит	250	м.л.	25				
548	15	204	712	ВОДОПРОВОД	10.1.1989	65286	гр. Брезник	гр. Брезник	ВОДОПРОВОД въТРЕШЕН	ОК30-ОК155	стомана	1000	м.л.	21,9			4 517,80	
549	15	204	712	ВОДОПРОВОД	10.1.1989	65286	гр. Брезник	гр. Брезник	ВОДОПРОВОД въТРЕШЕН	ОК123-ОК1015	стомана	42	м.л.	21,9				
550	15	204	714	КАПТАЖ	10.1.1988	03099	с. Бегуновци	с. Бегуновци	КАПТАЖ		ст бетон	4	куб. м				520,53	
551	15	204	715	РЕЗЕРВОАР ЧЕРПАТЕЛЕН	10.1.1988	3099	с. Бегуновци	с. Бегуновци	РЕЗЕРВОАР		ст бетон	50	куб. м				468,01	
552	15	204	716	ВОДОПРОВОД	10.1.1988	3099	с. Бегуновци	с. Бегуновци	ВОДОПРОВОД въТРЕШЕН	от 1/6 до 1/126	стомана	816	м.л.	8,9			1 646,29	
553	15	204	717	ОПРАДА ПС и ЧЕРП.РЕЗЕРВОАР	10.1.1988	03099	с. Бегуновци	с. Бегуновци	САНИТАРНО ОХРАН. ЗОНА			126	м.л.				187,81	
554	15	204	718	ВОДОПРОВОД	10.1.1988	03099	с. Бегуновци	с. Бегуновци	ВОДОПРОВОД въТРЕШЕН	от 1/129 до 1/130	етернит	190	м.л.	6			241,57	
555	15	204	719	ВОДОПРОВОД	10.1.1988	03099	с. Бегуновци	с. Бегуновци	ВОДОПРОВОД въТРЕШЕН		етернит	190	м.л.	6			150,34	
556	15	204	758	ВОДОПРОВОД	10.1.1994	52324	с.Ноеви	с.Ноеви	ВОДОПРОВОД въШЕН		стомана	30	м.л.	10			278,84	
557	15	204	762	РЕЗЕРВОАР ЧЕРПАТЕЛЕН	10.1.1995	67163	с. Славовци	с. Славовци	РЕЗЕРВОАР		ст бетон	200	куб. м				169,47	
558	15	204	789	ШАХТОВ КЛАДЕНЦ	10.11.1995	68059	с. Сопица	с. Сопица	ЧЕРП. КЛАДЕНЦ		ст бетон	15	куб. м				268,85	
559	15	204	790	РЕЗЕРВОАР	10.11.1995	68059	с. Сопица	с. Сопица	РЕЗЕРВОАР		ст бетон	200	куб. м				359,87	
560	15	204	792	ВОДОПРОВОД	10.11.1995	68059	с. Сопица	с. Сопица	ВОДОПРОВОД въШЕН	от 1/111 до ок 135	етернит	380	м.л.	8			285,55	
561	15	204	720	КАНАЛИЗАЦИОННА МРЕЖА	10.01.1978 г.	06286	гр. Брезник	гр. Брезник	КАНАЛ БЕТОНОВ	РШ166 - РШ140	БЕТОН	70	м.л.	15			977,23	
562	15	204	721	КАНАЛИЗАЦИОННА МРЕЖА	10.01.1978 г.	06286	гр. Брезник	гр. Брезник	КАНАЛ БЕТОНОВ	РШ17 - РШ13	БЕТОН	86	м.л.	25			371,08	
563	15	204	722	КАНАЛИЗАЦИОННА МРЕЖА	10.01.1978 г.	06286	гр. Брезник	гр. Брезник	КАНАЛ БЕТОНОВ	РШ3 - РШ4	БЕТОН	72	м.л.	30			6 688,54	
564	15	204	723	КАНАЛИЗАЦИОННА МРЕЖА	10.01.1978 г.	06286	гр. Брезник	гр. Брезник	КАНАЛ БЕТОНОВ	РШ2 - РШ3	БЕТОН	156	м.л.	35			3 681,31	
565	15	204	724	КАНАЛИЗАЦИОННА МРЕЖА	10.01.1978 г.	06286	гр. Брезник	гр. Брезник	КАНАЛ БЕТОНОВ	РШ28 - РШ29	БЕТОН	115	м.л.	40			4 117,10	
566	15	204	725	КАНАЛИЗАЦИОННА МРЕЖА	10.01.1978 г.	06286	гр. Брезник	гр. Брезник	КАНАЛ БЕТОНОВ	РШ36 - РШ35	БЕТОН	152	м.л.	45			3 074,45	
567	15	204	726	КАНАЛИЗАЦИОННА МРЕЖА	10.01.1985 г.	06286	гр. Брезник	гр. Брезник	КАНАЛ БЕТОНОВ	РШ122 - РШ123	БЕТОН	39	м.л.	50			201,61	
568	15	204	727	ГРАДСКИ КОЛЕКТОР	10.01.1978 г.	06286	гр. Брезник	гр. Брезник	КАНАЛ БЕТОНОВ	РШ60 - РШ63	БЕТОН	245	м.л.	60			4 027,56	

№ по ред	№ на район	Бил. с/ка	Име №	Описание на актива	Дата на въвеждане	Код на населено място	Местоположение на актива (адрес)	Обслужва (заведено)	Вид на съоръжението (актив)	От.....до.....	Технически параметри на актива			Документ за собственост (№/Дата)	Балансова с/с/т (лв.)		Забележка	
											Вид материал	Площ			Диаметър /см/	ПДС съгл. чл. 13 и чл. 15		ПОС съгл. чл. 19
												Дължина	кв.м					
1	2	3	4	5	6	7	8	9	10	11	12	13	14	15	16	17	18	19
569	15	204	728	ГРАДСКИ КОЛЕКТОР	10.01.1980 г.	06286	гр.Брезник	гр.Брезник	КАНАЛ РЪЛКВИДЕН	РУ56 - РУ55	БЕТОН	675	м.л.	50/90			4 290,50	
570	15	204	729	ГРАДСКИ КОЛЕКТОР	10.01.1978 г.	06286	гр.Брезник	гр.Брезник	КАНАЛ РЪЛКВИДЕН	РУ59 - РУ60	БЕТОН	170	м.л.	60/90			1 080,61	
571	15	204	730	КАНАЛИЗАЦИОННА МРЕЖА	10.01.1980 г.	06286	гр.Брезник	гр.Брезник	КАНАЛ БЕТОНОВ	РУ138' - РУ139	БЕТОН	87	м.л.	15			1 081,91	
572	15	204	731	КАНАЛИЗАЦИОННА МРЕЖА	10.01.1980 г.	06286	гр.Брезник	гр.Брезник	КАНАЛ БЕТОНОВ	РУ1 - РУ2	БЕТОН	68	м.л.	20			16 202,03	
573	15	204	732	КАНАЛИЗАЦИОННА МРЕЖА	10.01.1980 г.	06286	гр.Брезник	гр.Брезник	КАНАЛ БЕТОНОВ	РУ8 - РУ9	БЕТОН	105	м.л.	25			5 854,21	
574	15	204	733	КАНАЛИЗАЦИОННА МРЕЖА	10.01.1980 г.	06286	гр.Брезник	гр.Брезник	КАНАЛ БЕТОНОВ	РУ111 - РУ110	БЕТОН	70	м.л.	30			1 127,99	
575	15	204	734	КАНАЛИЗАЦИОННА МРЕЖА	10.01.1980 г.	06286	гр.Брезник	гр.Брезник	КАНАЛ БЕТОНОВ	РУ71 - РУ8	БЕТОН	194	м.л.	35			3 597,52	
576	15	204	735	КАНАЛИЗАЦИОННА МРЕЖА	10.01.1985 г.	06286	гр.Брезник	гр.Брезник	КАНАЛ БЕТОНОВ	РУ10 - РУ11	БЕТОН	124	м.л.	25			3 117,07	
577	15	204	736	КАНАЛИЗАЦИОННА МРЕЖА	10.01.1985 г.	06286	гр.Брезник	гр.Брезник	КАНАЛ БЕТОНОВ	РУ58 - РУ59	БЕТОН	163	м.л.	30			5 950,71	
578	15	204	737	ГРАДСКИ КОЛЕКТОР	10.01.1985 г.	06286	гр.Брезник	гр.Брезник	КАНАЛ БЕТОНОВ	РУ107 - РУ106	БЕТОН	40	м.л.	60			3 709,75	
579	15	204	738	КАНАЛИЗАЦИОННА МРЕЖА	10.01.1985 г.	06286	гр.Брезник	гр.Брезник	КАНАЛ БЕТОНОВ	РУ68 - РУ70	БЕТОН	425	м.л.	50			3 399,21	
580	15	204	739	КАНАЛИЗАЦИОННА МРЕЖА	10.01.1985 г.	06286	гр.Брезник	гр.Брезник	КАНАЛ БЕТОНОВ	РУ147 - РУ146	БЕТОН	136	м.л.	60			1 052,06	
581	15	204	740	ГРАДСКИ КОЛЕКТОР	10.01.1985 г.	06286	гр.Брезник	гр.Брезник	КАНАЛ БЕТОНОВ	РУ113 - РУ120	БЕТОН	50	м.л.	80			427,10	
582	15	204	741	ГРАДСКИ КОЛЕКТОР	10.01.1985 г.	06286	гр.Брезник	гр.Брезник	КАНАЛ БЕТОНОВ	РУ113 - РУ112	БЕТОН	105	м.л.	90			997,46	
583	15	204	742	КАНАЛИЗАЦИОННА МРЕЖА	10.01.1986 г.	06286	гр.Брезник	гр.Брезник	КАНАЛ БЕТОНОВ	РУ90 - РУ91	БЕТОН	99	м.л.	20			1 205,92	
584	15	204	743	КАНАЛИЗАЦИОННА МРЕЖА	10.01.1986 г.	06286	гр.Брезник	гр.Брезник	КАНАЛ БЕТОНОВ	РУ78 - РУ77	БЕТОН	154	м.л.	25			974,19	
585	15	204	744	КАНАЛИЗАЦИОННА МРЕЖА	10.01.1986 г.	06286	гр.Брезник	гр.Брезник	КАНАЛ БЕТОНОВ	РУ156 - РУ129'	БЕТОН	170	м.л.	30			1 103,29	
586	15	204	745	КАНАЛИЗАЦИОННА МРЕЖА	10.01.1986 г.	06286	гр.Брезник	гр.Брезник	КАНАЛ БЕТОНОВ	РУ133 - РУ132	БЕТОН	152	м.л.	50			1 149,40	
587	15	204	746	ОТВЕЖДАЩИ КОЛЕКТОР	10.1.1986 г.	06286	гр.Брезник	гр.Брезник	КАНАЛ БЕТОНОВ	РУ56 - асфе	БЕТОН	373	м.л.	100			3 708,47	
588	15	204	747	КАНАЛИЗАЦИОННА МРЕЖА	10.01.1987 г.	06286	гр.Брезник	гр.Брезник	КАНАЛ БЕТОНОВ	РУ13 - РУ12	БЕТОН	33	м.л.	20			8 996,93	
589	15	204	748	КАНАЛИЗАЦИОННА МРЕЖА	10.01.1988 г.	06286	гр.Брезник	гр.Брезник	КАНАЛ БЕТОНОВ	РУ159 - РУ160	БЕТОН	147	м.л.	30			4 066,36	
590	15	204	749	КАНАЛИЗАЦИОННА МРЕЖА	10.01.1989 г.	06286	гр.Брезник	гр.Брезник	КАНАЛ БЕТОНОВ	РУ61 - РУ78	БЕТОН	34	м.л.	25			241,04	
591	15	204	750	КАНАЛИЗАЦИОННА МРЕЖА	10.01.1990 г.	06286	гр.Брезник	гр.Брезник	КАНАЛ БЕТОНОВ	РУ162 - РУ128	БЕТОН	238	м.л.	30			8 126,74	
592	15	204	751	КАНАЛИЗАЦИОННА МРЕЖА	10.01.1990 г.	06286	гр.Брезник	гр.Брезник	КАНАЛ БЕТОНОВ	РУ133 - РУ133	БЕТОН	61	м.л.	40			1 285,96	
593	15	204	752	КАНАЛИЗАЦИОННА МРЕЖА	10.01.1990 г.	06286	гр.Брезник	гр.Брезник	КАНАЛ БЕТОНОВ	РУ51 - РУ52	БЕТОН	60	м.л.	50			957,74	
594	15	204	753	ГРАДСКИ КОЛЕКТОР	10.01.1990 г.	06286	гр.Брезник	гр.Брезник	КАНАЛ БЕТОНОВ	РУ63 - РУ64	БЕТОН	89	м.л.	60			806,27	
595	15	204	754	КАНАЛИЗАЦИОННА МРЕЖА	10.01.1990 г.	06286	гр.Брезник	гр.Брезник	КАНАЛ СТОМАЧЕН	РУ38 - РУ38'	СТОМАЧЕН	44	м.л.	21,9			198,56	
596	15	204	755	КАНАЛИЗАЦИОННА МРЕЖА	10.1.1990	06286	гр.Брезник	гр.Брезник	КАНАЛ БЕТОНОВ	РУ111 - РУ115	БЕТОН	123	м.л.	20			6 245,72	
597	15	204	756	КАНАЛИЗАЦИОННА МРЕЖА	10.03.1994 г.	06286	гр.Брезник	гр.Брезник	КАНАЛ БЕТОНОВ	РУ172 - РУ167	БЕТОН	94	м.л.	30			11 398,10	
598	15	204	764	КАНАЛИЗАЦИОННА МРЕЖА	10.01.1995 г.	06286	гр.Брезник	гр.Брезник	КАНАЛ БЕТОНОВ	РУ177 - РУ5	БЕТОН	103	м.л.	40			2 430,89	
599	15	204	784	КАНАЛИЗАЦИОННА МРЕЖА	10.01.1995 г.	06286	гр.Брезник	гр.Брезник	КАНАЛ БЕТОНОВ	РУ132 - РУ154	БЕТОН	60	м.л.	30			436,98	
600	15	204	786	КАНАЛИЗАЦИОННА МРЕЖА	10.1.1995 г.	06286	гр.Брезник	гр.Брезник	КАНАЛ БЕТОНОВ	РУ108 - РУ109	БЕТОН	15	м.л.	20			304,27	
Общо по сметка 204											0,00			293 200,10				
Обща стойност на активите за общината:											0,00			331 071,49				

№ по ред	№ на район	Бил. с/ка	Име.№	Описание на актива	Дата на въвеждане	Код на населено място	Местоположение на актива (адрес)	Обслужва (заедно)	Вид на съоръжението (актив)	От.....до...	Технически параметри на актива				Документ за собственост (№/Дата)	Балансова сг/ст (№.)		Забележка
											Вид материал	Площ кв.м	Дължина м.лин.	Диаметър /см/		ПДС, сг.л. чл.13 и чл. 15	ПОС, сг.л. чл. 19	
1	2	3	4	5	6	7	8	9	10	11	12	13	14	15	16	17	18	19

II. Задабалансови активи - ВКЪСНИ СИСТЕМИ И СЪОРЪЖЕНИЯ

		9902		помпена станция		6286	землище на гр. Брезник		помпена станция		стоманобето м						21 574,69	
		9902		напорен водопровод		06286, 02066	землище на гр. Брезник и с. Бабича		напорен водопровод		стомана	2100	м.лин.				10 858,00	
		9902		доеждаш водопровод		6286	землище на гр. Брезник		доеждаш водопровод		РЕ	800	м.лин.	6,3			5 287,00	
		9902		помпена станция		41126	землище на с. Конска		помпена станция		стоманобето м						8 794,81	
		9902		тласкатель		41126	землище на с. Конска		тласкатель		РЕ	830	м.лин.	7,5			11 593,35	
		9902		мрежа ниско напрежение захранващ ПС		41126	землище на с. Конска		мрежа ниско напрежение захранващ ПС		проводник	3х50+35	ка.мм				9 102,24	
		9902		Резервоар и ВВМ		22506	с. Долни Романци		Резервоар и ВВМ		стоманобето м						85 876,74	
		9902		помпена станция		17796	с.Реманци		помпена станция		стоманобето м						99 000,66	
1	15	943	321	КАПТАЖ С ДРЕНАЖ	20.1.1928	39150	с. Кошарево	с. Кошарево	КАПТАЖ		ст.бетон	4	куб. м				72,76	
2	15	943	322	ВОДОПРОВОД	20.1.1929	39150	с. Кошарево	с. Кошарево	ВОДОПРОВОД ВЪТРЕШЕН	ок 38 б - ок 134 а	стомана	1300	м.л.	5			430,89	
3	15	943	324	ВОДОПРОВОД	20.1.1929	39150	с. Кошарево	с. Кошарево	ВОДОПРОВОД ВЪТРЕШЕН	от 2/225 до ок 38	поцинкован	228	м.л.	3,2			28,13	
4	15	943	325	ВОДОПРОВОД	20.1.1929	39150	с. Кошарево	с. Кошарево	ВОДОПРОВОД ВЪТРЕШЕН	от 2/225 до ок 38	етернит	20	м.л.	6			261,87	
5	15	943	325	ВОДОПРОВОД	20.1.1929	39150	с. Кошарево	с. Кошарево	ВОДОПРОВОД ВЪТРЕШЕН	ок 60 - ок 37	етернит	200	м.л.	6				
6	15	943	325	ВОДОПРОВОД	20.1.1929	39150	с. Кошарево	с. Кошарево	ВОДОПРОВОД ВЪТРЕШЕН	ок 61 - ок 38	етернит	150	м.л.	6				
7	15	943	325	ВОДОПРОВОД	20.1.1929	39150	с. Кошарево	с. Кошарево	ВОДОПРОВОД ВЪТРЕШЕН	ок 64 - ок 34 а	етернит	350	м.л.	6				
8	15	943	325	ВОДОПРОВОД	20.1.1929	39150	с. Кошарево	с. Кошарево	ВОДОПРОВОД ВЪТРЕШЕН	ок 84 - ок 81	етернит	200	м.л.	6				
9	15	943	325	ВОДОПРОВОД	20.1.1929	39150	с. Кошарево	с. Кошарево	ВОДОПРОВОД ВЪТРЕШЕН	ок 108 - ок 126	етернит	150	м.л.	6				
10	15	943	325	ВОДОПРОВОД	20.1.1929	39150	с. Кошарево	с. Кошарево	ВОДОПРОВОД ВЪТРЕШЕН	ок 112 - ок 130	етернит	130	м.л.	6				
11	15	943	325	ВОДОПРОВОД	20.1.1929	39150	с. Кошарево	с. Кошарево	ВОДОПРОВОД ВЪТРЕШЕН	ок 66 - ок 115	етернит	100	м.л.	6				
12	15	943	327	РЕЗЕРВОАР	20.1.1929	06286	гр. Брезник	гр. Брезник	РЕЗЕРВОАР		ст.бетон	50	куб. м				226,11	
13	15	943	328	РЕЗЕРВОАР	20.1.1934	11034	с. Вихрица	с. Вихрица	РЕЗЕРВОАР		ст.бетон	5	куб. м				7,19	
14	15	943	329	ВОДОПРОВОД	20.1.1934	11034	с. Вихрица	с. Вихрица	ВОДОПРОВОД ВЪТРЕШЕН	от 2/232 до 2/234	стомана	380	м.л.	5			125,97	
15	15	943	330	ВОДОПРОВОД	20.1.1934	11034	с. Вихрица	с. Вихрица	ВОДОПРОВОД ВЪТРЕШЕН	от 2/231 до 1/92	стомана	430	м.л.	3,8			53,03	
16	15	943	331	КАПТАЖ С ДРЕНАЖ	20.1.1934	68833	с. Станьовци	с. Станьовци	КАПТАЖ		ст.бетон	4	куб. м				14,14	
17	15	943	334	РЕЗЕРВОАР	20.1.1934	39150	с. Кошарево	с. Кошарево	РЕЗЕРВОАР		ст.бетон	20	куб. м				32,89	
18	15	943	335	КАПТАЖ С ДРЕНАЖ	20.1.1935	11034	с. Вихрица	с. Вихрица	КАПТАЖ		ст.бетон	1	куб. м				69,07	
19	15	943	336	КАПТАЖ С ДРЕНАЖ	20.1.1935	02066	с. Бабича	с. Бабича	КАПТАЖ		ст.бетон	4	куб. м				27,96	
20	15	943	337	КАПТАЖ С ДРЕНАЖ "ЛИВАТЕ"	20.1.1937	62373	с. Ребро	с. Ребро	КАПТАЖ		ст.бетон	4	куб. м				27,96	
21	15	943	338	ВОДОПРОВОД	20.1.1937	62373	с. Ребро	с. Ребро	ВОДОПРОВОД ВЪТРЕШЕН	от 2/235 до 2/240	ст.бетон	507	м.л.	5			280,05	
22	15	943	339	ВОДОПРОВОД	20.1.1937	62373	с. Ребро	с. Ребро	ВОДОПРОВОД ВЪТРЕШЕН	ок 35 - ок 11	стомана	250	м.л.	5			256,88	
23	15	943	339	ВОДОПРОВОД	20.1.1937	62373	с. Ребро	с. Ребро	ВОДОПРОВОД ВЪТРЕШЕН	ок 39 - ок 39 а	стомана	150	м.л.	5				
24	15	943	339	ВОДОПРОВОД	20.1.1937	62373	с. Ребро	с. Ребро	ВОДОПРОВОД ВЪТРЕШЕН	ок 39 - ок 15	стомана	65	м.л.	5				
25	15	943	340	ВОДОПРОВОД	20.1.1937	62373	с. Ребро	с. Ребро	ВОДОПРОВОД ВЪТРЕШЕН	ок 81 - ок 80	стомана	82	м.л.	4			45,29	
26	15	943	341	ВОДОПРОВОД	10.1.1937	62373	с. Ребро	с. Ребро	ВОДОПРОВОД ВЪТРЕШЕН	ок 42 - ок 1	етернит	371	м.л.	6			89,69	
27	15	943	342	КАПТАЖ СЪСРЕДОТОЧЕН "БЕЛИ ИЗВОР"	10.1.1937	16382	с.Горна Секирна	с.Горна Секирна	КАПТАЖ		ст.бетон	2	куб. м				44,81	
28	15	943	343	РЕЗЕРВОАР	10.1.1937	06286	гр. Брезник	гр. Брезник	РЕЗЕРВОАР		ст.бетон	50	куб. м				390,54	

№ по ред	№ на район	Бал. с/ка	Инв.№	Описание на актива	Дата на ввеждане	Код на населено място	Местоположение на актива (адрес)	Обслужва (заведено)	Вид на съоръжението (актив)	От.....до....	Технически параметри на актива				Документ за собственост (№/дата)	Балансова ст/ст (лв.)		Забележка
											Вид материал	Площ		Диаметър /см/		ПДС, съгл. чл.13 и чл. 15	ПОС, съгл. чл. 19	
												Обем	Дължина		кв.м			
1	2	3	4	5	6	7	8	9	10	11	12	13	14	15	16	17	18	19
29	15	943	344	КАПТАЖ С ДРЕНАЖ		06286	гр.Брезник	гр.Брезник	КАПТАЖ		ст.бетон	2	куб. м				69.07	
30	15	943	348	ВОДОПРОВОД	10.1.1937	06286	гр.Брезник	гр.Брезник	ВОДОПРОВОД ВЪТРЕШЕН	ОК87-ОК91	стомана	503	м.л.	4			277.87	
31	15	943	349	ВОДОПРОВОД		06286	гр.Брезник	гр.Брезник	ВОДОПРОВОД ВЪТРЕШЕН		стомана	500	м.л.	4			276.22	
32	15	943	350	ВОДОПРОВОД	10.1.1937	06286	гр.Брезник	гр.Брезник	ВОДОПРОВОД ВЪТРЕШЕН	ОК104-ОК130	поцинкован	380	м.л.	2,5			46.87	
33	15	943	351	КАПТАЖ С ДРЕНАЖ "АДАМОВА ЧЕШМА"	10.1.1937	22263	с.Долна Секирна	с.Долна Секирна	КАПТАЖ		ст.бетон	4	куб. м				48.50	
34	15	943	352	ВОДОПРОВОД	10.1.1937	22263	с.Долна Секирна	с.Долна Секирна	ВОДОПРОВОД ВЪТРЕШЕН	ОК 30 - ОК 91	етернит	1574	м.л.	6			380.47	
35	15	943	353	ВОДОПРОВОД	10.1.1938	22263	с.Долна Секирна	с.Долна Секирна	ВОДОПРОВОД ВЪТРЕШЕН	ОК 71 - ОК 39	стомана	200	м.л.	2,5			24.66	
36	15	943	355	КАПТАЖ С ДРЕНАЖ "НАД СЕЛО"	10.1.1939	63519	с.Ръждавец	с.Ръждавец	КАПТАЖ		ст.бетон	4	куб. м				16.96	
37	15	943	356	ВОДОПРОВОД	10.1.1939	63519	с.Ръждавец	с.Ръждавец	ВОДОПРОВОД ВЪТРЕШЕН	ОК 84 - ОК 80	стомана	53	м.л.	3,8			32.47	
38	15	943	357	ВОДОПРОВОД	10.1.1939	63519	с.Ръждавец	с.Ръждавец	ВОДОПРОВОД ВЪТРЕШЕН	от 2/275 - ОК 81	стомана	139	м.л.	3,8			6.54	
39	15	943	358	КАПТАЖ СЪСРЕДОТОЧЕН "ИЗВОРСНА МОТИЛА"	10.1.1939	06313	с.Брезнишки извор	с.Брезнишки извор	КАПТАЖ		ст.бетон	4	куб. м				114.29	
40	15	943	359	ВОДОПРОВОД	10.1.1939	06313	с.Брезнишки извор	с.Брезнишки извор	ВОДОПРОВОД ВЪТРЕШЕН	от 3 /457 до ОК 35	поцинкован	20	м.л.	5			27.96	
41	15	943	359	ВОДОПРОВОД	10.1.1939	06313	с.Брезнишки извор	с.Брезнишки извор	ВОДОПРОВОД ВЪТРЕШЕН	ОК 35 - ОК 42 а	поцинкован	270	м.л.	5			71.53	
42	15	943	360	ВОДОПРОВОД	10.1.1939	06313	с.Брезнишки извор	с.Брезнишки извор	ВОДОПРОВОД ВЪТРЕШЕН	ОК 42 а - ОК 57 а	поцинкован	568	м.л.	5			149.44	
43	15	943	361	РЕЗЕРВОАР	10.1.1939	03099	с.Бегуновци	с.Бегуновци	РЕЗЕРВОАР		ст.бетон	25	куб. м				154.17	
44	15	943	363	КАПТАЖ СЪСРЕДОТОЧЕН "КОКСИИ ВЪРХ"	10.1.1940	30048	с.Завала	с.Завала	КАПТАЖ		ст.бетон	4	куб. м				37.71	
45	15	943	364	ВОДОПРОВОД	10.1.1940	30048	с.Завала	с.Завала	ВОДОПРОВОД ВЪТРЕШЕН	ОК 31 - ОК 31 А	стомана	200	м.л.	5			229.21	
46	15	943	364	ВОДОПРОВОД	10.1.1940	30048	с.Завала	с.Завала	ВОДОПРОВОД ВЪТРЕШЕН	ОК 1 - ОК 31 А	стомана	100	м.л.	5				
47	15	943	364	ВОДОПРОВОД	10.1.1940	30048	с.Завала	с.Завала	ВОДОПРОВОД ВЪТРЕШЕН	ОК 34 - ОК 37	стомана	89	м.л.	5				
48	15	943	365	ВОДОПРОВОД	10.1.1940	30048	с.Завала	с.Завала	ВОДОПРОВОД ВЪТРЕШЕН	ОК 50 - ОК 72	стомана	76	м.л.	6			44.77	
49	15	943	366	КАПТАЖ С ДРЕНАЖ "ПОПТИЦЕ"	10.1.1941	87579	с.Рославици	с.Рославици	КАПТАЖ		ст.бетон	4	куб. м				73.66	
50	15	943	367	ВОДОПРОВОД	10.1.1941	87579	с.Рославици	с.Рославици	ВОДОПРОВОД ВЪТРЕШЕН	ОК 40 - ОК 68	поцинкован	720	м.л.	5			218.36	
51	15	943	367	ВОДОПРОВОД	10.1.1941	87579	с.Рославици	с.Рославици	ВОДОПРОВОД ВЪТРЕШЕН	ОК 50 - ОК 60	поцинкован	110	м.л.	5				
52	15	943	368	ВОДОПРОВОД	10.1.1941	87579	с.Рославици	с.Рославици	ВОДОПРОВОД ВЪТРЕШЕН	ОК 83 - ОК 74	поцинкован	80	м.л.	1,9			46.04	
53	15	943	368	ВОДОПРОВОД	10.1.1941	87579	с.Рославици	с.Рославици	ВОДОПРОВОД ВЪТРЕШЕН	ОК 54 а - 60 а	поцинкован	130	м.л.	1,9				
54	15	943	368	ВОДОПРОВОД	10.1.1941	87579	с.Рославици	с.Рославици	ВОДОПРОВОД ВЪТРЕШЕН	ОК 56 - ОК 43	поцинкован	140	м.л.	1,9				
55	15	943	369	ВОДОПРОВОД	10.1.1941	87579	с.Рославици	с.Рославици	ВОДОПРОВОД ВЪТРЕШЕН	ОК 55 - ОК 50	поцинкован	130	м.л.	2,5			26.31	
56	15	943	369	ВОДОПРОВОД	10.1.1941	87579	с.Рославици	с.Рославици	ВОДОПРОВОД ВЪТРЕШЕН	ОК 83 - ОК 87	поцинкован	70	м.л.	2,5				
57	15	943	370	РЕЗЕРВОАР	10.1.1943	24205	с.Душинци	с.Душинци	РЕЗЕРВОАР		ст.бетон	75	куб. м				30.69	
58	15	943	371	КАПТАЖ С ДРЕНАЖ "ДУШИНЦИ"	10.1.1943	24205	с.Душинци	с.Душинци	КАПТАЖ		ст.бетон	4	куб. м				47.79	
59	15	943	372	КАПТАЖ С ДРЕНАЖ	10.1.1944	02066	с.Бабица	с.Бабица	КАПТАЖ		ст.бетон	4	куб. м				51.73	
60	15	943	373	РЕЗЕРВОАР	10.1.1945	16382	с.Горна Секирна	с.Горна Секирна	КАПТАЖ		ст.бетон	4	куб. м				289.41	
61	15	943	373	РЕЗЕРВОАР	10.1.1945	02614	с.Банище	с.Банище	РЕЗЕРВОАР	3/518-1/21	ст.бетон	50	куб. м					
62	15	943	374	ВОДОПРОВОД	10.1.1946	06286	гр.Брезник	гр.Брезник	ВОДОПРОВОД ВЪТРЕШЕН		поцинкован	3330	м.л.	3,2			292.05	
63	15	943	376	ВОДОПРОВОД	10.1.1947	02066	с.Бабица	с.Бабица	ВОДОПРОВОД ВЪТРЕШЕН	ОК 68 - ОК 65	поцинкован	60	м.л.	2,5			114.01	
64	15	943	376	ВОДОПРОВОД	10.1.1947	02066	с.Бабица	с.Бабица	ВОДОПРОВОД ВЪТРЕШЕН	ОК 23 - ОК 26	поцинкован	350	м.л.	2,5				
65	15	943	376	ВОДОПРОВОД	10.1.1947	02066	с.Бабица	с.Бабица	ВОДОПРОВОД ВЪТРЕШЕН	ОК 23 - ОК 15	поцинкован	260	м.л.	2,5				

№ по ред	№ на район	Бил. с/ка	Име.№	Описание на актива	Дата на въвеждане	Код на населено място	Местоположение на актива (адрес)	Обслужва (заведено)	Вид на съоръжението (актив)	От.....до....	Технически параметри на актива				Документ за собственост (№/Дата)	Балансова сг/ст (№.)		Забележка
											Вид материал	Площ	Дължина	Диаметър /см/		ПДС, съгл. чл. 13 и чл. 15	ПОС, съгл. чл. 19	
												Обем						
1	2	3	4	5	6	7	8	9	10	11	12	13	14	15	16	17	18	19
66	15	943	377	ВОДОПРОВОД	10.1.1947	02066	с. Бабича	с. Бабича	ВОДОПРОВОД въТРЕШЕН	от 2/316 до ок 70	поцинкован	300	м.л.	1,9			52,62	
67	15	943	378	РЕЗЕРВОАР	10.1.1947	41126	с. Конска	с. Конска	РЕЗЕРВОАР		ст.бетон	50	куб.м				301,47	
68	15	943	379	КАПТАЖ С ДРЕНАЖ "ТОПЛИ ДОГ"	10.1.1947	41126	с. Конска	с. Конска	КАПТАЖ		ст.бетон	4	куб.м				169,38	
69	15	943	381	ВОДОПРОВОД	10.1.1947	41126	с. Конска	с. Конска	ВОДОПРОВОД въТРЕШЕН	ок 35 - ок 36 А	стомана	160	м.л.	10,9			247,95	
70	15	943	383	ВОДОПРОВОД	10.1.1947	41126	с. Конска	с. Конска	ВОДОПРОВОД въТРЕШЕН	ок 71 - ок 71 А	поцинкован	88	м.л.	2,5			68,07	
71	15	943	383	ВОДОПРОВОД	10.1.1947	41126	с. Конска	с. Конска	ВОДОПРОВОД въТРЕШЕН	ок 86 - ок 84	поцинкован	50	м.л.	2,5				
72	15	943	383	ВОДОПРОВОД	10.1.1947	41126	с. Конска	с. Конска	ВОДОПРОВОД въТРЕШЕН	ок 62 - ок 60	поцинкован	150	м.л.	2,5				
73	15	943	383	ВОДОПРОВОД	10.1.1947	41126	с. Конска	с. Конска	ВОДОПРОВОД въТРЕШЕН	ок 60 - ок 201	поцинкован	100	м.л.	2,5				
74	15	943	384	ВОДОПРОВОД	10.1.1947	41126	с. Конска	с. Конска	ВОДОПРОВОД въТРЕШЕН	ок 20 - ок 3	поцинкован	228	м.л.	3,8			39,98	
75	15	943	385	ВОДОПРОВОД	10.1.1947	41126	с. Конска	с. Конска	ВОДОПРОВОД въТРЕШЕН		поцинкован	415	м.л.	1,9			72,80	
76	15	943	386	РЕЗЕРВОАР	10.1.1947	17796	с. Режанци	с. Режанци	РЕЗЕРВОАР		ст.бетон	50	куб.м				87,70	
77	15	943	387	КАПТАЖ С ДРЕНАЖ	10.1.1947	17796	с. Режанци	с. Режанци	КАПТАЖ		ст.бетон	4	куб.м				167,32	
78	15	943	388	КАПТАЖ С ДРЕНАЖ	10.1.1947	17796	с. Режанци	с. Режанци	КАПТАЖ		ст.бетон	4	куб.м				41,56	
79	15	943	390	ВОДОПРОВОД	10.1.1947	17796	с. Режанци	с. Режанци	ВОДОПРОВОД въТРЕШЕН	ок 103 - ок 121	ст.бетон	358	м.л.	2,5			62,79	
80	15	943	391	КАПТАЖ С ДРЕНАЖ "ЯРОВЕЦ"	10.1.1947	06286	гр.Брезник	гр.Брезник	КАПТАЖ		ст.бетон	4	куб.м				104,18	
81	15	943	392	КАПТАЖ С ДРЕНАЖ "ЯРОВЕЦ"	10.1.1947	06286	гр.Брезник	гр.Брезник	КАПТАЖ		ст.бетон	4	куб.м				162,59	
82	15	943	393	КАПТАЖ С ДРЕНАЖ "ЯРОВЕЦ"	10.1.1947	06286	гр.Брезник	гр.Брезник	КАПТАЖ		ст.бетон	4	куб.м				57,34	
83	15	943	394	ВОДОПРОВОД	10.1.1947	06286	гр.Брезник	гр.Брезник	ВОДОПРОВОД въТРЕШЕН	ОК123-ОК1030	стомана	200	м.л.	5			450,02	
84	15	943	394	ВОДОПРОВОД	10.1.1947	06286	гр.Брезник	гр.Брезник	ВОДОПРОВОД въТРЕШЕН	ОК57-ОК1036	стомана	270	м.л.	5				
85	15	943	396	РЕЗЕРВОАР	10.1.1949	02066	с. Бабича	с. Бабича	РЕЗЕРВОАР		ст.бетон	75	куб.м				76,74	
86	15	943	397	КАПТАЖ СЪСРЕДОТОЧЕН	10.1.1949	02066	с. Бабича	с. Бабича	КАПТАЖ		ст.бетон	4	куб.м				70,71	
87	15	943	398	ВОДОПРОВОД	10.1.1949	16382	с.Горна Секирна	с.Горна Секирна	ВОДОПРОВОД въТРЕШЕН		етернит	20	м.л.	6			261,66	
88	15	943	399	РЕЗЕРВОАР	10.1.1949	06286	гр.Брезник	гр.Брезник	РЕЗЕРВОАР		ст.бетон	75	куб.м				478,49	
89	15	943	400	РЕЗЕРВОАР	10.1.1949	62373	с. Ребро	с. Ребро	РЕЗЕРВОАР		ст.бетон	10	куб.м				38,37	
90	15	943	401	РЕЗЕРВОАР	10.1.1950	87579	с. Ярославци	с. Ярославци	РЕЗЕРВОАР		ст.бетон	10	куб.м				38,37	
91	15	943	402	РЕЗЕРВОАР	10.1.1950	39517	с. Красава	с. Красава	РЕЗЕРВОАР		ст.бетон	10	куб.м				38,37	
92	15	943	403	КАПТАЖ С ДРЕНАЖ "ПРИЧЕР"	10.1.1950	39517	с. Красава	с. Красава	КАПТАЖ		ст.бетон	4	куб.м				150,84	
93	15	943	404	ВОДОПРОВОД	10.1.1950	39517	с. Красава	с. Красава	ВОДОПРОВОД въТРЕШЕН	ок 11 - ок 12 а	стомана	250	м.л.	4			250,42	
94	15	943	406	ВОДОПРОВОД	10.1.1950	39517	с. Красава	с. Красава	ВОДОПРОВОД въТРЕШЕН	3/464-ок 62а	етернит	360	м.л.	8			235,49	
95	15	943	407	ВОДОПРОВОД	10.1.1950	39517	с. Красава	с. Красава	ВОДОПРОВОД въТРЕШЕН		поцинкован	600	м.л.	2,5			160,34	
96	15	943	408	ВОДОПРОВОД	10.1.1950	39517	с. Красава	с. Красава	ВОДОПРОВОД въТРЕШЕН	ок 11 -ок 11а	поцинкован	95	м.л.	3,8			25,39	
97	15	943	410	КАПТАЖ С ДРЕНАЖ "ТОМА БОГ"	10.1.1951	16312	с. Горни Романци	с. Горни Романци	КАПТАЖ		ст.бетон	4	куб.м				72,84	
98	15	943	413	ВОДОПРОВОД	10.1.1951	16312	с. Горни Романци	с. Горни Романци	ВОДОПРОВОД въТРЕШЕН	ок 47 - ок 73	поцинкован	1225	м.л.	3,8			327,34	
99	15	943	414	ВОДОПРОВОД	10.1.1951	16312	с. Горни Романци	с. Горни Романци	ВОДОПРОВОД въТРЕШЕН		поцинкован	300	м.л.	3,2			80,17	
100	15	943	415	ВОДОПРОВОД	10.1.1951	16312	с. Горни Романци	с. Горни Романци	ВОДОПРОВОД въТРЕШЕН		поцинкован	312	м.л.	1,9			83,38	
101	15	943	417	КАПТАЖ С ДРЕНАЖ "ДОВМИНИЩЕ"	10.1.1952	87579	с. Ярославци	с. Ярославци	КАПТАЖ		ст.бетон	4	куб.м				52,79	
102	15	943	418	ВОДОПРОВОД	10.1.1952	87579	с. Ярославци	с. Ярославци	ВОДОПРОВОД въТРЕШЕН	2/292 -ок 40	поцинкован	200	м.л.	2,5			53,45	

Община Брезник

№ по ред	№ на район	Бил. с/ка	Имя №	Описание на актива	Дата на вземане	Код на населено място	Местоположение на актива (адрес)	Обслужва (заведено)	Вид на съоръжението (актив)	От.....до.....	Технически параметри на актива				Документ за собственост (№/дата)	Балансова сг/ст (лв.)		Забележка
											Вид материал	Площ		Диаметър /см/		ПДС, съгл. чл. 13 и чл. 15	ПОС, съгл. чл. 19	
												Дължина	кв.м					
1	2	3	4	5	6	7	8	9	10	11	12	13	14	15	16	17	18	19
103	15	943	419	ВОДОПРОВОД	10.1.1952	06286	гр.Брезник		ВОДОПРОВОД вътрешен	ОК95-ОК97	поцинкован	20	м.л.	3,2			32,07	
104	15	943	419	ВОДОПРОВОД	10.1.1952	06286	гр.Брезник		ВОДОПРОВОД вътрешен	ОК96-ОК119	поцинкован	100	м.л.	3,2				
105	15	943	420	ВОДОПРОВОД	10.1.1952	02066	с.Бабица		ВОДОПРОВОД вътрешен	ок 23 - ок 17 в	етернит	163	м.л.	6			111,64	
106	15	943	421	КАПТАЖ С ДРЕНАЖ "СЕЛИЩЕ"	10.1.1954	49374	с.Муртинци		КАПТАЖ		ст.бетон	4	куб.м				41,25	
107	15	943	424	ВОДОПРОВОД	10.1.1954	49374	с.Муртинци		ВОДОПРОВОД вътрешен	ок 4 А - ок 13	поцинкован	300	м.л.	1,9			80,17	
108	15	943	425	ВОДОПРОВОД	10.1.1954	02614	с.Банице		ВОДОПРОВОД вътрешен	ок 44 - ок 110	етернит	450	м.л.	6			188,32	
109	15	943	427	ВОДОПРОВОД	10.1.1955	02614	с.Банице		ВОДОПРОВОД вътрешен	от 3/505- 2/336	етернит	300	м.л.	8			441,45	
110	15	943	427	ВОДОПРОВОД	10.1.1955	02614	с.Банице		ВОДОПРОВОД вътрешен	3/336 - ок 7	етернит	400	м.л.	8				
111	15	943	427	ВОДОПРОВОД	10.1.1955	02614	с.Банице		ВОДОПРОВОД вътрешен	ок 54 - ок 125	етернит	189	м.л.	8				
112	15	943	428	ВОДОПРОВОД	10.1.1955	02614	с.Банице		ВОДОПРОВОД вътрешен	ок 66 - ок 96	поцинкован	180	м.л.	1,9			109,11	
113	15	943	428	ВОДОПРОВОД	10.1.1955	02614	с.Банице		ВОДОПРОВОД вътрешен	ок 8 - ок 14	поцинкован	170	м.л.	1,9				
114	15	943	429	РЕЗЕРВОАР	10.1.1955	49374	с.Муртинци		РЕЗЕРВОАР		ст.бетон	50	куб.м				213,12	
115	15	943	430	ВОДОПРОВОД	10.1.1955	02614	с.Банице		ВОДОПРОВОД вътрешен		етернит	146	м.л.	8			69,78	
116	15	943	431	РЕЗЕРВОАР	10.1.1956	67163	с.Слаковци		РЕЗЕРВОАР		ст.бетон	50	куб.м				71,60	
117	15	943	432	КАПТАЖ С ДРЕНАЖ "ПЕРЧОВИЦА"	10.1.1956	67163	с.Слаковци		КАПТАЖ		ст.бетон	4	куб.м				122,00	
118	15	943	434	ВОДОПРОВОД	10.1.1956	67163	с.Слаковци		ВОДОПРОВОД вътрешен	ок 164 - ок 146	етернит	350	м.л.	6			277,35	
119	15	943	434	ВОДОПРОВОД	10.1.1956	67163	с.Слаковци		ВОДОПРОВОД вътрешен	ок 173 - ок 179	етернит	177	м.л.	6				
120	15	943	434	ВОДОПРОВОД	10.1.1956	67163	с.Слаковци		ВОДОПРОВОД вътрешен	ок 172 - ок 110	етернит	150	м.л.	6				
121	15	943	436	КАПТАЖ С ДРЕНАЖ	10.1.1956	15331	с.Гор		КАПТАЖ		ст.бетон	1	куб.м				9,76	
122	15	943	437	РЕЗЕРВОАР	10.1.1956	15331	с.Гор		РЕЗЕРВОАР		ст.бетон	5	куб.м				22,30	
123	15	943	438	ВОДОПРОВОД	10.1.1956	15331	с.Гор		ВОДОПРОВОД вътрешен		етернит	350	м.л.	6			144,61	
124	15	943	439	ВОДОПРОВОД	10.1.1956	15331	с.Гор		ВОДОПРОВОД вътрешен		етернит	842	м.л.	6			348,06	
125	15	943	440	КАПТАЖ С ДРЕНАЖ	10.1.1956	15331	с.Гор		КАПТАЖ		ст.бетон	4					44,33	
126	15	943	441	РЕЗЕРВОАР	10.1.1956	39855	с.Кривонос		РЕЗЕРВОАР		ст.бетон	50	куб.м				222,51	
127	15	943	442	ВОДОПРОВОД	10.1.1955	39855	с.Кривонос		ВОДОПРОВОД вътрешен	ок 25 а - ок 5	етернит	80	м.л.	6			29,67	
128	15	943	444	ВОДОПРОВОД	10.1.1956	39855	с.Кривонос		ВОДОПРОВОД вътрешен	2/343 - ок 9а	етернит	320	м.л.	8			155,64	
129	15	943	445	ВОДОПРОВОД	10.1.1956	06286	гр.Брезник		ВОДОПРОВОД вътрешен	ОК157-ОК102б	поцинкован	250	м.л.	6,3			222,68	
130	15	943	446	КАПТАЖ С ДРЕНАЖ "ПОРТИЩЕ"	10.1.1958	11034	с.Видрица		КАПТАЖ		ст.бетон	1	куб.м				63,10	
131	15	943	448	РЕЗЕРВОАР	10.1.1958	18349	с.Гърло		РЕЗЕРВОАР		ст.бетон	100	куб.м				249,40	
132	15	943	449	КАПТАЖ С ДРЕНАЖ "ЗАД КУЛА"	10.1.1958	18349	с.Гърло		КАПТАЖ		ст.бетон	4	куб.м				124,05	
133	15	943	450	ВОДОПРОВОД	10.1.1958	18349	с.Гърло		ВОДОПРОВОД вътрешен		етернит	1560	м.л.	10			464,16	
134	15	943	453	ВОДОПРОВОД	10.1.1958	18349	с.Гърло		ВОДОПРОВОД вътрешен		поцинкован	380	м.л.	2			135,38	
135	15	943	455	ВОДОПРОВОД	10.1.1958	39150	с.Кошарево		ВОДОПРОВОД вътрешен	ок 115 - ок 115 а	етернит	100	м.л.	6			368,69	
136	15	943	455	ВОДОПРОВОД	10.1.1958	39150	с.Кошарево		ВОДОПРОВОД вътрешен	ок 38 - ок 161	етернит	150	м.л.	6				
137	15	943	455	ВОДОПРОВОД	10.1.1958	39150	с.Кошарево		ВОДОПРОВОД вътрешен	ок 127 - ок 125	етернит	100	м.л.	6				
138	15	943	455	ВОДОПРОВОД	10.1.1958	39150	с.Кошарево		ВОДОПРОВОД вътрешен	ок 104 - ок 101	етернит	100	м.л.	6				
139	15	943	455	ВОДОПРОВОД	10.1.1958	39150	с.Кошарево		ВОДОПРОВОД вътрешен	ок 134 - ок 134 а	етернит	150	м.л.	6				

№ по ред	№ на район	Бел. с/ка	Име.№	Описание на актива	Дата на въвеждане	Код на наследено място	Местоположение на актива (адрес)	Обслужва (заверено)	Вид на съоръжението (актив)	От.....до....	Технически параметри на актива			Документ за собственост (№/дата)	Балансова ст/ст (№.)		Забележка	
											Вид материал	Площ			Диаметър /см/	ПДС, съгл. чл. 13 и чл. 15		ПОС, съгл. чл. 19
												Дължина	кв.м	м.мн.				
1	2	3	4	5	6	7	8	9	10	11	12	13	14	15	16	17	18	19
140	15	943	456	ВОДОПРОВОД	10.1.1958	39150	с. Кошарево	с. Кошарево	ВОДОПРОВОД въТРЕШЕН	ок 63 - ок 83	етернит	160	м.л.	8			101,89	
141	15	943	457	КАПТАЖ С ДРЕНАЖ	10.1.1959	52324	с. Ноещи	с. Ноещи	КАПТАЖ		ст.бетон	4	куб. м				31,59	
142	15	943	459	ВОДОПРОВОД	10.1.1960	41126	с. Конка	с. Конка	ВОДОПРОВОД въТРЕШЕН	от 3/404 до 3/406	етернит	130	м.л.	6			83,87	
143	15	943	462	ОТРАДА РЕЗЕРВВОАР	10.1.1960	02614	с.Банице	с.Банице	ОТРАДА			60	м.л.				16,45	
144	15	943	465	КАПТАЖ С ДРЕНАЖ "ВАРОШ"	10.1.1961	06286	гр.Брезник	гр.Брезник	КАПТАЖ		ст.бетон	4	куб. м				130,93	
145	15	943	466	РЕЗЕРВВОАР	10.1.1961	06286	гр.Брезник	гр.Брезник	РЕЗЕРВВОАР		ст.бетон	50	куб. м				332,24	
146	15	943	468	КАПТАЖ СЪСРЕДОТЪРСКИ "МАНАСТИРА"	10.1.1962	68059	с.Сопица	с.Сопица	КАПТАЖ		ст.бетон	4	куб. м				96,94	
147	15	943	469	ВОДОПРОВОД	10.1.1962	68059	с.Сопица	с.Сопица	ВОДОПРОВОД въТРЕШЕН	ок 72 - ок 72 а	етернит	55	м.л.	6			313,12	
148	15	943	469	ВОДОПРОВОД	10.1.1962	68059	с.Сопица	с.Сопица	ВОДОПРОВОД въТРЕШЕН	ок 19 - ок 19 а	етернит	70	м.л.	6				
149	15	943	469	ВОДОПРОВОД	10.1.1962	68059	с.Сопица	с.Сопица	ВОДОПРОВОД въТРЕШЕН	ок 9 - ок 8	етернит	70	м.л.	6				
150	15	943	469	ВОДОПРОВОД	10.1.1962	68059	с.Сопица	с.Сопица	ВОДОПРОВОД въТРЕШЕН	ок 14 - ок 14 а	етернит	70	м.л.	6				
151	15	943	469	ВОДОПРОВОД	10.1.1962	68059	с.Сопица	с.Сопица	ВОДОПРОВОД въТРЕШЕН	ок 14 - ок 4	етернит	40	м.л.	6				
152	15	943	469	ВОДОПРОВОД	10.1.1962	68059	с.Сопица	с.Сопица	ВОДОПРОВОД въТРЕШЕН	ок 14 - ок 12	етернит	30	м.л.	6				
153	15	943	469	ВОДОПРОВОД	10.1.1962	68059	с.Сопица	с.Сопица	ВОДОПРОВОД въТРЕШЕН	ок 138- ок 138 а	етернит	15	м.л.	6				
154	15	943	469	ВОДОПРОВОД	10.1.1962	68059	с.Сопица	с.Сопица	ВОДОПРОВОД въТРЕШЕН	ок 141 - ок 140	етернит	70	м.л.	6				
155	15	943	473	ОТРАДА РЕЗЕРВВОАР	10.1.1962	62373	с.Рибро	с.Рибро	ОТРАДА			50	м.л.				13,70	
156	15	943	481	ОТРАДА КАПТАЖ И РЕЗЕРВВОАР	10.1.1962	06286	гр.Брезник	гр.Брезник	ОТРАДА			9	м.л.				24,66	
157	15	943	482	РЕЗЕРВВОАР	10.1.1964	65084	с.Сядовик	с.Сядовик	РЕЗЕРВВОАР		ст.бетон	40	куб. м				310,21	
158	15	943	486	КАПТАЖ СЪСРЕДОТЪЧЕН "ИЗВОРСКИ МОГИЛА"	10.1.1964	65084	с.Сядовик	с.Сядовик	КАПТАЖ		ст.бетон	4	куб. м				44,61	
159	15	943	487	КАПТАЖ С ДРЕНАЖ "СВЕТА ВОДА"	10.1.1964	65084	с.Сядовик	с.Сядовик	КАПТАЖ		ст.бетон	4	куб. м				88,52	
160	15	943	488	ВОДОПРОВОД	10.1.1964	06286	гр.Брезник	гр.Брезник	ВОДОПРОВОД въНШЕН	1/1-ОК277а	стомана	150	м.л.	8,9			188,21	
161	15	943	492	ВОДОПРОВОД	10.1.1964	03099	с.Бегуновци	с.Бегуновци	ВОДОПРОВОД въТРЕШЕН	ок 9 - ок 7	етернит	200	м.л.	10			215,01	
162	15	943	493	ОТРАДА КАПТАЖ	10.1.1964	39150	с.Кошарево	с.Кошарево	ОТРАДА			19	м.л.				5,21	
163	15	943	494	ОТРАДА РЕЗЕРВВОАР	10.1.1964	02066	с.Баница	с.Баница	ОТРАДА			80	м.л.				21,93	
164	15	943	495	ОТРАДА КАПТАЖ И РЕЗЕРВВОАР	10.1.1964	11034	с.Видрица	с.Видрица	ОТРАДА			118	м.л.				32,34	
165	15	943	496	КАПТАЖ С ДРЕНАЖ "МАНАСТИРА"	10.1.1965	18349	с.Гърло	с.Гърло	КАПТАЖ		ст.бетон	4	куб. м				260,01	
166	15	943	499	КАПТАЖ С ДРЕНАЖ	10.1.1965	22263	с.Долна Секирна	с.Долна Секирна	КАПТАЖ			2	куб. м				104,69	
167	15	943	503	ВОДОПРОВОД	10.1.1966	06286	гр.Брезник	гр.Брезник	ВОДОПРОВОД въНШЕН	1/1-ОК85а	етернит	150	м.л.	12,5			217,71	
168	15	943	528	ОТРАДА КАПТАЖ "ИЗВОРА"	10.1.1966	30048	с.Завала	с.Завала	ОТРАДА								32,44	
169	15	943	529	ОТРАДА КАПТАЖ "ДО СЕЛОТО"	10.1.1966	87579	с.Ярославици	с.Ярославици	ОТРАДА								35,29	
170	15	943	532	КАПТАЖ С ДРЕНАЖ	10.1.1970	41126	с.Конка	с.Конка	КАПТАЖ		ст.бетон	4	куб. м				92,05	
171	15	943	534	ОТРАДА РЕЗЕРВВОАР	10.1.1970	16382	с.Горна Секирна	с.Горна Секирна	ОТРАДА			60	м.л.				28,60	
172	15	943	535	ОТРАДА КАПТАЖ	10.1.1970	16382	с.Горна Секирна	с.Горна Секирна	ОТРАДА			80	м.л.				38,16	
173	15	943	536	ОТРАДА КАПТАЖ	10.1.1970	16382	с.Горна Секирна	с.Горна Секирна	ОТРАДА			60	м.л.				28,60	
174	15	943	537	ОТРАДА КАПТАЖ	10.1.1970	16382	с.Горна Секирна	с.Горна Секирна	ОТРАДА			40	м.л.				19,08	
175	15	943	538	ОТРАДА РЕЗЕРВВОАР	10.1.1970	87579	с.Ярославици	с.Ярославици	ОТРАДА			50	м.л.				23,84	
176	15	943	540	ОТРАДА РЕЗЕРВВОАР	10.1.1970	39150	с.Кошарево	с.Кошарево	ОТРАДА			200	м.л.				95,38	

№ по ред	№ на район	Бал. с/ка	Имя №	Описание на актива	Дата на въвеждане	Код на изследователско място	Местоположение на актива (адрес)	Обслужва (заведено)	Вид на съоръжението (актив)	От.....до....	Технически параметри на актива				Документ за собственост (№/Дата)	Балансова с/с (№.)		Забележка
											Вид материал	Площ		Диаметър /см/		ПДС, съгл. чл.13 и чл. 15	ПОС, съгл. чл. 19	
												Дължина	кв.м					
1	2	3	4	5	6	7	8	9	10	11	12	13	14	15	16	17	18	19
177	15	943	546	ОГРАДА КАПТАЖ "ДО СЕПОТО"	10.1.1970	67163	с.Славовци	с.Славовци	ОГРАДА				м.л.				114,45	
178	15	943	548	ОГРАДА КАПТАЖ	10.1.1970	22263	с.Долна Секирна	с.Долна Секирна	ОГРАДА			64	м.л.				30,53	
179	15	943	549	ОГРАДА РЕЗЕРВОАР	10.1.1970	03099	с.Бегуновци	с.Бегуновци	ОГРАДА			112	м.л.				53,40	
180	15	943	550	ОГРАДА КАПТАЖ	10.1.1970	67163	с.Славовци	с.Славовци	ОГРАДА			146	м.л.				69,61	
181	15	943	551	ОГРАДА РЕЗЕРВОАР	10.1.1970	68833	с.Становци	с.Становци	ОГРАДА			40	м.л.				36,18	
182	15	943	552	ВОДОПРОВОД	10.1.1970	16382	с.Горна Секирна	с.Горна Секирна	ВОДОПРОВОД ВЪТРЕШЕН		етернит	210		8			316,54	
183	15	943	567	ЧЕРПАТЕЛЕН РЕЗЕРВОАР	10.1.1972	06286	гр.Брезник	гр.Брезник	РЕЗЕРВОАР		ст.бетон	5	куб. м				56,94	
184	15	943	568	КАПТАЖ СЪСРЕДОТОЧЕН "ПРОЧА"	10.1.1972	16382	с.Горна Секирна	с.Горна Секирна	КАПТАЖ		ст.бетон	4	куб. м				101,03	
185	15	943	569	КАПТАЖ СЪСРЕДОТОЧЕН		16382	с.Горна Секирна	с.Горна Секирна	КАПТАЖ		ст.бетон	1	куб. м				98,63	
186	15	943	570	КАПТАЖ СЪСРЕДОТОЧЕН "ПРОСЕНИЦА"	10.1.1972	16382	с.Горна Секирна	с.Горна Секирна	КАПТАЖ		ст.бетон	4	куб. м				98,40	
187	15	943	571	КАПТАЖ СЪСРЕДОТОЧЕН "РАЙЧОВИЦА"	10.1.1972	16382	с.Горна Секирна	с.Горна Секирна	КАПТАЖ		ст.бетон	4	куб. м				99,31	
188	15	943	572	КАПТАЖ СЪСРЕДОТОЧЕН "РАЙЧОВИЦА"	10.1.1972	16382	с.Горна Секирна	с.Горна Секирна	КАПТАЖ		ст.бетон	4	куб. м				112,78	
189	15	943	573	КАПТАЖ СЪСРЕДОТОЧЕН "КОЧАНЕ"	10.1.1972	16382	с.Горна Секирна	с.Горна Секирна	КАПТАЖ		ст.бетон	4	куб. м				112,78	
190	15	943	574	КАПТАЖ СЪСРЕДОТОЧЕН "КОЧАНЕ"	10.1.1972	16382	с.Горна Секирна	с.Горна Секирна	КАПТАЖ		ст.бетон	4	куб. м				99,96	
191	15	943	574	КАПТАЖ СЪСРЕДОТОЧЕН "ВАРИЧЕ 1И2"	10.1.1972	22263	с.Долна Секирна	с.Долна Секирна	КАПТАЖ		ст.бетон	4	куб. м					
192	15	943	575	КАПТАЖ СЪСРЕДОТОЧЕН "ТОЛЯМ И МАЛЪКЪ ИЗВОР"	10.1.1972	22263	с.Долна Секирна	с.Долна Секирна	КАПТАЖ		ст.бетон	4	куб. м				50,44	
193	15	943	576	КАПТАЖ СЪСРЕДОТОЧЕН "КАМЕННИЦА"	10.1.1972	22263	с.Долна Секирна	с.Долна Секирна	КАПТАЖ		ст.бетон	4	куб. м				49,03	
194	15	943	578	ВОДОПРОВОД	10.1.1972	06286	гр.Брезник	гр.Брезник	ВОДОПРОВОД ВЪТРЕШЕН	ОК115-ОК127	етернит	150	м.л.	8			225,55	
195	15	943	582	ВОДОПРОВОД	10.1.1972	06286	гр.Брезник	гр.Брезник	ВОДОПРОВОД ВЪТРЕШЕН	ОК124-ОК276	пацинкован	50	м.л.	5			53,10	
196	15	943	591	ВОДОПРОВОД	10.1.1972	06286	гр.Брезник	гр.Брезник	ВОДОПРОВОД ВЪТРЕШЕН	ОК276-ОК300	пацинкован	300 м	м.л.	2,5			36,44	
197	15	943	591	ВОДОПРОВОД	10.1.1972	06286	гр.Брезник	гр.Брезник	ВОДОПРОВОД ВЪТРЕШЕН	ОК297-ОК292	пацинкован	80	м.л.	2,5				
198	15	943	610	ОГРАДА КАПТАЖ	10.1.1972	39855	с.Кривонос	с.Кривонос	ОГРАДА			94	м.л.				46,38	
199	15	943	611	ОГРАДА РЕЗЕРВОАР	10.1.1972	17796	с.Режанци	с.Режанци	ОГРАДА			70	м.л.				34,53	
200	15	943	612	ОГРАДА КАПТАЖ	10.1.1972	39517	с.Красава	с.Красава	ОГРАДА			40	м.л.				19,73	
201	15	943	613	ОГРАДА РЕЗЕРВОАР	10.1.1972	17796	с.Режанци	с.Режанци	ОГРАДА			220	м.л.				108,53	
202	15	943	614	ОГРАДА КАПТАЖ	10.1.1972	22263	с.Долна Секирна	с.Долна Секирна	ОГРАДА			60	м.л.				29,60	
203	15	943	615	ОГРАДА РЕЗЕРВОАР	10.1.1972	52324	с.Ноевици	с.Ноевици	ОГРАДА			202	м.л.				99,67	
204	15	943	616	ОГРАДА РЕЗЕРВОАР	10.1.1972	03099	с.Бегуновци	с.Бегуновци	ОГРАДА			58	м.л.				28,60	
205	15	943	619	ВОДОПРОВОД	10.1.1972	39517	с.Красава	с.Красава	ВОДОПРОВОД ВЪТРЕШЕН	ок 14 - ок 3	етернит	90	м.л.	8			138,23	
206	15	943	620	ВОДОПРОВОД	10.1.1972	22263	с.Долна Секирна	с.Долна Секирна	ВОДОПРОВОД ВЪТРЕШЕН		пацинкован	200	м.л.	5			95,93	
207	15	943	622	ОГРАДА РЕЗЕРВОАР	10.1.1972	65084	с.Садовик	с.Садовик	ОГРАДА			50	м.л.				39,92	
208	15	943	625	ОГРАДА КАПТАЖ	10.1.1972	68833	с.Становци	с.Становци	ОГРАДА			200	м.л.				98,66	
209	15	943	626	ОГРАДА КАПТАЖ	10.1.1972	22263	с.Долна Секирна	с.Долна Секирна	ОГРАДА			72					35,53	
210	15	943	630	КАПТАЖ "БОБЛЕВИЦА"	10.1.1980	65084	с.Садовик	с.Садовик	КАПТАЖ		ст.бетон	4	куб. м	8			197,15	
211	15	943	634	КАПТАЖ "БЪЧВАРЪЦ 1"	10.1.1980	67163	с.Славовци	с.Славовци	КАПТАЖ		ст.бетон	4	куб. м				196,85	
212	15	943	638	КАПТАЖ "ГРУБНИТЕ"	10.1.1980	06639	с.Брусник	с.Брусник	КАПТАЖ		ст.бетон	4	куб. м				143,20	
213	15	943	643	КАПТАЖ ИЗВОРКА МОТИЛА 2"	10.1.1980	06313	с.Брезнишки извор	с.Брезнишки извор	КАПТАЖ		ст.бетон	4	куб. м				287,85	

№ по ред	№ на район	Бил. с/ка	Инв.№	Описание на актива	Дата на въвеждане	Код на наследено място	Местоположение на актива (адрес)	Обслужва (заведено)	Вид на съоръжение-много (активен)	От.....до....	Технически параметри на актива			Документ за собственост (№/дата)	Балансова сг/сг (лв.)		Забележка	
											Вид материал	Площ			Диаметър /см/	свгг.чл.13 и чл. 15		ПОС, свгг.чл. 19
												Дължина	кв.м					
1	2	3	4	5	6	7	8	9	10	11	12	13	14	15	16	17	18	19
214	15	943	644	КАПТАЖ "ИЗВОРСКА МОЛЛА 3"	10.1.1980	06313	с. Брезнишки извор	с. Брезнишки извор	КАПТАЖ		ст бетон	4	куб. м				287,85	
215	15	943	659	КАПТАЖ "ВОДИНИ КАМЪК" ДУШИНИ	10.1.1980	24205	с. Душинци	с. Душинци	КАПТАЖ		ст бетон	4	куб. м				158,14	
216	15	943	660	КАПТАЖ "ЛЕСНОСВ ДОЛ" ДУШИНИ	10.1.1980	24205	с. Душинци	с. Душинци	КАПТАЖ		ст бетон	4	куб. м				158,14	
217	15	943	663	КАПТАЖ "ДОЛГА ЛИВАДА"	10.11.1983	16382	с.Горна Секирна	с.Горна Секирна	ВОДОПРОВОД въТРЕШЕН	от 1/164 до 1/166	етернит	210	куб. м	8			196,41	
218	15	943	663	КАПТАЖ "ДОЛГА ЛИВАДА"	10.11.1983	16382	с.Горна Секирна	с.Горна Секирна	КАПТАЖ		ст бетон	4	куб. м					
219	15	943	669	ОПРАДА РЕЗЕРВОАР	10.11.1983	02066	с.Бабица	с.Бабица	ОПРАДА								193,39	
220	15	943	670	РЕЗЕРВОАР ЧЕРПАТЕЛЕН	10.1.1984	02066	с.Бабица	с.Бабица	РЕЗЕРВОАР		ст бетон	25	куб.м.				489,96	
221	15	943	671	КАПТАЖ БАБИЦА	10.1.1984	02066	с.Бабица	с.Бабица	КАПТАЖ		ст бетон	4	куб.м.				342,44	
222	15	943	672	ВОДОПРОВОД	10.1.1984	11034	с. Вигрица	с.Вигрица	ВОДОПРОВОД въТРЕШЕН		етернит	30	м.л.	8			84,83	
223	15	943	677	ОПРАДА ПОМПЕНА СТАНЦИЯ	10.1.1984	11034	с. Вигрица	с.Вигрица	ОПРАДА			138					139,94	
224	15	943	678	ОПРАДА РЕЗЕРВОАР	10.1.1984	11034	с. Вигрица	с.Вигрица	ОПРАДА			102	м.л.				103,43	
225	15	943	681	ВОДОПРОВОД	10.1.1985	11034	с. Вигрица	с. Вигрица	ВОДОПРОВОД въТРЕШЕН	от 1/92 до 1/5	стомана	30	м.л.	10,9			251,84	
226	15	943	692	ОПРАДА КАПТАЖ И РЕЗЕРВОАР	10.1.1985	68833	с. Станьовци	с. Станьовци	ОПРАДА								430,15	
227	15	943	693	ВОДОПРОВОД	10.1.1988	68833	с. Станьовци	с. Станьовци	ВОДОПРОВОД въТРЕШЕН	ок 34 - ок 33	етернит	60	м.л.	6			165,27	
228	15	943	713	ВОДОПРОВОД	10.1.1989	06286	гр. Брезник	гр.Брезник	ВОДОПРОВОД въТРЕШЕН	ОК212-ОК2126	етернит	100	м.л.	10			378,25	
229	15	943	759	ВОДОПРОВОД	10.1.1995	67163	с. Слаковци	с. Слаковци	ВОДОПРОВОД въТРЕШЕН	ок 107 - ок 164	етернит	300	м.л.	8			161,10	
230	15	943	759	ВОДОПРОВОД	10.1.1995	67163	с. Слаковци	с. Слаковци	ВОДОПРОВОД въТРЕШЕН		етернит	550	м.л.	10				
231	15	943	759	ВОДОПРОВОД	10.1.1995	67163	с. Слаковци	с. Слаковци	ВОДОПРОВОД въТРЕШЕН	ок 111 - ок 112	етернит	250	м.л.	8				
232	15	943	760	РЕЗЕРВОАР ЧЕРПАТЕЛЕН	10.1.1995	67163	с. Слаковци	с. Слаковци	РЕЗЕРВОАР ЧЕРПАТЕЛЕН		ст бетон	10	куб. м				15,35	
233	15	943	761	ВОДОПРОВОД	10.1.1995	67163	с. Слаковци	с. Слаковци	ВОДОПРОВОД въТРЕШЕН	от 1/8 до 1/84	стомана	930	м.л.	10			221,67	
234	15	943	763	ВОДОПРОВОД	10.1.1995	67163	с. Слаковци	с. Слаковци	ВОДОПРОВОД въТРЕШЕН	от 1/84 до ок 15	етернит	250	м.л.	10			158,67	
235	15	943	791	ВОДОПРОВОД	10.11.1995	68059	с. Сопица	с. Сопица	ВОДОПРОВОД въТРЕШЕН	от 1/9 до 1/111	стомана	320	м.л.	10			463,73	
236	15	943	793	ОПРАДА ПОМПЕНА СТАНЦИЯ И ЧР	10.11.1995	68059	с. Сопица	с. Сопица	ОПРАДА								192,70	
237	15	943	794	КАПТАЖ "КОКОТАЛО"	10.12.1995	22263	с. Долна Секирна	с. Долна Секирна	КАПТАЖ		ст бетон	4	каб.м.				259,28	
238	15	943	4325	ЕЛ ПОМПА 4 МТ 25 X 2	10.12.1995	02066	с.Бабица, ПС	с.Бабица, ПС	ЕЛ ПОМПА								71,88	
239	15	943	4326	ЕЛ ТАБЛО СТОЯЩО	10.12.1995	02066	с.Бабица, ПС	с.Бабица, ПС	ЕЛ ТАБЛО								296,98	
240	15	943	4330	ПОМПА 7 МТ 32 X 6	10.12.1995	06286	гр.Брезник, ПС Бърдого	гр.Брезник, ПС Бърдого	ЕЛ ПОМПА								156,97	
241	15	943	4333	ЕЛ ТАБЛО	10.12.1995	11034	с.Вигрица, ПС	с.Вигрица, ПС	ЕЛ ТАБЛО								24,57	
242	15	943	4337	ЕЛ ТАБЛО БЕГУНОВЦИ	10.12.1995	03099	с.Бегуновци, ПС	с.Бегуновци, ПС	ЕЛ ТАБЛО								13,64	
243	15	943	4380	ПОМПА 4 МТ 25 X 2	10.12.1995	67163	с.Слаковци, ПС	с.Слаковци, ПС	ЕЛ ПОМПА								321,17	
244	15	943	4382	ЕЛ ТАБЛО С ЕЛЕКТРОМЕР	10.12.1995	67163	с.Слаковци, ПС	с.Слаковци, ПС	ЕЛ ТАБЛО С ЕЛЕКТРОМЕР								128,47	
245	15	943	4394	ПОМПА 3 МТ 18 X 5	10.12.1995	68059	с.Сопица, ПС	с.Сопица, ПС	ЕЛ ПОМПА								205,54	
246	15	943	4395	ЕЛ ТАБЛО С ЕЛЕКТРОМЕР	10.12.1995	68059	с.Сопица, ПС	с.Сопица, ПС	ЕЛ ТАБЛО С ЕЛЕКТРОМЕР								154,17	
247	15	943	803	ХИОРЕН АПАРАТ	10.12.1995	22263	с. Долна Секирна	с. Долна Секирна	ВОД ОБОРУДВАНЕ								9,21	
248	15	943	765	РЕВИЗИОННА ШАХТА	10.01.1995 г.	06286	гр. Брезник	гр. Брезник	РЕВИЗИОННА ШАХТА		БЕТОН			0			163,28	
249	15	943	766	РЕВИЗИОННА ШАХТА	10.01.1995 г.	06286	гр. Брезник	гр. Брезник	РЕВИЗИОННА ШАХТА		БЕТОН			0			163,27	
250	15	943	767	РЕВИЗИОННА ШАХТА	10.01.1995 г.	06286	гр. Брезник	гр. Брезник	РЕВИЗИОННА ШАХТА		БЕТОН			0			163,27	

№ по ред	№ на район	Бал. с/ка	Име №	Описание на актива	Дата на въвеждане	Код на населено място	Местоположение на актива (адрес)	Обслужва (заведено)	Вид на съоръжението (актив)	От.....до....	Технически параметри на актива				Документ за собственост (№/Дата)	Балансова с/с/ст (№в.)		Забележка
											Вид материал	Площ		Диаметър /см/		ПДС, съгл. чл.13 и чл. 15	ПДС, съгл. чл. 19	
												Обем	кв.м					
1	2	3	4	5	6	7	8	9	10	11	12	13	14	15	16	17	18	19
251	15	943	768	ОТТОК БЕТОНОВИ ТРЪБИ	10.01.1995 г.	06286	гр.Брезник	гр.Брезник	ОТТОК		БЕТОН	20	м.л.	20			241,44	
252	15	943	769	ОТТОК БЕТОНОВИ ТРЪБИ	10.01.1995 г.	06286	гр.Брезник	гр.Брезник	ОТТОК		БЕТОН	20	м.л.	20			241,41	
253	15	943	770	ОТТОК БЕТОНОВИ ТРЪБИ	10.01.1995 г.	06286	гр.Брезник	гр.Брезник	ОТТОК		БЕТОН	20	м.л.	20			241,41	
254	15	943	771	СТРАДНО ОТКЛОНЕНИЕ	10.01.1995 г.	06286	гр.Брезник	гр.Брезник	СТРАДНО ОТКЛОНЕНИЕ		БЕТОН	48	м.л.	20			12,35	
255	15	943	772	СТРАДНО ОТКЛОНЕНИЕ	10.01.1995 г.	06286	гр.Брезник	гр.Брезник	СТРАДНО ОТКЛОНЕНИЕ		БЕТОН	48	м.л.	20			12,29	
256	15	943	773	СТРАДНО ОТКЛОНЕНИЕ	10.01.1995 г.	06286	гр.Брезник	гр.Брезник	СТРАДНО ОТКЛОНЕНИЕ		БЕТОН	48	м.л.	20			12,29	
257	15	943	774	СТРАДНО ОТКЛОНЕНИЕ	10.01.1995 г.	06286	гр.Брезник	гр.Брезник	СТРАДНО ОТКЛОНЕНИЕ		БЕТОН	48	м.л.	20			12,29	
258	15	943	775	СТРАДНО ОТКЛОНЕНИЕ	10.01.1995 г.	06286	гр.Брезник	гр.Брезник	СТРАДНО ОТКЛОНЕНИЕ		БЕТОН	48	м.л.	20			12,29	
259	15	943	776	СТРАДНО ОТКЛОНЕНИЕ	10.01.1995 г.	06286	гр.Брезник	гр.Брезник	СТРАДНО ОТКЛОНЕНИЕ		БЕТОН	48	м.л.	20			12,29	
260	15	943	777	СТРАДНО ОТКЛОНЕНИЕ	10.01.1995 г.	06286	гр.Брезник	гр.Брезник	СТРАДНО ОТКЛОНЕНИЕ		БЕТОН	48	м.л.	20			12,29	
261	15	943	778	СТРАДНО ОТКЛОНЕНИЕ	10.01.1995 г.	06286	гр.Брезник	гр.Брезник	СТРАДНО ОТКЛОНЕНИЕ		БЕТОН	48	м.л.	20			12,29	
262	15	943	779	СТРАДНО ОТКЛОНЕНИЕ	10.01.1995 г.	06286	гр.Брезник	гр.Брезник	СТРАДНО ОТКЛОНЕНИЕ		БЕТОН	48	м.л.	20			12,29	
263	15	943	780	СТРАДНО ОТКЛОНЕНИЕ	10.01.1995 г.	06286	гр.Брезник	гр.Брезник	СТРАДНО ОТКЛОНЕНИЕ		БЕТОН	48	м.л.	20			12,29	
264	15	943	781	СТРАДНО ОТКЛОНЕНИЕ	10.01.1995 г.	06286	гр.Брезник	гр.Брезник	СТРАДНО ОТКЛОНЕНИЕ		БЕТОН	48	м.л.	20			12,29	
265	15	943	782	СТРАДНО ОТКЛОНЕНИЕ	10.01.1995 г.	06286	гр.Брезник	гр.Брезник	СТРАДНО ОТКЛОНЕНИЕ		БЕТОН	48	м.л.	20			12,29	
266	15	943	783	СТРАДНО ОТКЛОНЕНИЕ	10.01.1995 г.	06286	гр.Брезник	гр.Брезник	СТРАДНО ОТКЛОНЕНИЕ		БЕТОН	48	м.л.	20			12,29	
267	15	943	785	РЕВИЗИОННА ШАХТА	10.01.1995 г.	06286	гр.Брезник	гр.Брезник	РЕВИЗИОННА ШАХТА		БЕТОН			10			12,84	
268	15	943	787	РЕВИЗИОННА ШАХТА	10.01.1995 г.	06286	гр.Брезник	гр.Брезник	РЕВИЗИОННА ШАХТА		БЕТОН			10			126,45	
269	15	943	788	РЕВИЗИОННА ШАХТА	10.01.1995 г.	06286	гр.Брезник	гр.Брезник	РЕВИЗИОННА ШАХТА		БЕТОН			10			126,46	
Обща стойност на забалансовите активи за общината:																0,00	281 026,15	
Обща стойност на активите за общината:																0,00	612 097,64	

О К О Н Ч А Т Е Л Е Н П Р О Т О К О Л

за разпределение на собствеността на активите - ВиК системи и съоръжения между държавата и община Земен съгласно чл. 13, чл. 15 и чл. 19 от Закона за водите

I. Настоящият окончателен протокол се изготвя на основание § 9, ал. 5 от Преходните и заключителни разпоредби към Закона за изменение и допълнение на Закона за водите (ПЗР към ЗИД на ЗВ), (обн. ДВ, бр. 103 от 29.11.2013 г.), за окончателно разпределение на собствеността на активите - ВиК системи и съоръжения, публична държавна собственост (ПДС) и публична общинска собственост (ПОС), съгласно чл. 13, чл. 15 и чл. 19 от ЗВ, на територията на община Земен, в обособената територия на ВиК оператора „Водоснабдяване и канализация“ ООД - Перник, гр. Перник.

II. С настоящия окончателен протокол страните утвърждават Протокол за разпределение на собствеността на активите - ВиК системи и съоръжения, между държавата и община Земен към 31.12.2013 г., съгласуван от община Земен, на основание § 9, ал. 4 от ПЗР към ЗИД на ЗВ (Приложение I към този окончателен протокол), при съответна актуализация съгласно Списък – актуализация към окончателен протокол за разпределение на собствеността на активите - ВиК системи и съоръжения между държавата и община Земен, съгласно чл. 13, чл. 15 и чл. 19 от Закона за водите, към 31.12.2014 г. (Приложение II към този окончателен протокол).

III. Публична държавна собственост:

1. Общата стойност към 31.12.2013 г. на активите - ВиК системи и съоръжения, публична държавна собственост на територията на община Земен, в обособената територия на ВиК оператора „Водоснабдяване и канализация“ ООД - Перник, гр. Перник, е 0,00 хил. лв. (Приложение I към този окончателен протокол).

2. Общата стойност към 31.12.2013 г. на активите - ВиК системи и съоръжения, публична държавна собственост на обособената територия на ВиК оператора „Водоснабдяване и канализация“ ООД - Перник, гр. Перник, бракуваните през 2014 г., е 0,00 хил. лв. (Приложение II към този окончателен протокол).

3. Общата стойност към 31.12.2014 г. на новоизградените през 2014 г. активи - ВиК системи и съоръжения публична държавна собственост, на територията на община Земен, в обособената територия на ВиК оператора „Водоснабдяване и канализация“ ООД - Перник, гр. Перник е 0,00 хил. лв. (Приложение II към този окончателен протокол).

IV. Публична общинска собственост:

1. Общата стойност към 31.12.2013 г. на активите - ВиК системи и съоръжения публична общинска собственост, на територията на община Земен, в обособената територия на ВиК оператора „Водоснабдяване и канализация“ ООД - Перник, гр. Перник, е 2 015,10 хил. лв. (Приложение I към този окончателен протокол).



2. Общата стойност към 31.12.2013 г. на активите - ВиК системи и съоръжения публична общинска собственост, на обособената територия на ВиК оператора „Водоснабдяване и канализация“ ООД - Перник, гр. Перник, бракуваните през 2014 г., е 0,00 хил. лв. (Приложение II към този окончателен протокол).

3. Общата стойност към 31.12.2014 г. на новоизградените през 2014 г. активи - ВиК системи и съоръжения публична общинска собственост, на територията на община Земен, в обособената територия на ВиК оператора „Водоснабдяване и канализация“ ООД - Перник, гр. Перник, е 0,00 хил. лв. (Приложение II към този окончателен протокол).

Неразделна част от настоящия окончателен протокол са:

1. Приложение I - Протокол за разпределение на собствеността на активите - ВиК системи и съоръжения между държавата и община Земен към 31.12.2013 г., съгласуван от община Земен на основание § 9, ал. 4 от ПЗР към ЗИД на ЗВ;

2. Приложение II - Списък – актуализация към окончателен протокол за разпределение на собствеността на активите - ВиК системи и съоръжения между държавата и община Земен, съгласно чл. 13, чл. 15 и чл. 19 от Закона за водите, към 31.12.2014 г.

ЛИЛЯНА ПАВЛОВА

**МИНИСТЪР НА РЕГИОНАЛНОТО
РАЗВИТИЕ И БЛАГОУСТРОЙСТВОТО**

Дата ..03.03.2016г.



ДИМИТЪР СОТИРОВ

**КМЕТ НА ОБЩИНА
ЗЕМЕН**

Дата ..08.02.2016г.



ПРОТОКОЛ

за разпределение на собствеността на активите - ВиК системи и съоръжения между държавата и община Земен, намираща се в обособената територия на основание чл.13, ал.1, т.1,2,3,5,6,7 и ал.2, чл.15, чл.15а и чл.19, ал.1, т.4, букви „а“, „б“, „в“, „г“ и „д“ и т.5 и ал. 2 от Закона за водите

Днес, на основание §9, ал.4 от Преходните и заключителни разпоредби към Закона за изменение и допълнение на Закона за водите (ЗИД на ЗВ), (обн. ДВ, бр.103 от 29.11.2013 г.) се подписа протокол между - министър на регионалното развитие и Димитър Сотиров - кмет на община Земен и - председател на общинския съвет на община Земен за съгласуване на разпределението на собствеността на активите - ВиК системи и съоръжения, като активи публична държавна собственост (ПДС) и/или публична общинска собственост (ПОС), съгласно ЗВ между държавата и общината на обособената територия на В и К оператор "ВиК" ООД - гр. Перник, както следва:

I. Активи - публична държавна собственост, съгласно ЗВ в сила от 28.01.2000 г., (обн. ДВ, бр.67 от 27 юли 1999 г., изм. ДВ, бр.47 от 23.06.2009 г., изм.ДВ, бр.61 от 06.08.2010 г.)

A. ВиК системи и съоръжения – публична държавна собственост, включени в активите на ВиК оператора на територията на община Земен на обща стойност 0,00 хил. лв., и по видове, представени от ВиК оператора съгласно приложения - образци на МРР от № 4 до № 11 към писмо изх. №91-00-149 от 11.12.2013 на МРР в т. число както следва:


1.1.1. Комплексните и значимите язовири съгласно приложение № 1 към чл.13, ал.1, т.1 от ЗВ, които са публична държавна собственост, включително водохранилищата им до най-високо водно ниво, прилежащите им съоръжения и събирателните им деривации на стойност 0,00 хил. лв., съгласно Приложение № 4.

1.1.2. Съоръженията и устройствата – недвижими имоти, за измерване на количеството и качеството на водите - публична държавна собственост по смисъла на чл.13, ал.1, т.2 от Закона за водите на стойност 0,00 , хил. лв., съгласно Приложение № 5.

1.1.3. Системите и съоръженията за предпазване от вредното въздействие на водите, изградени с държавни средства - защитни диги, корекции на реки и отводнителните системи, с изключение на тези по чл.19, ал.1, т.4, буква "г" - публична държавна собственост по смисъла на чл.13, ал.1, т.3 от Закона за водите на стойност 0,00 хил.лв., съгласно Приложение № 6.

1.1.4. Водоснабдителните системи или части от тях, чрез които се доставя вода до уличните водопроводни мрежи за потребителите на територията на повече от една община - публична държавна собственост по смисъла на чл.13, ал.1, т.5 от Закона за водите, на стойност 0,00 хил.лв., съгласно Приложение № 7.

11



1.1.5. Пречиствателни станции или съоръжения и съоръженията за обеззаразяване на вода за питейно-битови цели и обществени нужди, за производствени, промишлени и други дейности с търговски характер, когато са предназначени за потребителите на повече от една община - публична държавна собственост по смисъла на чл.13, ал.1, т.6 от Закона за водите *на стойност 0,00 хил.лв., съгласно Приложение № 8.*

1.1.6. Отвеждащите канализационни колектори с прилежащите им съоръжения и пречиствателните станции и съоръжения за отпадъчни води, които обслужват потребителите на територията на повече от една община - публична държавна собственост по смисъла на чл.13, ал.1, т.7 от Закона за водите *на стойност 0,00 хил.лв., съгласно Приложение № 9.*

1.1.7. Земята, заета от пояс I на санитарно-охранителните зони на водоизточниците и съоръженията за питейно-битово водоснабдяване, публична държавна собственост по смисъла на чл. 15 от Закона за водите *на стойност 0,00 хил.лв., съгласно Приложение №10.*

1.1.8. Сградните водопроводни инсталации и вътрешните водопроводни мрежи и съоръжения, разположени в имотите-собственост на държавата, до измервателните уреди на водопроводните отклонения за присъединяване към уличната водопроводна мрежа и канализационните мрежи и съоръжения, отвеждащи отпадъчните води от тези имоти до ревизионните шахти за присъединяване към уличните канализационни мрежи по смисъла на чл. 15а от Закона за водите *на стойност 0,00. хил.лв., съгласно Приложение № 11.*

Б. ВиК системи и съоръжения – публична държавна собственост, невяключени в активите на ВиК оператора на територията на община Земен на обща стойност 0,00. хил.лв., и по видове, представени от община Земен, съгласно приложение образец № „За-община“, колона 17 към писмо изх. №91-00-154 от 16.12.2013 на МРР.

В. ВиК системи и съоръжения – публична държавна собственост, невяключени в активите на ВиК оператора на територията на община Земен на обща стойност 0,00. хил.лв., и по видове, представени от областния управител на област Перник съгласно приложение образец № „За-областен управител“, колона 17-към писмо изх. №91-00-150 от 13.12.2013 на МРР.

I. ВСИЧКО АКТИВИ ПУБЛИЧНА ДЪРЖАВНА СОБСТВЕНОСТ (А+Б+В) 0,00 хил.лв.

I.а. АКТИВИ ПУБЛИЧНА ДЪРЖАВНА СОБСТВЕНОСТ, (ЗАДБАЛАНСОВИ АКТИВИ) – представени в приложения от № 4 до № 11 на обща стойност 0,00 лв.

II. Активи - публична общинска собственост, съгласно ЗВ в сила от 28.01.2000 г., (обн. ДВ, бр.67 от 27 юли 1999 г., изм. ДВ, бр.47 от 23.06.2009 г., изм.ДВ, бр.61 от 06.08.2010 г.)

Г. ВиК системи и съоръжения – публична общинска собственост, ввяключени в активите на ВиК оператора на територията на община Земен на обща стойност 260, 1 хил. лв. и по видове, представени от ВиК оператора съгласно приложения - образци на МРР от № 12 до № 15 към писмо изх. №91-00-149 от 11.12.2013 на МРР в. т. число както следва:

11



1.1.9. Водоснабдителни системи или части от тях, включващи мрежи и съоръжения за отнемане, пречистване, обеззаразяване, съхраняване и транспортиране на водите, чрез които се доставя вода за потребителите на територията на общината, с изключение на тези по чл.13, ал.1, т.5 и 6, както и уличните разпределителни водоснабдителни мрежи в урбанизираните територии и водопроводните отклонения до измервателните уреди в имотите на потребителите - публична общинска собственост, по смисъла на чл. 19, ал. 1, т. 4, буква „а“ от Закона за водите, които са активни на "ВиК" ООД - гр. Перник на територията на община Земен, на обща стойност 271, 578 900 хил. лв. *съгласно Приложение № 12.*

1.1.10. Уличните канализационни мрежи и дъждоприемните шахти в урбанизираните територии и отвеждащите канализационни колектори с прилежащите им съоръжения и пречиствателните станции и съоръженията за отпадъчни води, които обслужват потребителите на територията на общината, с изключение на тези по чл.13, ал.1, т.7 - публична общинска собственост, по смисъла на чл.19, ал.1, т.4, буква „б“ от Закона за водите, които са активни на "ВиК" ООД - гр.Перник на територията на община Земен, на обща стойност 0,00 хил.лв., *съгласно Приложение № 13.*

1.1.11. Язовирите и микроязовирите, включително намиращите се в процес на изграждане, с изключение на тези по чл.13, ал.1, т.1 и включените в имуществото на търговски дружества, различни от ВиК операторите с държавно и/или общинско участие, както и водохранилищата им до най-високо водно ниво, а също и прилежащите им съоръжения и събирателните им деривации - публична общинска собственост, по смисъла на чл.19, ал.1, т.4, буква „в“ от Закона за водите, които са активни на "ВиК" ООД - гр. Перник на територията на община Земен, на обща стойност 0,00. хил.лв., *съгласно Приложение № 14.*

1.1.12. Земи от пояс I на санитарно-охранителните зони на водоземните съоръжения и съоръженията за водоснабдяване на населените места в общината, с изключение на тези по чл.15 и чл.24, т.11 - публична общинска собственост, по смисъла на чл.19, ал.1, т.5 от Закона за водите, които са активни на "ВиК ООД - гр. Перник на територията на община Земен, на обща стойност 0,00 хил.лв. *съгласно Приложение № 15.*

Д. ВиК системи и съоръжения – публична общинска собственост, невяклучени в активите на ВиК оператора на територията на община Земен на обща стойност 1 743, 5 хил.лв. и по видове, представени от община Земен съгласно приложение образец № „За- община“, колона 18 към писмо изх. № 91-00-154 от 16.12.2013 на МРР.

Е. ВиК системи и съоръжения – публична общинска собственост, невяклучени в активите на ВиК оператора на територията на община Земен на обща стойност 0,00. хил.лв., и по видове, представени от областния управител на област Перник съгласно приложение образец № „За-областен управител, колона 18 към писмо изх. № 91-00-150 от 13.12.2013 на МРР.

II. ВСИЧКО АКТИВИ ПУБЛИЧНА ОБЩИНСКА СОБСТВЕНОСТ (Г+Д+Е) ОБЩА СТОЙНОСТ 2 003,6 ХИЛ.ЛВ.

II.а. АКТИВИ ПУБЛИЧНА ОБЩИНСКА СОБСТВЕНОСТ, (ЗАДБАЛАНСОВИ АКТИВИ)-ПРЕДСТАВЕНИ В ПРИЛОЖЕНИЯ ОТ № 12 ДО № 15 НА ОБЩА СТОЙНОСТ 11,5 ХИЛ.ЛВ.

III. ОБЩО АКТИВИ - В И К СИСТЕМИ И СЪОРЪЖЕНИЯ, ЗА РАЗПРЕДЕЛЕНИЕ МЕЖДУ ДЪРЖАВАТА И ОБЩИНАТА, КОИТО СЕ ПРЕДОСТАВЯТ В УПРАВЛЕНИЕ НА АСОЦИАЦИЯТА ПО В И К НА ОБОСОБЕНАТА ТЕРИТОРИЯ НА ОБЩА СТОЙНОСТ 2 015,1 ХИЛ.ЛВ., В Т. ЧИСЛО:

- ПУБЛИЧНА ДЪРЖАВНА СОБСТВЕНОСТ - 0,00 ХИЛ. ЛВ.
- ПУБЛИЧНА ДЪРЖАВНА СОБСТВЕНОСТ (БЕЗ СТОЙНОСТ - ВКЛЮЧЕНИ В СПИСЪЦИ ОТ № 4 ДО №11)
- ПУБЛИЧНА ОБЩИНСКА СОБСТВЕНОСТ - 2 015,1 ХИЛ. ЛВ.
- ПУБЛИЧНА ОБЩИНСКА СОБСТВЕНОСТ (БЕЗ СТОЙНОСТ - ВКЛЮЧЕНИ В СПИСЪЦИ ОТ № 12 ДО №15)

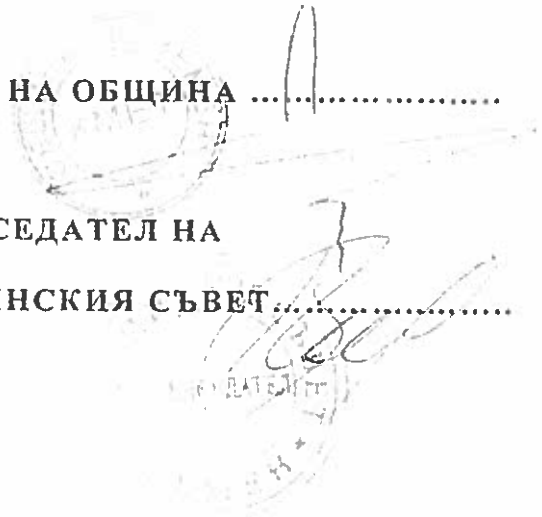
Неразделна част от настоящия протокол за разпределение на собствеността на активите - ВиК системи и съоръжения между държавата и община са:

- 1) От Приложение № 1 до Приложение № 15;
- 2) От Приложение № 1а до Приложение № 15а;
- 3) Приложение № 3-община и Приложение № 3а-община;
- 4) Приложение № 3-областен управител и Приложение № 3а-областен управител;
- 5) Рекапитулация на активи по баланса на "ВиК" ООД - гр. Перник - публична общинска собственост (ПОС) и/или публична държавна собственост (ПДС) в административните граници на община Земен

МИНИСТЪР
НА РЕГИОНАЛНОТО РАЗВИТИЕ

КМЕТ НА ОБЩИНА

ПРЕДСЕДАТЕЛ НА
ОБЩИНСКИЯ СЪВЕТ.....

Приложение II

1

[illegible]

Корекции на собствеността на активите - ВНК системи и съоръжения							
№ на район	Иив. №	Описание на актива	Собственост на Актива към 31.12.2013г. (ПДС, ПОС, корпоративна собственост)	Дата на промяна на предназначението / собствеността	Причина за промяна на предназначението / собствеността	Собственост на Актива към 31.12.2014г. (ПДС, ПОС, корпоративна собственост)	Балансова ст/ст (лв.) към 31.12.2014 г.
						Обща стойност:	0.00
						Обща стойност:	0.00

П Р И Л О Ж Е Н И Е 1
Публични активи

№ по ред	№ на район	Бал. с/на	Име.№	Описание на актива	Дата на въвеждане	Код на населено място	Местоположение на актива (адрес)	Обслужва (заведено)	Вид на съоръжението (актива)	От.....до.....	Технически параметри на актива			Документ за собственост (№/дата)	Балансова ст/ст (лв.)		Забележка	
											Вид материал	Площ	кв.м		Диаметър /см/	ПДС, съгл. чл. 13 и чл. 15		ПОС, съгл. чл. 19
												Дължина	м.лн.					
1	2	3	4	5	6	7	8	9	10	11	12	13	14	15	16	17	18	19
по сметка № 202																		
1	14	202	1965	ПОМПЕНА СТАНЦИЯ " ДИВЛЯ"	29199	20972	с.Дивля	с.Дивля	ПОМПЕНА СТАНЦИЯ		СТ.БЕТОН	102	м.л.		АКТ за приемане и предаване на основни средства от1999г.на основание заповед №ИЛ-58 от05.04.1979г.		538,44	
2	14	202	1966	ПОМПЕНА СТАНЦИЯ "ЕЛОВ ДОЛ"	29199	27320	с.Елов дол	с.Елов дол	ПОМПЕНА СТАНЦИЯ		СТ.БЕТОН/ ТУХЛА	100	кв.м.				538,58	
3	14	202	1967	ПРИСТРОЙКА КЪМ ПС "ЕЛОВ ДОЛ"	29290	27320	с. Елов дол	с.Елов дол	ПРИСТРОЙКА КЪМ ПОМПЕНА СТАНЦИЯ		СТ.БЕТОН/ ТУХЛА	10	кв.м.				70,10	
4	14	202	1968	ХЛОРАТОРНА СТРАДА, БЛАГЕШНИЦА	31695	04340	с.Благешница	с.Благешница	ХЛОРАТОРНО			20	кв.м.				178,62	
5	14	202	1969	ПОМПЕНА СТАНЦИЯ "АГАЛИЯ"	10.12.1982	30778	гр.Земен	гр.Земен	ПОМПЕНА СТАНЦИЯ		СТОМАНОВЕТОН	100	кв.м.				10 888,95	
6	14	202	2139	ХЛОРАТОРНО ПОМЕЩЕНИЕ Г. ГЛЮГОВ	32487	16170	с.Горна Глоговица	с.Горна Глоговица	ХЛОРАТОРНО			9	кв.м.				152,55	
Общо по сметка 202												0,00	12 367,24					
по сметка: № 203 Машини и оборудване																		
1	14	203	2156	ЕЛ.ПРОВОД, 20 кв, ПС АГАЛИЯ	30295	30778	гр.Земен, ПС"Агалия"	гр.Земен	ЕЛ.ПРОВОД			2166	м.л.				0,00	
2	14	203	5842	ПОМПЕН АРРЕГАТ МВИ 3212	40654	30778	гр.Земен, ПС"Агалия"	гр.Земен	ПОМПЕН АРРЕГАТ								1 903,31	
3	14	203	5864	ПОМПЕН АРРЕГАТ МВИ3212	40689	30778	гр.Земен, ПС"Агалия"	гр.Земен	ПОМПЕН АРРЕГАТ								1 971,28	
4	14	203	5987	СОНДАЖЕН ДВИГАТЕЛ 405407405	41478	20973	с.Дивля, ПС"Дивля"	с.Дивля	СОНДАЖЕН АРРЕГАТ								875,48	
5	14	203	5990	ПОМПЕН АРРЕГАТ 2622	41501	20974	с.Дивля, ПС"Дивля"	с.Дивля	ПОМПЕН АРРЕГАТ								3 464,98	
Общо по сметка 203												0,00	8 215,05					
по сметка: № 204 Съоръжения																		
1	14	204	1978	ВОДОПРОВОД	14986	16167	с. Горна Врабча	с. Горна Врабча	ВОДОПРОВОД	ВЪТРЕШЕН	СТОМАНА	1070	м.л.	5			166,57	
2	14	204	1979	ВОДОПРОВОД	14986	22054	с.Долна Врабча	с.Долна Врабча	ВОДОПРОВОД	ВЪТРЕШЕН	ОК40 - ОК30	816	м.л.	6			290,16	
3	14	204	1979	ВОДОПРОВОД	14986	22054	с.Долна Врабча	с.Долна Врабча	ВОДОПРОВОД	ВЪТРЕШЕН	ОК40 - ОК40'	500	м.л.	6				
4	14	204	1979	ВОДОПРОВОД	14986	22054	с.Долна Врабча	с.Долна Врабча	ВОДОПРОВОД	ВЪТРЕШЕН	ОК40 - ОК11	1500	м.л.	8				
5	14	204	1979	ВОДОПРОВОД	14986	22054	с.Долна Врабча	с.Долна Врабча	ВОДОПРОВОД	ВЪТРЕШЕН	ОК13 - ОК28	300	м.л.	8				
6	14	204	2002	ВОДОПРОВОД	21560	30778	гр.Земен	гр.Земен	ВОДОПРОВОД	ВЪТРЕШЕН	ОК173 - ОК177	100	м.л.	6			260,93	
7	14	204	2002	ВОДОПРОВОД	21560	30778	гр.Земен	гр.Земен	ВОДОПРОВОД	ВЪТРЕШЕН	ОК73 - ОК109	400	м.л.	6				
8	14	204	2002	ВОДОПРОВОД	21560	30778	гр.Земен	гр.Земен	ВОДОПРОВОД	ВЪТРЕШЕН	ОК109 - ОК109'	100	м.л.	6				
9	14	204	2003	ВОДОПРОВОД	21560	30778	гр.Земен	гр.Земен	ВОДОПРОВОД	ВЪТРЕШЕН	СТОМАНА	1300	м.л.	5			566,18	
10	14	204	2004	ВОДОПРОВОД	21560	30778	гр.Земен	гр.Земен	ВОДОПРОВОД	ВЪТРЕШЕН	ОК37 - ОК269	974	м.л.	7			501,94	
11	14	204	2006	ВОДОПРОВОД	21560	30778	гр.Земен	гр.Земен	ВОДОПРОВОД	ВЪТРЕШЕН	ОК37 - ОК40	200	м.л.	8			996,45	
12	14	204	2006	ВОДОПРОВОД	21560	30778	гр.Земен	гр.Земен	ВОДОПРОВОД	ВЪТРЕШЕН	ОК40 - ОК49	150	м.л.	8				
13	14	204	2006	ВОДОПРОВОД	21560	30778	гр.Земен	гр.Земен	ВОДОПРОВОД	ВЪТРЕШЕН	ОК49 - ОК53	400	м.л.	8				
14	14	204	2006	ВОДОПРОВОД	21560	30778	гр.Земен	гр.Земен	ВОДОПРОВОД	ВЪТРЕШЕН	ОК53 - ОК53'	150	м.л.	8				

№ по ред.	№ на район	Бал. с/ка	Иив.№	Описание на актива	Дата на въвеждане	Код на населено място	Местоположение на актива (адрес)	Обслужва (заведено)	Вид на съоръже-нието (активна)	От.....до....	Технически параметри на актива			Документ за собственост (№/дата)	Балансова сг/сг (лв.)		Забележка	
											Вид материал	Площ			Диаметър /см/	ПДС, сг/л. чл. 13 и чл. 15		ПОС, сг/л. чл. 19
												Дължина	кв.м					
1	2	3	4	5	6	7	8	9	10	11	12	13	14	15	16	17	18	19
15	14	204	2006	ВОДОПРОВОД	21560	30778	гр.Земен	гр.Земен	ВОДОПРОВОД ВЪТРЕШЕН	ОК25 - ОК2	ЕТЕРНИТ	600	м.л.	8				
16	14	204	2006	ВОДОПРОВОД	21560	30778	гр.Земен	гр.Земен	ВОДОПРОВОД ВЪТРЕШЕН	ОК2 - ОК2'	ЕТЕРНИТ	150	м.л.	8				
17	14	204	2006	ВОДОПРОВОД	21560	30778	гр.Земен	гр.Земен	ВОДОПРОВОД ВЪТРЕШЕН	ОК2' - ОК2"	ЕТЕРНИТ	215	м.л.	8				
18	14	204	2006	ВОДОПРОВОД	21560	30778	гр.Земен	гр.Земен	ВОДОПРОВОД ВЪТРЕШЕН	ОК298 - ОК348	ЕТЕРНИТ	150	м.л.	8				
19	14	204	2006	ВОДОПРОВОД	21560	30778	гр.Земен	гр.Земен	ВОДОПРОВОД ВЪТРЕШЕН	ОК348 - ОК369	ЕТЕРНИТ	150	м.л.	8				
20	14	204	2006	ВОДОПРОВОД	21560	30778	гр.Земен	гр.Земен	ВОДОПРОВОД ВЪТРЕШЕН	ОК369 - ОК369'	ЕТЕРНИТ	100	м.л.	8				
21	14	204	2006	ВОДОПРОВОД	21560	30778	гр.Земен	гр.Земен	ВОДОПРОВОД ВЪТРЕШЕН	ОК369 - ОК369"	ЕТЕРНИТ	150	м.л.	8				
22	14	204	2006	ВОДОПРОВОД	21560	30778	гр.Земен	гр.Земен	ВОДОПРОВОД ВЪТРЕШЕН	ОК368 - ОК364	ЕТЕРНИТ	50	м.л.	8				
23	14	204	2006	ВОДОПРОВОД	21560	30778	гр.Земен	гр.Земен	ВОДОПРОВОД ВЪТРЕШЕН	ОК348 - ОК349	ЕТЕРНИТ	50	м.л.	8				
24	14	204	2006	ВОДОПРОВОД	21560	30778	гр.Земен	гр.Земен	ВОДОПРОВОД ВЪТРЕШЕН	ОК349 - ОК365	ЕТЕРНИТ	150	м.л.	8				
25	14	204	2006	ВОДОПРОВОД	21560	30778	гр.Земен	гр.Земен	ВОДОПРОВОД ВЪТРЕШЕН	ОК365 - ОК360	ЕТЕРНИТ	200	м.л.	8				
26	14	204	2006	ВОДОПРОВОД	21560	30778	гр.Земен	гр.Земен	ВОДОПРОВОД ВЪТРЕШЕН	ОК354 - ОК354'	ЕТЕРНИТ	50	м.л.	8				
27	14	204	2006	ВОДОПРОВОД	21560	30778	гр.Земен	гр.Земен	ВОДОПРОВОД ВЪТРЕШЕН	ОК270 - ОК198	ЕТЕРНИТ	500	м.л.	8				
28	14	204	2006	ВОДОПРОВОД	21560	30778	гр.Земен	гр.Земен	ВОДОПРОВОД ВЪТРЕШЕН	ОК206 - ОК291	ЕТЕРНИТ	186	м.л.	8				
29	14	204	2006	ВОДОПРОВОД	21560	30778	гр.Земен	гр.Земен	ВОДОПРОВОД ВЪТРЕШЕН	ОК210 - ОК215	ЕТЕРНИТ	130	м.л.	8				
30	14	204	2006	ВОДОПРОВОД	21560	30778	гр.Земен	гр.Земен	ВОДОПРОВОД ВЪТРЕШЕН	ОК215 - ОК228	ЕТЕРНИТ	240	м.л.	8				
31	14	204	2006	ВОДОПРОВОД	21560	30778	гр.Земен	гр.Земен	ВОДОПРОВОД ВЪТРЕШЕН	ОК241 - ОК253	ЕТЕРНИТ	350	м.л.	8				
32	14	204	2006	ВОДОПРОВОД	21560	30778	гр.Земен	гр.Земен	ВОДОПРОВОД ВЪТРЕШЕН	ОК244 - ОК246	ЕТЕРНИТ	100	м.л.	8				
33	14	204	2006	ВОДОПРОВОД	21560	30778	гр.Земен	гр.Земен	ВОДОПРОВОД ВЪТРЕШЕН	ОК237 - ОК228	ЕТЕРНИТ	300	м.л.	8				
34	14	204	2006	ВОДОПРОВОД	21560	30778	гр.Земен	гр.Земен	ВОДОПРОВОД ВЪТРЕШЕН	ОК215 - ОК160	ЕТЕРНИТ	150	м.л.	8				
35	14	204	2006	ВОДОПРОВОД	21560	30778	гр.Земен	гр.Земен	ВОДОПРОВОД ВЪТРЕШЕН	ОК160 - ОК155	ЕТЕРНИТ	155	м.л.	8				
36	14	204	2006	ВОДОПРОВОД	21560	30778	гр.Земен	гр.Земен	ВОДОПРОВОД ВЪТРЕШЕН	ОК160 - ОК224	ЕТЕРНИТ	150	м.л.	8				
37	14	204	2006	ВОДОПРОВОД	21560	30778	гр.Земен	гр.Земен	ВОДОПРОВОД ВЪТРЕШЕН	ОК225 - ОК226	ЕТЕРНИТ	150	м.л.	8				
38	14	204	2006	ВОДОПРОВОД	21560	30778	гр.Земен	гр.Земен	ВОДОПРОВОД ВЪТРЕШЕН	ОК227 - ОК241	ЕТЕРНИТ	150	м.л.	8				
39	14	204	2006	ВОДОПРОВОД	21560	30778	гр.Земен	гр.Земен	ВОДОПРОВОД ВЪТРЕШЕН	ОК122 - ОК99	ЕТЕРНИТ	130	м.л.	8				
40	14	204	2019	РЕЗЕРВОАР	22291	56280	с.Пещера	с.Пещера	РЕЗЕРВОАР		СТ.БЕТОН	100	куб.м			144,85		
41	14	204	2021	ВОДОПРОВОД	22291	56280	с.Пещера	с.Пещера	ВОДОПРОВОД ВЪТРЕШЕН	2/118 - 1/13	ЕТЕРНИТ	477	м.л.	10		154,32		
42	14	204	2021	ВОДОПРОВОД	22291	56280	с.Пещера	с.Пещера	ВОДОПРОВОД ВЪТРЕШЕН	ОК115 - ОК112	ЕТЕРНИТ	153	м.л.	6				
43	14	204	2021	ВОДОПРОВОД	22291	56280	с.Пещера	с.Пещера	ВОДОПРОВОД ВЪТРЕШЕН	ОК129 - ОК140	ЕТЕРНИТ	220	м.л.	6				
44	14	204	2021	ВОДОПРОВОД	22291	56280	с.Пещера	с.Пещера	ВОДОПРОВОД ВЪТРЕШЕН	ОК140 - ОК140'	ЕТЕРНИТ	30	м.л.	6				
45	14	204	2022	ВОДОПРОВОД	22291	56280	с.Пещера	с.Пещера	ВОДОПРОВОД ВЪТРЕШЕН		ЕТЕРНИТ	3411	м.л.	6		588,36		
46	14	204	2023	ВОДОПРОВОД	22291	56280	с.Пещера	с.Пещера	ВОДОПРОВОД ВЪТРЕШЕН	ОК44 - ОК58	ЕТЕРНИТ	323	м.л.	8		231,34		
47	14	204	2023	ВОДОПРОВОД	22291	56280	с.Пещера	с.Пещера	ВОДОПРОВОД ВЪТРЕШЕН	ОК42 - ОК2	ЕТЕРНИТ	800	м.л.	8				

№ по ред	№ на район	Бал. с/ка	Имв.№	Описание на актива	Дата на въвеждане	Код на населено място	Местоположение на актива (адрес)	Обслужва (заведено)	Вид на съоръже-нието (актив)	Ст.....до....	Технически параметри на актива				Документ за собственост (№/дата)	Балансова ст/ст (лв.)		Забележка
											Вид материал	Площ	кв.м	Диаметър /см/		ПДС, съгл. чл. 13 и чл. 15	ПОС, съгл. чл. 19	
												Дължина	м.лн.					
1	2	3	4	5	6	7	8	9	10	11	12	13	14	15	16	17	18	19
48	14	204	2026	ВОДОПРОВОД	22291	20972	с.Дивля	с.Дивля	ВОДОПРОВОД вътрешен	ОК148 - ОК116	ЕТЕРНИТ	375	м.л.	8	АКТ за приемане и предаване на основни средства от1999г.на основание заповед №Ил-58 от05.04.1979г.		160,10	
49	14	204	2026	ВОДОПРОВОД	22291	20972	с.Дивля	с.Дивля	ВОДОПРОВОД вътрешен	ОКА-ОКБ	ЕТЕРНИТ	400	м.л.	8				
50	14	204	2027	ВОДОПРОВОД	22291	20972	с.Дивля	с.Дивля	ВОДОПРОВОД вътрешен	ОК38 - ОК38*	ЕТЕРНИТ	505	м.л.	12,5	АКТ за приемане и предаване на основни средства от1999г.на основание заповед №Ил-58 от05.04.1979г.		139,21	
51	14	204	2029	ВОДОПРОВОД	22291	20972	с.Дивля	с.Дивля	ВОДОПРОВОД вътрешен	ОК67 - ОК49	ЕТЕРНИТ	550	м.л.	12,5	АКТ за приемане и предаване на основни средства от1999г.на основание заповед №Ил-58 от05.04.1979г.		330,48	
52	14	204	2029	ВОДОПРОВОД	22291	20972	с.Дивля	с.Дивля	ВОДОПРОВОД вътрешен	ОК49* - ОК49	ЕТЕРНИТ	80	м.л.	12,5				
53	14	204	2029	ВОДОПРОВОД	22291	20972	с.Дивля	с.Дивля	ВОДОПРОВОД вътрешен	ОК49* - ОК49*	ЕТЕРНИТ	70	м.л.	12,5				
54	14	204	2029	ВОДОПРОВОД	22291	20972	с.Дивля	с.Дивля	ВОДОПРОВОД вътрешен	ОК21 - ОК26	ЕТЕРНИТ	500	м.л.	12,5				
55	14	204	2035	РЕЗЕРВОАР	23021	29012	с.Жабляно	с.Жабляно	РЕЗЕРВОАР		СТ.БЕТОН	100	куб.м.		Протокол на приемателна комисия за приемане и въвеждане в действие въз основа на заповед№Ил-13/08.01.74г.		232,79	
56	14	204	2037	ВОДОПРОВОД	23021	29012	с.Жабляно	с.Жабляно	ВОДОПРОВОД ЕТЕРНИТ		ЕТЕРНИТ	2700	м.л.	6			537,57	
57	14	204	2038	ВОДОПРОВОД	23021	29012	с.Жабляно	с.Жабляно	ВОДОПРОВОД вътрешен	ОК25 - ОК43	ЕТЕРНИТ	128	м.л.	6			204,47	
58	14	204	2038	ВОДОПРОВОД	23021	29012	с.Жабляно	с.Жабляно	ВОДОПРОВОД вътрешен	ОК50 - ОК20	ЕТЕРНИТ	700	м.л.	6				
59	14	204	2038	ВОДОПРОВОД	23021	29012	с.Жабляно	с.Жабляно	ВОДОПРОВОД вътрешен	ОК23 - ОК58	ЕТЕРНИТ	100	м.л.	6				
60	14	204	2038	ВОДОПРОВОД	23021	29012	с.Жабляно	с.Жабляно	ВОДОПРОВОД вътрешен	ОК59 - ОК19	ЕТЕРНИТ	100	м.л.	6				
61	14	204	2039	ВОДОПРОВОД	23021	2039	с.Жабляно	с.Жабляно	ВОДОПРОВОД вътрешен	ОК58 - ОК58*	ЕТЕРНИТ	50	м.л.	8			201,88	
62	14	204	2039	ВОДОПРОВОД	23021	29012	с.Жабляно	с.Жабляно	ВОДОПРОВОД вътрешен	ОК9 - ОК64	ЕТЕРНИТ	350	м.л.	8				
63	14	204	2039	ВОДОПРОВОД	23021	29012	с.Жабляно	с.Жабляно	ВОДОПРОВОД вътрешен	ОК122 - ОК132	ЕТЕРНИТ	200	м.л.	8				
64	14	204	2039	ВОДОПРОВОД	23021	29012	с.Жабляно	с.Жабляно	ВОДОПРОВОД вътрешен	ОК53 - ОК57	ЕТЕРНИТ	200	м.л.	8				
65	14	204	2039	ВОДОПРОВОД	23021	29012	с.Жабляно	с.Жабляно	ВОДОПРОВОД вътрешен	ОК20 - ОК58	ЕТЕРНИТ	50	м.л.	8				
66	14	204	2051	ВОДОПРОВОД	24482	12228	с. Враня стена	с. Враня стена	ВОДОПРОВОД външен	2/112 - ОК35	ЕТЕРНИТ	569	м.л.	6	Протокол на приемателна комисия за приемане и въвеждане в действие въз основа на заповед№Ил-13/08.01.74г.		144,71	
67	14	204	2055	РЕЗЕРВОАР	10.01.1969	30778	гр. Земен	гр. Земен	РЕЗЕРВОАР		СТ. БЕТОН	140	куб.м				367,57	
68	14	204	2068	РЕЗЕРВОАР	26308	14146	с.Габровдол	с.Габровдол	РЕЗЕРВОАР		СТ. БЕТОН	50	куб.м				186,14	
69	14	204	2069	ВОДОПРОВОД	26308	14146	с.Габров дол	с.Габров дол	ВОДОПРОВОД вътрешен	ОК102 - ОК1	ЕТЕРНИТ	766	м.л.	10			365,81	
70	14	204	2070	ВОДОПРОВОД	26308	14146	с.Габров дол	с.Габров дол	ВОДОПРОВОД вътрешен	ОК102 - ОК91	ЕТЕРНИТ	790	м.л.	8			321,93	
71	14	204	2071	ВОДОПРОВОД	26308	14146	с.Габровдол	с.Габровдол	ВОДОПРОВОД външен	3/197 - 3/198	ЕТЕРНИТ	1476	м.л.	6			503,25	
72	14	204	2082	РЕЗЕРВОАР	28865	20972	с.Дивля	с.Дивля	РЕЗЕРВОАР		СТ. БЕТОН	100	куб.м				6 353,72	
73	14	204	2083	ВОДОПРОВОД	28865	20972	с.Дивля	с.Дивля	ВОДОПРОВОД вътрешен	ОКА - ОК В	ЕТЕРНИТ	50	м.л.	8	АКТ за приемане и предаване на основни средства от1999г.на основание заповед №Ил-58 от05.04.1979г.		350,90	
74	14	204	2083	ВОДОПРОВОД	28865	20972	с.Дивля	с.Дивля	ВОДОПРОВОД вътрешен	ОКА - ОКГ	ЕТЕРНИТ	250	м.л.	8				
75	14	204	2083	ВОДОПРОВОД	28865	20972	с.Дивля	с.Дивля	ВОДОПРОВОД вътрешен	ОКА - ОКД	ЕТЕРНИТ	140	м.л.	8				

№ по ред	№ на район	Бал. с/ка	Инв.№	Описание на актива	Дата на въвеждане	Код на населено място	Местоположение на актива (адрес)	Обслужва (заведено)	Вид на съоръжението (актива)	От.....до.....	Технически параметри на актива				Документ за собственост (№/дата)	Балансова с/сг (лв.)		Забележка
											Вид материал	Площ	към	Диаметър /см/		ПДС, съгл. чл. 13 и чл. 15	ПОС, съгл. чл. 19	
												Дължина	м.лн.					
1	2	3	4	5	6	7	8	9	10	11	12	13	14	15	16	17	18	19
76	14	204	2083	ВОДОПРОВОД	28865	20972	с.Дивля	с.Дивля	ВОДОПРОВОД ВЪТРЕШЕН	ОК4 - ОКЕ	ЕТЕРНИТ	160	м.л.	8				
77	14	204	2084	ВОДОПРОВОД	28865	20972	с.Дивля	с.Дивля	ВОДОПРОВОД ВЪТРЕШЕН	ОК58 - ОК188	ЕТЕРНИТ	700	м.л.	8	АКТ за приемане и предаване на основни средства от1999г. на основание заповед №11-58 от05.04.1979г.	760,11		
78	14	204	2084	ВОДОПРОВОД	28865	20972	с.Дивля	с.Дивля	ВОДОПРОВОД ВЪТРЕШЕН	ОК188 - ОК186	ЕТЕРНИТ	200	м.л.	8				
79	14	204	2084	ВОДОПРОВОД	28865	20972	с.Дивля	с.Дивля	ВОДОПРОВОД ВЪТРЕШЕН	ОК186 - ОК186	ЕТЕРНИТ	400	м.л.	8				
80	14	204	2085	ВОДОПРОВОД	28865	20972	с.Дивля	с.Дивля	ВОДОПРОВОД ВЪТРЕШЕН		ЕТЕРНИТ	850	м.л.	15			705,11	
81	14	204	2086	ВОДОПРОВОД	27738	20972	с.Дивля	с.Дивля	ВОДОПРОВОД ВЪТРЕШЕН		ЕТЕРНИТ	700	м.л.	15			532,81	
82	14	204	2087	РЕЗЕРВОАР "ПРИСОЕ"	29199	22054	с.Долна Врабча	с.Долна Врабча	РЕЗЕРВОАР			50	куб.м				284,87	
83	14	204	2088	ВОДОПРОВОД	29199	67595	с.Смиров дол	с.Смиров дол	ВОДОПРОВОД ВЪТРЕШЕН	ОК142 - ОК16	ЕТЕРНИТ	500	м.л.	6	АКТ за приемане и предаване на основни средства от79г. на основание заповед №11-58 от05.04.1979г.	2 941,83		
84	14	204	2088	ВОДОПРОВОД	29199	67595	с.Смиров дол	с.Смиров дол	ВОДОПРОВОД ВЪТРЕШЕН	ОК54 - ОК61	ЕТЕРНИТ	50	м.л.	6				
85	14	204	2088	ВОДОПРОВОД	29199	67595	с.Смиров дол	с.Смиров дол	ВОДОПРОВОД ВЪТРЕШЕН	ОК61 - ОК94	ЕТЕРНИТ	4250	м.л.	6				
86	14	204	2088	ВОДОПРОВОД	29199	67595	с.Смиров дол	с.Смиров дол	ВОДОПРОВОД ВЪТРЕШЕН	ОК94 - ОК97	ЕТЕРНИТ	250	м.л.	6				
87	14	204	2088	ВОДОПРОВОД	29199	67595	с.Смиров дол	с.Смиров дол	ВОДОПРОВОД ВЪТРЕШЕН	ОК94 - ОК122	ЕТЕРНИТ	400	м.л.	6				
88	14	204	2088	ВОДОПРОВОД	29199	67595	с.Смиров дол	с.Смиров дол	ВОДОПРОВОД ВЪТРЕШЕН	ОК122 - ОК126	ЕТЕРНИТ	220	м.л.	6				
89	14	204	2088	ВОДОПРОВОД	29199	67595	с.Смиров дол	с.Смиров дол	ВОДОПРОВОД ВЪТРЕШЕН	ОК122 - ОК119	ЕТЕРНИТ	130	м.л.	6				
90	14	204	2088	ВОДОПРОВОД	29199	67595	с.Смиров дол	с.Смиров дол	ВОДОПРОВОД ВЪТРЕШЕН	ОК16 - ОК24	ЕТЕРНИТ	100	м.л.	6				
91	14	204	2088	ВОДОПРОВОД	29199	67595	с.Смиров дол	с.Смиров дол	ВОДОПРОВОД ВЪТРЕШЕН	ОК24 - ОК33'	ЕТЕРНИТ	100	м.л.	6				
92	14	204	2089	КАПТАЖ "ЦВОЛИКА"	29199	04340	с. Благшница	с. Благшница	КАПТАЖ		СТ.БЕТОН	4	м.м.		АКТ за приемане и предаване на основни средства на основание заповед№11-58 от 5.04.1979г.	8 406,24		
93	14	204	2091	ВОДОПРОВОД	29199	04340	с. Благшница	с. Благшница	ВОДОПРОВОД ВЪТРЕШЕН	г.1 - 1/56	ЕТЕРНИТ	800	м.л.	8			466,40	
94	14	204	2095	ВОДОПРОВОД	29199	49357	с.Мурено	с.Мурено	ВОДОПРОВОД ВЪТРЕШЕН	ОК24 - ОК20	ЕТЕРНИТ	170	м.л.	8	АКТ за приемане и предаване на основни средства от 79г. на основание заповед№11-58 от 05.04.79г	2 542,06		
95	14	204	2095	ВОДОПРОВОД	29199	49357	с.Мурено	с.Мурено	ВОДОПРОВОД ВЪТРЕШЕН	ОК24 - ОК38	ЕТЕРНИТ	4290	м.л.	8				
96	14	204	2095	ВОДОПРОВОД	29199	49357	с.Мурено	с.Мурено	ВОДОПРОВОД ВЪТРЕШЕН	ОК30 - ОК85	ЕТЕРНИТ	60	м.л.	8				
97	14	204	2095	ВОДОПРОВОД	29199	49357	с.Мурено	с.Мурено	ВОДОПРОВОД ВЪТРЕШЕН	ОК127 - ОК140	ЕТЕРНИТ	150	м.л.	8				
98	14	204	2095	ВОДОПРОВОД	29199	49357	с.Мурено	с.Мурено	ВОДОПРОВОД ВЪТРЕШЕН	ОК140 - ОК149	ЕТЕРНИТ	100	м.л.	8				
99	14	204	2095	ВОДОПРОВОД	29199	49357	с.Мурено	с.Мурено	ВОДОПРОВОД ВЪТРЕШЕН	ОК3 - ОК43	ЕТЕРНИТ	100	м.л.	8				
100	14	204	2095	ВОДОПРОВОД	29199	49357	с.Мурено	с.Мурено	ВОДОПРОВОД ВЪТРЕШЕН	ОК45 - ОК41	ЕТЕРНИТ	120	м.л.	8				
101	14	204	2095	ВОДОПРОВОД	29199	49357	с.Мурено	с.Мурено	ВОДОПРОВОД ВЪТРЕШЕН	ОК43 - ОК48	ЕТЕРНИТ	140	м.л.	8				
102	14	204	2095	ВОДОПРОВОД	29199	49357	с.Мурено	с.Мурено	ВОДОПРОВОД ВЪТРЕШЕН	ОК48 - ОК60	ЕТЕРНИТ	70	м.л.	8			421,29	
103	14	204	2096	ВОДОПРОВОД	29199	27320	с.Елов дол	с.Елов дол	ВОДОПРОВОД ВЪТРЕШЕН	ОК1 - ОК28	ЕТЕРНИТ	720	м.л.	8			160,26	
104	14	204	2097	КАПТАЖ	29199	27320	с.Елов дол	с.Елов дол	КАПТАЖ		СТ.БЕТОН	12	куб.м					
105	14	204	2098	ВОДОПРОВОД	29290	16167	с. Горна Врабча	с. Горна Врабча	ВОДОПРОВОД ЕТЕРНИТ		ЕТЕРНИТ	1247	м.л.	8			877,05	

№ по ред	№ на район	Бал. с/ка	Инв.№	Описание на актива	Дата на въвеждане	Код на наследено място	Местоположение на актива (адрес)	Обслужва (заведено)	Вид на съоръжението (актив)	От.....До.....	Технически параметри на актива				Документ за собственост (№/Дата)	Балансова ст/ст (лв.)		Забележка
											Вид материал	Площ	кв.м	Диаметър /см/				
												Дължина	м.лин.					
1	2	3	4	5	6	7	8	9	10	11	12	13	14	15	16	17	18	19
106	14	204	2099	ВОДОПРОВОД	29290	16167	с.Горна Врабча	с.Горна Врабча	ВОДОПРОВОД ВЪТРЕШЕН	3/211 - 1/43	СТОМАНА	956	м.л.	10,9	АКТ за приемане и предаване на основни средства от1979г. На основание заповед№1-58 от05.04.1979г.		1 895,57	
107	14	204	2100	РЕЗЕРВОАР	29290	16167	с.Горна Врабча	с.Горна Врабча	РЕЗЕРВОАР		СТ.БЕТОН	75	куб.м		АКТ за приемане и предаване на основни средства от1979г. На основание заповед№1-58 от05.04.1979г.		1 623,39	
108	14	204	2101	РЕЗЕРВОАР ОБЛЕКЧИТЕЛЕН	29290	16167	с.Горна Врабча	с.Горна Врабча	РЕЗЕРВОАР		СТ.БЕТОН	2	куб.м				187,61	
109	14	204	2102	ВОДОПРОВОД	29290	16167	с.Горна Врабча	с.Горна Врабча	ВОДОПРОВОД ВЪТРЕШЕН	ОК8 - ОК6	ЕТЕРНИТ	300	м.л.	8	АКТ за приемане и предаване на основни средства от1979г. На основание заповед№1-58 от05.04.1979г.		4 457,11	
110	14	204	2102	ВОДОПРОВОД	29290	16167	с.Горна Врабча	с.Горна Врабча	ВОДОПРОВОД ВЪТРЕШЕН	ОК8 - ОК8"	ЕТЕРНИТ	150	м.л.	8				
111	14	204	2102	ВОДОПРОВОД	29290	16167	с.Горна Врабча	с.Горна Врабча	ВОДОПРОВОД ВЪТРЕШЕН	ОК8 - ОК68	ЕТЕРНИТ	70	м.л.	8				
112	14	204	2102	ВОДОПРОВОД	29290	16167	с.Горна Врабча	с.Горна Врабча	ВОДОПРОВОД ВЪТРЕШЕН	ОК68 - ОК17	ЕТЕРНИТ	110	м.л.	8				
113	14	204	2102	ВОДОПРОВОД	29290	16167	с.Горна Врабча	с.Горна Врабча	ВОДОПРОВОД ВЪТРЕШЕН	ОК17 - ОК36	ЕТЕРНИТ	270	м.л.	8				
114	14	204	2102	ВОДОПРОВОД	29290	16167	с.Горна Врабча	с.Горна Врабча	ВОДОПРОВОД ВЪТРЕШЕН	ОК39 - ОК32	ЕТЕРНИТ	250	м.л.	8				
115	14	204	2102	ВОДОПРОВОД	29290	16167	с.Горна Врабча	с.Горна Врабча	ВОДОПРОВОД ВЪТРЕШЕН	ОК27 - ОК29	ЕТЕРНИТ	80	м.л.	8				
116	14	204	2102	ВОДОПРОВОД	29290	16167	с.Горна Врабча	с.Горна Врабча	ВОДОПРОВОД ВЪТРЕШЕН	ОК56 - ОК66	ЕТЕРНИТ	250	м.л.	8				
117	14	204	2102	ВОДОПРОВОД	29290	16167	с.Горна Врабча	с.Горна Врабча	ВОДОПРОВОД ВЪТРЕШЕН	ОК56 - ОК45	ЕТЕРНИТ	350	м.л.	8				
118	14	204	2102	ВОДОПРОВОД	29290	16167	с.Горна Врабча	с.Горна Врабча	ВОДОПРОВОД ВЪТРЕШЕН	ОК56 - ОК138	ЕТЕРНИТ	4073	м.л.	8				
119	14	204	2102	ВОДОПРОВОД	29290	16167	с.Горна Врабча	с.Горна Врабча	ВОДОПРОВОД ВЪТРЕШЕН	ОК109 - ОК119	ЕТЕРНИТ	350	м.л.	8				
120	14	204	2102	ВОДОПРОВОД	29290	16167	с.Горна Врабча	с.Горна Врабча	ВОДОПРОВОД ВЪТРЕШЕН	ОК119 - ОК126	ЕТЕРНИТ	230	м.л.	8				
121	14	204	2102	ВОДОПРОВОД	29290	16167	с.Горна Врабча	с.Горна Врабча	ВОДОПРОВОД ВЪТРЕШЕН	ОК123 - ОК135	ЕТЕРНИТ	220	м.л.	8				
122	14	204	2102	ВОДОПРОВОД	29290	16167	с.Горна Врабча	с.Горна Врабча	ВОДОПРОВОД ВЪТРЕШЕН	ОК74 - ОК94	ЕТЕРНИТ	150	м.л.	8				
123	14	204	2102	ВОДОПРОВОД	29290	16167	с.Горна Врабча	с.Горна Врабча	ВОДОПРОВОД ВЪТРЕШЕН	ОК94 - ОК119	ЕТЕРНИТ	200	м.л.	8				
124	14	204	2106	ВОДОПРОВОД	10.12.1982	30778	гр.Земен	гр.Земен	ВОДОПРОВОД ВЪНШЕН	1/5 - 1/48	СТОМАНЕН	1080	м.л.	15,9			154 229,07	
125	14	204	2107	ВОДОПРОВОД	30295	30778	гр.Земен	гр.Земен	ВОДОПРОВОД ВЪТРЕШЕН		СТОМАНЕН	380	м.л.	13,3			883,77	
126	14	204	2108	РЕЗЕРВОАР	10.12.1982	30778	гр.Земен	гр.Земен	РЕЗЕРВОАР		СТ.БЕТОН	800	куб.м				4 552,15	
127	14	204	2109	ВОДОПРОВОД	30295	30778	гр.Земен	гр.Земен	ВОДОПРОВОД ВЪТРЕШЕН	ОК332 - ОК357	ЕТЕРНИТ	200	м.л.	12,5			2 291,53	
128	14	204	2109	ВОДОПРОВОД	30295	30778	гр.Земен	гр.Земен	ВОДОПРОВОД ВЪТРЕШЕН	ОК305 - ОК339	ЕТЕРНИТ	400	м.л.	12,5				
129	14	204	2109	ВОДОПРОВОД	30295	30778	гр.Земен	гр.Земен	ВОДОПРОВОД ВЪТРЕШЕН	ОК357 - ОК298	ЕТЕРНИТ	400	м.л.	12,5				
130	14	204	2109	ВОДОПРОВОД	10.12.1982	30778	гр.Земен	гр.Земен	ВОДОПРОВОД ВЪТРЕШЕН	ОК44 - ОК141	ЕТЕРНИТ	600	м.л.	12,5				
131	14	204	2109	ВОДОПРОВОД	10.12.1982	30778	гр.Земен	гр.Земен	ВОДОПРОВОД ВЪТРЕШЕН	ОК141 - ОК165	ЕТЕРНИТ	100	м.л.	12,5				
132	14	204	2109	ВОДОПРОВОД	10.12.1982	30778	гр.Земен	гр.Земен	ВОДОПРОВОД ВЪТРЕШЕН	ОК165 - ОК251	ЕТЕРНИТ	400	м.л.	12,5				
133	14	204	2109	ВОДОПРОВОД	30295	30778	гр.Земен	гр.Земен	ВОДОПРОВОД ВЪТРЕШЕН	ОК215 - ОК150	ЕТЕРНИТ	400	м.л.	12,5				
134	14	204	2110	ВОДОПРОВОД	30295	30778	гр.Земен	гр.Земен	ВОДОПРОВОД ВЪТРЕШЕН	ОК298 - ОК72	ЕТЕРНИТ	1500	м.л.	15			1 462,62	
135	14	204	2112	ВОДОПРОВОД	30295	30778	гр.Земен	гр.Земен	ВОДОПРОВОД ВЪТРЕШЕН		СТОМАНЕН	360	м.л.	13,3			837,44	
136	14	204	2117	ВОДОПРОВОД	31330	04340	с.Благешница	с.Благешница	ВОДОПРОВОД ЕТЕРНИТ		ЕТЕРНИТ	11000	м.л.	8			8 591,45	
137	14	204	2118	ВОДОПРОВОД	31330	04340	с.Благешница	с.Благешница	ВОДОПРОВОД ВЪНШЕН	1/56 - ОК74	ЕТЕРНИТ	1300	м.л.	12,5			1 810,39	

№ по ред	№ на район	Бал. с/ка	Инв.№	Описание на актива	Дата на въвеждане	Код на населено место	Местоположение на актива (адрес)	Обслужва (заведено)	Вид на съоръже- нието (активна)	От.....до.....	Технически параметри на актива			Документ за собственост (№/дата)	Балансова ст/ст (№.)		Забележка	
											Вид материал	Площ			Диаметър /см/	ПДС, съгл. чл. 13 и чл. 15		ПОС, съгл. чл. 19
												Дължина	кв.м					
1	2	3	4	5	6	7	8	9	10	11	12	13	14	15	16	17	18	19
138	14	204	2118	ВОДОПРОВОД	31330	04340.	с. Благешница	с. Благешница	ВОДОПРОВОД външен	г.3-г.4	ЕТЕРНИТ	500	м.л.	10				
139	14	204	2119	ВОДОПРОВОД	31330	04340.	с. Благешница	с. Благешница	ВОДОПРОВОД външен	ОК23 - ОК15	ЕТЕРНИТ	200	м.л.	15			221.13	
140	14	204	2120	ВОДОПРОВОД	31330	04340.	с. Благешница	с. Благешница	ВОДОПРОВОД външен	1/70 - г.1	ЕТЕРНИТ	1018	м.л.	8			827.63	
141	14	204	2121	РЕЗЕРВОАР	31330	04340.	с. Благешница	с. Благешница	РЕЗЕРВОАР		СТ.БЕТОН	120	куб.м		Протокол обр.16 от в.79г. На ПР на ИК на ОНС общ.земен,с.Благешница		921.09	
142	14	204	2131	КАПТАЖ	31846	20972	с.Дивля	с.Дивля	КАПТАЖ		СТОМАНЕН	200	м.л.	6			1 413.09	
143	14	204	2132	ВОДОПРОВОД	31846	29012	с. Жабляно	с. Жабляно	ВОДОПРОВОД ПОЦИНКОВАН		ПОЦИНКОВАН	424	м.л.	10			2 114.74	
144	14	204	2133	ВОДОПРОВОД	31846	29012	с. Жабляно	с. Жабляно	ВОДОПРОВОД ЕТЕРНИТ		ЕТЕРНИТ	3750	м.л.	8			3 163.92	
145	14	204	2136	ВОДОПРОВОД	32487	16170	с.Горна Глоговица	с.Горна Глоговица	ВОДОПРОВОД външен	2/84 - 1/61	ПОЦИНКОВАН	2380	м.л.	6,3			1 295.54	
146	14	204	2137	РЕЗЕРВОАР	32487	16170	с.Горна Глоговица	с.Горна Глоговица	РЕЗЕРВОАР		СТ.БЕТОН	50	куб.м				348.56	
147	14	204	2138	ШАХТА	32487	16170	с.Горна Глоговица	с.Горна Глоговица	ШАХТА		СТ.БЕТОН	50	куб.м	0			348.56	
148	14	204	2140	ВОДОПРОВОД	32487	16170	с.Горна Глоговица	с.Горна Глоговица	ВОДОПРОВОД външен	ОК40 - ОК40'	ЕТЕРНИТ	3160	м.л.	8			6 950.98	
149	14	204	2140	ВОДОПРОВОД	32487	16170	с.Горна Глоговица	с.Горна Глоговица	ВОДОПРОВОД външен	ОК40г - ОК40г'	ЕТЕРНИТ	250	м.л.	8				
150	14	204	2140	ВОДОПРОВОД	32487	16170	с.Горна Глоговица	с.Горна Глоговица	ВОДОПРОВОД външен	ОК40в - ОК40в'	ЕТЕРНИТ	200	м.л.	8				
151	14	204	2140	ВОДОПРОВОД	32487	16170	с.Горна Глоговица	с.Горна Глоговица	ВОДОПРОВОД външен	ОК40б - ОК40б'	ЕТЕРНИТ	150	м.л.	8				
152	14	204	2140	ВОДОПРОВОД	32487	16170	с.Горна Глоговица	с.Горна Глоговица	ВОДОПРОВОД външен	ОК40а - ОК 40а'	ЕТЕРНИТ	200	м.л.	8				
153	14	204	2140	ВОДОПРОВОД	32487	16170	с.Горна Глоговица	с.Горна Глоговица	ВОДОПРОВОД външен	ОК40 - ОК90	ЕТЕРНИТ	300	м.л.	8				
154	14	204	2140	ВОДОПРОВОД	32487	16170	с.Горна Глоговица	с.Горна Глоговица	ВОДОПРОВОД външен	ОК50 - ОК52	ЕТЕРНИТ	100	м.л.	8				
155	14	204	2140	ВОДОПРОВОД	32487	16170	с.Горна Глоговица	с.Горна Глоговица	ВОДОПРОВОД външен	ОК52 - ОК50'	ЕТЕРНИТ	400	м.л.	8				
156	14	204	2140	ВОДОПРОВОД	32487	16170	с.Горна Глоговица	с.Горна Глоговица	ВОДОПРОВОД външен	ОК88 - ОК89	ЕТЕРНИТ	70	м.л.	8				
157	14	204	2140	ВОДОПРОВОД	32487	16170	с.Горна Глоговица	с.Горна Глоговица	ВОДОПРОВОД външен	ОК52 - ОК46	ЕТЕРНИТ	130	м.л.	8				
158	14	204	2140	ВОДОПРОВОД	32487	16170	с.Горна Глоговица	с.Горна Глоговица	ВОДОПРОВОД външен	ОК50а - ОК50б	ЕТЕРНИТ	1000	м.л.	8				
159	14	204	2140	ВОДОПРОВОД	32487	16170	с.Горна Глоговица	с.Горна Глоговица	ВОДОПРОВОД външен	ОК40 - ОК36	ЕТЕРНИТ	200	м.л.	8				
160	14	204	2140	ВОДОПРОВОД	32487	16170	с.Горна Глоговица	с.Горна Глоговица	ВОДОПРОВОД външен	ОК32 - ОК8	ЕТЕРНИТ	450	м.л.	8				
161	14	204	2140	ВОДОПРОВОД	32487	16170	с.Горна Глоговица	с.Горна Глоговица	ВОДОПРОВОД външен	ОК8 - ОК5	ЕТЕРНИТ	50	м.л.	8				
162	14	204	2140	ВОДОПРОВОД	32487	16170	с.Горна Глоговица	с.Горна Глоговица	ВОДОПРОВОД външен	ОК8 - ОК12	ЕТЕРНИТ	50	м.л.	8				
163	14	204	2140	ВОДОПРОВОД	32487	16170	с.Горна Глоговица	с.Горна Глоговица	ВОДОПРОВОД външен	ОК9 - ОК84	ЕТЕРНИТ	100	м.л.	8				
164	14	204	2140	ВОДОПРОВОД	32487	16170	с.Горна Глоговица	с.Горна Глоговица	ВОДОПРОВОД външен	ОК26 - ОК79	ЕТЕРНИТ	600	м.л.	8				
165	14	204	2141	ВОДОПРОВОД	32487	16170	с.Горна Глоговица	с.Горна Глоговица	ВОДОПРОВОД външен	ОК40 - ОК90	ПОЦИНКОВАН	300	м.л.	6,3			643.93	
166	14	204	2141	ВОДОПРОВОД	32487	16170	с.Горна Глоговица	с.Горна Глоговица	ВОДОПРОВОД външен	ОК90 - ОК52	ПОЦИНКОВАН	100	м.л.	6,3				
167	14	204	2141	ВОДОПРОВОД	32487	16170	с.Горна Глоговица	с.Горна Глоговица	ВОДОПРОВОД външен	ОК52 - ОК50а	ПОЦИНКОВАН	500	м.л.	6,3				
168	14	204	2141	ВОДОПРОВОД	32487	16170	с.Горна Глоговица	с.Горна Глоговица	ВОДОПРОВОД външен	ОК67 - ОК67'	ПОЦИНКОВАН	284	м.л.	6,3				
169	14	204	2152	КАПТАЖ МАХАЛА "ВОЙНСКА"	35043	49357	с.Мурено	с.Мурено	КАПТАЖ		СТ.БЕТОН	230	кв.м.		АКТ за приемане и предаване на основни средства от 79г. На основание заповед№III-58 от 05.04.79г.		167.25	
170	14	204	5235	ШАХТОВ КЛАДЕНЕЦ	36741	30778	гр.Земен	гр.Земен	ШАХТОВ КЛАДЕНЕЦ		СТ.БЕТОН	2.80/8.50	кв.м.				880.73	

№ по ред	№ на район	Бал. с/ка	Ина.№	Описание на актива	Дата на въвеждане	Код на населено място	Местоположение на актива (адрес)	Обслужва (заведено)	Вид на съоръжението (актив)	От.....До.....	Технически параметри на актива				Документ за собственост (№/дата)	Балансова с/с (лв.)		Забележка
											Вид материал	Площ	кв.м	Диаметър /см/		ПДС, съгл. чл. 13 и чл. 15	ПОС, съгл. чл. 19	
												Дължина	м.лин.					
1	2	3	4	5	6	7	8	9	10	11	12	13	14	15	16	17	18	19
171	14	204	5489	ВОДОПРОВОД	37995	30778	гр.Земен	гр.Земен	ВОДОПРОВОД ВЪТРЕШЕН	2/94 - 1/69	ПОЦИНКОВАН	2320	м.л.	5	Протокол №2/09.01.04г. на приемателна комисия		931,31	
172	14	204	5490	ВОДОПРОВОД	37995	30778	гр.Земен	гр.Земен	ВОДОПРОВОД ВЪТРЕШЕН	ОК210 - ОК241	ЕТЕРНИТ	295	м.л.	10			664,93	
173	14	204	5490	ВОДОПРОВОД	37995	30778	гр.Земен	гр.Земен	ВОДОПРОВОД ВЪТРЕШЕН	ОК266 - ОК215	ЕТЕРНИТ	150	м.л.	10				
174	14	204	5490	ВОДОПРОВОД	37995	30778	гр.Земен	гр.Земен	ВОДОПРОВОД ВЪТРЕШЕН	ОК88 - ОК80	ЕТЕРНИТ	220	м.л.	10				
175	14	204	5491	РЕЗЕРВОАР	09.01.2004	30778	гр.Земен	гр.Земен	РЕЗЕРВОАР		СТ.БЕТОН	100	куб.м		Протокол №2/09.01.04г. на приемателна комисия		1 995,69	
176	14	204	5562	КАПТАЖ	38699	04340.	с. Блатешица	с. Блатешица	КАПТАЖ		СТ.БЕТОН	15	кв.м.		Протокол обр.16 от в.79г. На ПР на ИК на ОНС общ.Земен,с.Блатешица		1 355,17	
Общо по сметка 204																0,00	239 466,01	
Обща стойност на активите за общината:																0,00	260 048,30	

II. Задебалансови активи - ВНК системи и съоръжения

1	14	943	1974	КАПТАЖ С ДРЕНАЖ	12794	30778	гр.Земен	гр.Земен	КАПТАЖ		СТ.БЕТОН	5	куб.м	5			20,55	
2	14	943	1975	ВОДОПРОВОД	12794	30778	гр.Земен	гр.Земен	ВОДОПРОВОД ВЪТРЕШЕН	ОК198 - ОК198'	ПОЦИНКОВАН	250	м.л.	2,5			6,86	
3	14	943	1976	ВОДОПРОВОД	12794	30778	гр.Земен	гр.Земен	ВОДОПРОВОД ВЪТРЕШЕН	ОК28 - ОК35	ПОЦИНКОВАН	200	м.л.	5			16,45	
4	14	943	1976	ВОДОПРОВОД	10.01.1935	30778	гр.Земен	гр.Земен	ВОДОПРОВОД ВЪТРЕШЕН	ОК35 - ОК35'	ПОЦИНКОВАН	400	м.л.	5				
5	13	943	1982	КАПТАЖ С ДРЕНАЖ		27320	с.Елов дол	с.Елов дол	КАПТАЖ			5					53,45	
6	14	943	1983	ВОДОПРОВОД	16447	27320	с.Елов дол	с.Елов дол	ВОДОПРОВОД ВЪТРЕШЕН	1/2 - 3/206	СТОМАНЕН	220	м.л.	8,9			466,63	
7	14	943	1985	КАПТАЖ С ДРЕНАЖ	18273	16170	с.Горна Глоговица	с.Горна Глоговица	КАПТАЖ		СТ.БЕТОН	15	кв.м.	0			40,30	
8	13	943	1986	ВОДОПРОВОД		16170	с.Горна Глоговица	с.Горна Глоговица	ВОДОПРОВОД ПОЦИНК.		ПОЦИНКОВАН	300	1,3				61,66	
9	14	943	1987	РЕЗЕРВОАР	18273	12228	с.Враня стена	с.Враня стена	РЕЗЕРВОАР		СТ.БЕТОН	50	куб.м				28,77	
10	14	943	1988	КАПТАЖ С ДРЕНАЖ	18273	12228	с.Враня стена	с.Враня стена	КАПТАЖ		СТ.БЕТОН	10	кв.м.				48,93	
11	14	943	1989	ВОДОПРОВОД	18273	12228	с.Враня стена	с.Враня стена	ВОДОПРОВОД ВЪТРЕШЕН	2/86- т.86'	ЕТЕРНИТ	490	м.л.	6	Протокол на приемателна комисия за приемане и въвеждане в действие въз основа на заповед№11-13/08.01.74г.		335,59	
12	14	943	1990	ВОДОПРОВОД	18273	12228	с.Враня стена	с.Враня стена	ВОДОПРОВОД ВЪТРЕШЕН	2/87 - 2/86	ЕТЕРНИТ	569	м.л.	6	Протокол на приемателна комисия за приемане и въвеждане в действие въз основа на заповед№11-13/08.01.74г.		389,69	
13	13	943	1991	ВОДОПРОВОД		12228	с.Враня стена	с.Враня стена	ВОДОПРОВОД ВЪТРЕШЕН		ПОЦИНКОВАН	360	м.л.	3,2			74,00	
14	14	943	1993	ВОДОПРОВОД	18728	29012	с.Жабляно	с.Жабляно	ВОДОПРОВОД ВЪТРЕШЕН	ОК25 - ОК71	ЕТЕРНИТ	400	м.л.	6			91,33	
15	14	943	1999	ВОДОПРОВОД	21195	27320	с.Елов дол	с.Елов дол	ВОДОПРОВОД ВЪТРЕШЕН	3/206 - 17'	ЕТЕРНИТ	250	м.л.	8			185,37	
16	14	943	2000	КАПТАЖ С ДРЕНАЖ	21560	30778	гр.Земен	гр.Земен	КАПТАЖ		СТ.БЕТОН	15	кв.м.				73,38	
17	14	943	2001	КАПТАЖ С ДРЕНАЖ	10.01.1959	30778	гр.Земен	гр.Земен	КАПТАЖ		СТ.БЕТОН	15	кв.м.				91,53	
18	14	943	2005	ВОДОПРОВОД	21560	30778	гр.Земен	гр.Земен	ВОДОПРОВОД ВЪТРЕШЕН	ОК350 - ОК300	ЕТЕРНИТ	150	м.л.	6			391,19	
19	14	943	2005	ВОДОПРОВОД	10.01.1959	30778	гр.Земен	гр.Земен	ВОДОПРОВОД ВЪТРЕШЕН	ОК37 - ОК28	ЕТЕРНИТ	170	м.л.	6				
20	14	943	2005	ВОДОПРОВОД	21560	30778	гр.Земен	гр.Земен	ВОДОПРОВОД ВЪТРЕШЕН	ОК160 - ОК161	ЕТЕРНИТ	172	м.л.	6				
21	14	943	2005	ВОДОПРОВОД	21560	30778	гр.Земен	гр.Земен	ВОДОПРОВОД ВЪТРЕШЕН	ОК105 - ОК105'	ЕТЕРНИТ	60	м.л.	6				

№ по ред	№ на район	Бал. с/ка	Ине.№	Описание на актива	Дата на въвеждане	Код на населено място	Местоположение на актива (адрес)	Обслужва (заведено)	Вид на съоръжението (актив)	От.....до.....	Технически параметри на актива				Документ за собственост (№/дата)	Балансова ст/ст (лв.)		Забележка
											Вид материал	Площ	кв.м	Диаметър /см/				
												Дължина	м.лин.					
1	2	3	4	5	6	7	8	9	10	11	12	13	14	15	16	17	18	19
22	14	943	2005	ВОДОПРОВОД	21560	30778	гр.Земен	гр.Земен	ВОДОПРОВОД ВЪТРЕШЕН	ОК122 - ОК132	ЕТЕРНИТ	80	м.л.	6				
23	14	943	2007	ВОДОПРОВОД	21560	30778	гр.Земен	гр.Земен	ВОДОПРОВОД ВЪТРЕШЕН	ОК128 - ОК128'	ЕТЕРНИТ	432	м.л.	6			390,23	
24	14	943	2007	ВОДОПРОВОД	21560	30778	гр.Земен	гр.Земен	ВОДОПРОВОД ВЪТРЕШЕН	ОК128' - ОК128"	ЕТЕРНИТ	150	м.л.	6				
25	14	943	2007	ВОДОПРОВОД	21560	30778	гр.Земен	гр.Земен	ВОДОПРОВОД ВЪТРЕШЕН	ОК128" - ОК128'''	ЕТЕРНИТ	50	м.л.	6				
26	14	943	2013	КАПТАЖ С ДРЕНАЖ "ГРУВ МАХ."	10.01.1957	30778	гр.Земен	гр.Земен	КАПТАЖ		СТ.БЕТОН	10	кв.м.		Протокол обр.16 от 24.12.86г. На ПР на ИК на ОБНС гр.Земен		39,57	
27	14	943	2014	КАПТАЖ С ДРЕНАЖ "МИЛКА"	21925	04340.	с.Благешница	с.Благешница	КАПТАЖ		СТ.БЕТОН	10	кв.м.				21,86	
28	14	943	2015	ВОДОПРОВОД	21925	04340.	с.Благешница	с.Благешница	ВОДОПРОВОД ВЪНШЕН	2/116 - 2/117	ЕТЕРНИТ	350	м.л.	6			301,26	
29	13	943	2016	ВОДОПРОВОД	21925	04340	с.Благешница	с.Благешница	ВОДОПРОВОД ЕТЕРНИТ		ЕТЕРНИТ	650	м.л.	6			427,23	
30	13	943	2017	ОГРАДА КАПТАЖ "МАНАСТИРА"		30778	гр.Земен	гр.Земен	ОГРАДА		БОДЛИВА ТЕЛ						33,92	
31	14	943	2020	КАПТАЖ С ДРЕНАЖ"СВ.НИКОЛА"	22291	56280	гр.Земен	гр.Земен	КАПТАЖ		СТ.БЕТОН	20	кв.м.				56,80	
32	14	943	2024	ВОДОПРОВОД	22291	56280	с.Пещера	с.Пещера	ВОДОПРОВОД ВЪНШЕН	1/13 - ОК135	ЕТЕРНИТ	207	м.л.	10			202,67	
33	14	943	2028	ВОДОПРОВОД	22291	20972	с.Дивля	с.Дивля	ВОДОПРОВОД ВЪТРЕШЕН	ОКД - ОКЖ	ЕТЕРНИТ	150	м.л.	8	АКТ за приемане и предаване на основни средства от1999г.на основание заповед №11-58 от05.04.1979г.		125,08	
34	13	943	2034	ВОДОПРОВОД	22291	20972	с.Дивля	с.Дивля	ВОДОПРОВОД ВЪТРЕШЕН		ЕТЕРНИТ				Протокол обр.16 от 24.12.86г. На ПР на ИК на ОБНС гр.Земен,с.Жабляно		118,12	
35	14	943	2036	КАПТАЖ С ДРЕНАЖ "ТОПОЛИТЕ"	23021	29012	с.Жабляно	с.Жабляно	КАПТАЖ		СТ.БЕТОН	10	кв.м.				73,86	
36	13	943	2040	ВОДОПРОВОД	23021	29012	с.Жабляно	с.Жабляно	ВОДОПРОВОД ВЪТРЕШЕН		ПОЦИНКОВАН	335	м.л.	2,5			68,87	
37	14	943	2042	ВОДОПРОВОД	23021	29012	с.Жабляно	с.Жабляно	ВОДОПРОВОД ВЪТРЕШЕН	ОК 58' - ОК59	ЕТЕРНИТ	50	м.л.	8			139,09	
38	14	943	2042	ВОДОПРОВОД	23021	29012	с.Жабляно	с.Жабляно	ВОДОПРОВОД ВЪТРЕШЕН	ОК59 - ОК8	ЕТЕРНИТ	100	м.л.	8				
39	14	943	2046	СТРАДНИ ВОДОПРОВОДНИ ОТКОЧЕНИЯ	23386	12228	с.Враня стена	с.Враня стена	ВОДОПРОВОДНИ ОТКОЧЕНИЯ		ПОЦИНКОВАН	400	м.л.	1,9			101,95	
40	14	943	2049	РЕЗЕРВОАР	24482	12228	с.Враня стена	с.Враня стена	РЕЗЕРВОАР		СТ.БЕТОН	50	куб.м		Протокол на приемателна комисия за приемане и въвеждане в действие въз основа на заповед№11-13/08.01.74г.		76,60	
41	14	943	2050	КАПТАЖ С ДРЕНАЖ	24482	12228	с.Враня стена	с.Враня стена	КАПТАЖ		СТ.БЕТОН	100	кв.м.		Протокол на приемателна комисия за приемане и въвеждане в действие въз основа на заповед№11-13/08.01.74г.		40,18	
42	14	943	2052	ВОДОПРОВОД	24482	12228	с.Враня стена	с.Враня стена	ВОДОПРОВОД ВЪТРЕШЕН	ОК35 - ОК1	ЕТЕРНИТ	500	м.л.	8			467,55	
43	14	943	2052	ВОДОПРОВОД	24482	12228	с.Враня стена	с.Враня стена	ВОДОПРОВОД ВЪТРЕШЕН	т.1 - т.2	ПОЦИНКОВАН	500	м.л.	2,5				
44	13	943	2062	ОГРАДА КАПТАЖ "ДЕР МАХ."	24482	12228	с.Враня стена	с.Враня стена	ОГРАДА		БОДЛИВА ТЕЛ						33,92	
45	13	943	2067	ВОДОПРОВОД	24482	14146	с.Габров дол	с.Габров дол	ВОДОПРОВОД ВЪТРЕШЕН		ЕТЕРНИТ	100	м.л.	8			145,70	
46	14	943	2090	РЕЗЕРВОАР "ЦВОЛИКА"	29199	04340.	с.Благешница	с.Благешница	РЕЗЕРВОАР		СТ.БЕТОН	50	куб.м				274,31	
47	14	943	2092	КАПТАЖ "КЛАБУКА"	29199	56280	с.Пещера	с.Пещера	КАПТАЖ		СТ.БЕТОН	15	кв.м.				361,62	
48	14	943	2093	КАПТАЖ С ОБЛЕКЧИТЕЛНА ШАХТА	29199	49357	с.Мурено	с.Мурено	КАПТАЖ С ОБЛЕКЧ. ШАХТА		СТ.БЕТОН	15	кв.м.		АКТ за приемане и предаване на основни средства от 79г. На основание заповед№11-58 от 05.04.79г		182,80	
49	14	943	2094	КАПТАЖ С ОБЛЕКЧИТЕЛНА ШАХТА	29199	49357	с.Мурено	с.Мурено	КАПТАЖ С ОБЛЕКЧ. ШАХТА		СТ.БЕТОН	15	кв.м.		АКТ за приемане и предаване на основни средства от 79г. На основание заповед№11-58 от 05.04.79г		182,80	

№ по ред	№ на район	Бал. с/ка	Инв.№	Описание на актива	Дата на въвеждане	Код на населено място	Местоположение на актива (адрес)	Обслужва (заведено)	Вид на съоръжението (актива)	От.....до.....	Технически параметри на актива					Документ за собственост (№/дата)	Балансова ст/ст (лв.)		Забележка
											Вид материал	Площ		Диаметър /см/	ПДС, съгл. чл. 13 и чл. 15		ПОС, съгл. чл. 19		
												Дължина	кв.м					м.лин.	
1	2	3	4	5	6	7	8	9	10	11	12	13	14	15	16	17	18	19	
50	13	943	2113	ШИБЪРЕН КРАН С ЕЛ.ЗАДВ.		30778	гр.Земен	гр.Земен	ВОД.ОБОРУДВАНЕ								128,27		
51	13	943	2114	ШИБЪРЕН КРАН С ЕЛ.ЗАДВ.		30778	гр.Земен	гр.Земен	ВОД.ОБОРУДВАНЕ								128,27		
52	13	943	2115	ШИБЪРЕН КРАН С ЕЛ.ЗАДВ.		30778	гр.Земен	гр.Земен	ВОД.ОБОРУДВАНЕ								128,27		
53	13	943	2116	ЕЛЕКТРОМАГН.ВИНТИЛ-ЗЕМЕН		30778	гр.Земен	гр.Земен	ВОД.ОБОРУДВАНЕ								2,00		
54	13	943	2124	ОБЛЕКЧ.ШАХТА	21925	04340	с.Благешница	с.Благешница	ШАХТА		СТ.БЕТОН	4	куб.м				128,13		
55	13	943	2125	ОБЛЕКЧ.ШАХТА	21925	04340	с.Благешница	с.Благешница	ШАХТА		СТ.БЕТОН	4	куб.м				128,13		
56	13	943	2126	ОБЛЕКЧ.ШАХТА	21925	04340	с.Благешница	с.Благешница	ШАХТА		СТ.БЕТОН	4	куб.м				128,13		
57	13	943	2127	РАЗПРЕД.ШАХТА	21925	04340	с.Благешница	с.Благешница	ШАХТА		СТ.БЕТОН	4	куб.м				47,86		
58	13	943	2128	РАЗПРЕД.ШАХТА	21925	04340	с.Благешница	с.Благешница	ШАХТА		СТ.БЕТОН	4	куб.м				47,86		
59	13	943	2129	РАЗПРЕД.ШАХТА	21925	04340	с.Благешница	с.Благешница	ШАХТА		СТ.БЕТОН	4	куб.м				47,86		
60	13	943	2130	РАЗПРЕД.ШАХТА	21925	04340	с.Благешница	с.Благешница	ШАХТА		СТ.БЕТОН	4	куб.м				47,96		
61	13	943	2135	ВОДОПРОВОД	21925	14146	с.Габров дол	с.Габров дол	ВОДОПРОВОД ВЪТРЕШЕН		ПОЦИНКОВАН	480	м.л.	2,5			368,28		
62	13	943	2142	КАПТАЖ "ДРАГОТИН ДОЛ"	35043	35482	с.Калотинци	с.Калотинци	КАПТАЖ		СТ.БЕТОН	4	кв.м.				102,77		
63	14	943	2144	РЕЗЕРВОАР	35043	35482	с.Калотинци	с.Калотинци	РЕЗЕРВОАР		СТ.БЕТОН	100	куб.м				143,47		
64	14	943	2146	ВОДОПРОВОД	35043	35482	с.Калотинци	с.Калотинци	ВОДОПРОВОД ВЪНШЕН	2/134 - ОК123'	СТОМАНЕН	1500	м.л.	15,9			118,19		
65	14	943	2146	ВОДОПРОВОД	35043	35482	с.Калотинци	с.Калотинци	ВОДОПРОВОД ВЪТРЕШЕН	ОК123 - ОК123'	СТОМАНЕН	1500	м.л.	15,9					
66	13	943	2147	КАПТАЖ		62356	с.Ренци	с.Ренци	КАПТАЖ		СТ.БЕТОН	4					244,09		
67	13	943	2148	РЕЗЕРВОАР		62356	с.Ренци	с.Ренци	РЕЗЕРВОАР		СТ.БЕТОН	2					337,89		
68	13	943	2150	ВОДОПРОВОД		62356	с.Ренци	с.Ренци	ВОДОПРОВОД ВЪТРЕШЕН		ПОЦИНКОВАН	3000	м.л.	1,9			256,94		
69	14	943	2151	ВОДОПРОВОД	35043	16170	с.Горна Глоговица	с.Горна Глоговица	ВОДОПРОВОД ВЪНШЕН	1/62 - ОК40'	ЕТЕРНИТ	100	м.л.	8			55,48		
70	13	943	2153	ОГРАДА КАПТАЖ		49357	с.Мурено	с.Мурено	ОГРАДА		БОДЛИВА ТЕЛ	60	м.л.				10,92		
71	14	943	2154	ВОДОДОПРОВОД	35043	49357	с.Мурено	с.Мурено	ВОДОПРОВОД ВЪТРЕШЕН	ОК45 - ОК90	ЕТЕРНИТ	150	м.л.	8	АКТ за приемане и предаване на основни средства от 79г. На основание заповед №III-58 от 05.04.79г		64,45		
72	14	943	2155	ВОДОПРОВОД	35043	49357	с.Мурено	с.Мурено	ВОДОПРОВОД ВЪТРЕШЕН	ОК117 - ОК117"	ПОЦИНКОВАН	500	м.л.	5			385,92		
73	14	943	2155	ВОДОПРОВОД	35043	49357	с.Мурено	с.Мурено	ВОДОПРОВОД ВЪТРЕШЕН	ОК117 - ОК129	ПОЦИНКОВАН	80	м.л.	5					
74	14	943	2155	ВОДОПРОВОД	35043	49357	с.Мурено	с.Мурено	ВОДОПРОВОД ВЪТРЕШЕН	ОК129 - ОК126	ПОЦИНКОВАН	140	м.л.	5					
75	13	943	2159	ЕЛ.ТАБЛО, ПС "ДИВЛЯ"	35043	20972	с.Дивля	с.Дивля	ЕЛ.ТАБЛО								73,18		
76	13	943	2160	ЕЛ.ТАБЛО, ПС "ЕЛОВ ДОЛ"	35043	27320	с.Елов Дол	с.Елов Дол	ЕЛ.ТАБЛО								66,81		
77	13	943	2161	ТРАНСФОРМАТОР 29901/250к	35043	30778	гр. Земен ПС "Агалия"	гр. Земен	ЕЛ.ТРАНСФОРМАТОР								285,79		
78	13	943	2162	ТАБЛО ПОР.80-059-01	35043	30778	гр. Земен ПС "Агалия"	гр. Земен	ТАБЛО								9,36		
79	13	943	2163	ТАБЛО ПОР.80-059-02	35043	30778	гр. Земен ПС "Агалия"	гр. Земен	ТАБЛО								177,67		
80	13	943	2164	ТАБЛО СИЛОВО СТОЯЩО	35043	30778	гр. Земен ПС "Агалия"	гр. Земен	ТАБЛО								56,01		
81	13	943	2167	ЕЛ.ВОДНА ПОМПА 11МС 32х4	35043	30778	гр. Земен ПС "Агалия"	гр. Земен	ЕЛ.ПОМПА								159,58		
82	13	943	2168	ПОМПА АМТ 25х7	35043	27320	с.Елов Дол	с.Елов Дол	ЕЛ.ПОМПА								59,68		
83	13	943	2170	ЕЛ.ВОДНА ПОМПА 50МС 6х4	35043	27320	с.Елов Дол	с.Елов Дол	ЕЛ.ПОМПА								65,74		

№ по ред.	№ на район	Бал. с/ка	Инв.№	Описание на актива	Дата на въвеждане	Код на населено място	Местоположение на актива (адрес)	Обслужва (заведено)	Вид на съоръжението (актива)	От.....до.....	Технически параметри на актива					Документ за собственост (№/Дата)	Балансова ст/ст (лв.)		Забележка
											Вид материал	Площ		кв.м	Диаметър /см/		ПДС, съгл. чл. 13 и чл. 15	ПОС, съгл. чл. 19	
												Дължина	Обем						
1	2	3	4	5	6	7	8	9	10	11	12	13	14	15	16	17	18	19	
84	13	943	2171	ЕЛ.ВОДНА ПОМПА 50МС 6Х4	35043	27320	с.Елов Дол	с.Елов Дол	ЕЛ.ПОМПА								65,74		
85	13	943	2177	ПОМПА 7МТ 32Х5	35043	30778	гр. Земен ПС "Агалия"	гр. Земен	ЕЛ.ПОМПА								256,29		
86	13	943	2189	ХИОРЕН АПАРАТ		30778	гр. Земен ПС "Агалия"	гр. Земен	ХИОРЕН АПАРАТ								4,63		
87	13	943	5230	ВОДОПРОВОД	29199	20972	с.Дивля	с.Дивля	ВОДОПРОВОД ВЪТРЕШЕН		ПОЦИНКОВАН	250					136,94		
88	14	943	5236	КАПТАЖ "СВ.ВОДА"	36741	30778	гр.Земен; макс."Манастирска"	гр.Земен	КАПТАЖ		СТ.БЕТОН	15	кв.м.		протокол обр.16 на ДПК за установяване годността за ползване на строеж от 03.08.2000г.		477,20		
89	13	943	5502	ВОДОПРОВОД	29199	20972	с.Дивля	с.Дивля	ВОДОПРОВОД ВЪТРЕШЕН		ПОЦИНКОВАН	150	5				143,17		
90	13	943	5503	ВОДОПРОВОД	29199	20972	с.Дивля	с.Дивля	ВОДОПРОВОД ВЪТРЕШЕН		СТОМАНЕН	300	8				200,00		
		2099	1	Водооткачане с. Беренде		41153	с. Беренде	Община Земен	водопровод								2 298,91		
		9902	1	Водоем кметство с. Беренде	38961	ПК 2435	с. Беренде	Община Земен	водоем								3 244,79		
		9902	2	Допълнително водоснабдяване с. Беренде	39783	ПК 2435	с. Беренде	Община Земен	водопровод								4 620,21		
		2049	1	Канализация гр. Земен	41244	ПК 2440	гр. Земен	Община Земен	канализация								1 679 419,46		
		2049	771	Пречиствателна станция гр. Земен	37591	ПК 2440	гр. Земен	Община Земен	Пречиствателна станция								53 907,40		
Обща стойност на задбалансовите активи за общината:																	0,00	1 755 021,37	
Обща стойност на активите за общината:																	0,00	2 015 069,67	

О К О Н Ч А Т Е Л Е Н П Р О Т О К О Л

за разпределение на собствеността на активите - ВиК системи и съоръжения между държавата и община Ковачевци съгласно чл. 13, чл. 15 и чл. 19 от Закона за водите

I. Настоящият окончателен протокол се изготвя на основание § 9, ал. 5 от Преходните и заключителни разпоредби към Закона за изменение и допълнение на Закона за водите (ПЗР към ЗИД на ЗВ), (обн. ДВ, бр. 103 от 29.11.2013 г.), за окончателно разпределение на собствеността на активите - ВиК системи и съоръжения, публична държавна собственост (ПДС) и публична общинска собственост (ПОС), съгласно чл. 13, чл. 15 и чл. 19 от ЗВ, на територията на община Ковачевци, в обособената територия на ВиК оператора „Водоснабдяване и канализация“ ООД - Перник, гр. Перник.

II. С настоящия окончателен протокол страните утвърждават Протокол за разпределение на собствеността на активите - ВиК системи и съоръжения, между държавата и община Ковачевци към 31.12.2013 г., съгласуван от община Ковачевци, на основание § 9, ал. 4 от ПЗР към ЗИД на ЗВ (Приложение I към този окончателен протокол), при съответна актуализация съгласно Списък – актуализация към окончателен протокол за разпределение на собствеността на активите - ВиК системи и съоръжения между държавата и община Ковачевци, съгласно чл. 13, чл. 15 и чл. 19 от Закона за водите, към 31.12.2014 г. (Приложение II към този окончателен протокол).

III. Публична държавна собственост:

1. Общата стойност към 31.12.2013 г. на активите - ВиК системи и съоръжения, публична държавна собственост на територията на община Ковачевци, в обособената територия на ВиК оператора „Водоснабдяване и канализация“ ООД - Перник, гр. Перник, е 0,00 хил. лв. (Приложение I към този окончателен протокол).

2. Общата стойност към 31.12.2013 г. на активите - ВиК системи и съоръжения, публична държавна собственост на обособената територия на ВиК оператора „Водоснабдяване и канализация“ ООД - Перник, гр. Перник, бракуваните през 2014 г., е 0,00 хил. лв. (Приложение II към този окончателен протокол).

3. Общата стойност към 31.12.2014 г. на новоизградените през 2014 г. активи - ВиК системи и съоръжения публична държавна собственост, на територията на община Ковачевци, в обособената територия на ВиК оператора „Водоснабдяване и канализация“ ООД - Перник, гр. Перник е 0,00 хил. лв. (Приложение II към този окончателен протокол).

IV. Публична общинска собственост:

1. Общата стойност към 31.12.2013 г. на активите - ВиК системи и съоръжения публична общинска собственост, на територията на община Ковачевци, в обособената територия на ВиК оператора „Водоснабдяване и канализация“ ООД - Перник, гр. Перник, е 2 332,9 хил. лв. (Приложение I към този окончателен протокол).

2. Общата стойност към 31.12.2013 г. на активите - ВиК системи и съоръжения публична общинска собственост, на обособената територия на ВиК оператора „Водоснабдяване и канализация“ ООД - Перник, гр. Перник, бракуваните през 2014 г., е 0,00 хил. лв. (Приложение II към този окончателен протокол).

3. Общата стойност към 31.12.2014 г. на новоизградените през 2014 г. активи - ВиК системи и съоръжения публична общинска собственост, на територията на община Ковачевци, в обособената територия на ВиК оператора „Водоснабдяване и канализация“ ООД - Перник, гр. Перник, е 0,00 хил. лв. (Приложение II към този окончателен протокол).


Неразделна част от настоящия окончателен протокол са:

1. Приложение I - Протокол за разпределение на собствеността на активите - ВиК системи и съоръжения между държавата и община Ковачевци към 31.12.2013 г., съгласуван от община Ковачевци на основание § 9, ал. 4 от ПЗР към ЗИД на ЗВ;

2. Приложение II - Списък – актуализация към окончателен протокол за разпределение на собствеността на активите - ВиК системи и съоръжения между държавата и община Ковачевци, съгласно чл. 13, чл. 15 и чл. 19 от Закона за водите, към 31.12.2014 г.

ЛИЛЯНА ПАВЛОВА


**МИНИСТЪР НА РЕГИОНАЛНОТО
РАЗВИТИЕ И БЛАГОУСТРОЙСТВОТО**



Дата 07.03.2016г.

ВАСИЛ СТАНИМИРОВ

**КМЕТ НА ОБЩИНА
КОВАЧЕВЦИ**



Дата 07.03.2016г.

Приложение 1

ПРОТОКОЛ

за разпределение на собствеността на активите - ВиК системи и съоръжения между държавата и община Ковачевци, намираща се в обособената територия на основание чл.13, ал.1, т.1,2,3,5,6,7 и ал.2, чл.15, чл.15а и чл.19, ал.1, т.4, букви „а“, „б“, „в“, „г“ и „д“ и , т.5 и ал. 2 от Закона за водите

Днес, на основание §9, ал.4 от Преходните и заключителни разпоредби към Закона за изменение и допълнение на Закона за водите (ЗИД на ЗВ), (обн. ДВ, бр.103 от 29.11.2013 г.) се подписа протокол между - министър на регионалното развитие и Васил Станимиров Кмет на община Ковачевци и - председател на общинския съвет на община Ковачевци за съгласуване на разпределението на собствеността на активите - ВиК системи и съоръжения, като активи публична държавна собственост (ПДС) и/или публична общинска собственост (ПОС), съгласно ЗВ между държавата и общината на обособената територия на В и К оператор "ВиК" ООД - гр. Перник, както следва:

I. Активи - публична държавна собственост, съгласно ЗВ в сила от 28.01.2000 г., (обн. ДВ, бр.67 от 27 юли 1999 г., изм. ДВ, бр.47 от 23.06.2009 г., изм.ДВ, бр.61 от 06.08.2010 г.)

A. ВиК системи и съоръжения – публична държавна собственост, включени в активите на ВиК оператора на територията на община Ковачевци на обща стойност 0,00 хил. лв., и по видове, представени от ВиК оператора съгласно приложения - образци на МРР от № 4 до № 11 към писмо изх. №91-00-149 от 11.12.2013 на МРР в. т. число както следва:

1.1.1. Комплексните и значимите язовири съгласно приложение № 1 към чл.13, ал.1, т.1 от ЗВ, които са публична държавна собственост, включително водохранилищата им до най-високо водно ниво, прилежащите им съоръжения и събирателните им деривации на стойност 0,00 хил. лв., съгласно Приложение № 4.

1.1.2. Съоръженията и устройствата – недвижими имоти, за измерване на количеството и качеството на водите - публична държавна собственост по смисъла на чл.13, ал.1, т.2 от Закона за водите на стойност 0,00 , хил. лв., съгласно Приложение № 5.

1.1.3. Системите и съоръженията за предпазване от вредното въздействие на водите, изградени с държавни средства - защитни диги, корекции на реки и отводнителните системи, с изключение на тези по чл.19, ал.1, т.4, буква "г" - публична държавна собственост по смисъла на чл.13, ал.1, т.3 от Закона за водите на стойност 0,00 хил.лв., съгласно Приложение № 6.

1.1.4. Водоснабдителните системи или части от тях, чрез които се доставя вода до уличните водопроводни мрежи за потребителите на територията на повече от една община - публична държавна собственост по смисъла на чл.13, ал.1, т.5 от Закона за водите, на стойност 0,00 хил.лв., съгласно Приложение № 7.



1.1.5. Пречиствателни станции или съоръжения и съоръженията за обеззаразяване на вода за питейно-битови цели и обществени нужди, за производствени, промишлени и други дейности с търговски характер, когато са предназначени за потребителите на повече от една община - публична държавна собственост по смисъла на чл.13, ал.1, т.6 от Закона за водите *на стойност 0,00 хил.лв., съгласно Приложение № 8.*

1.1.6. Отвеждащите канализационни колектори с прилежащите им съоръжения и пречиствателните станции и съоръжения за отпадъчни води, които обслужват потребителите на територията на повече от една община - публична държавна собственост по смисъла на чл.13, ал.1, т.7 от Закона за водите *на стойност 0,00 хил.лв., съгласно Приложение № 9.*

1.1.7. Земите, заети от пояс I на санитарно-охранителните зони на водоизточниците и съоръженията за питейно-битово водоснабдяване, публична държавна собственост по смисъла на чл. 15 от Закона за водите *на стойност 0,00 хил.лв., съгласно Приложение №10.*

1.1.8. Сградните водопроводни инсталации и вътрешните водопроводни мрежи и съоръжения, разположени в имотите-собственост на държавата, до измервателните уреди на водопроводните отклонения за присъединяване към уличната водопроводна мрежа и канализационните мрежи и съоръжения, отвеждащи отпадъчните води от тези имоти до ревизионните шахти за присъединяване към уличните канализационни мрежи по смисъла на чл. 15а от Закона за водите *на стойност 0,00. хил.лв., съгласно Приложение № 11.*

Б. ВиК системи и съоръжения – публична държавна собственост, невяключени в активите на ВиК оператора на територията на община Ковачевци на обща стойност 0,00. хил.лв., и по видове, представени от община Ковачевци, съгласно приложение образец № „За-община“, колона 17 към писмо изх. №91-00-154 от 16.12.2013 на МРР.

В. ВиК системи и съоръжения – публична държавна собственост, невяключени в активите на ВиК оператора на територията на община Ковачевци на обща стойност 0,00. хил.лв., и по видове, представени от областния управител на област Перник съгласно приложение образец № „За-областен управител“, колона 17-към писмо изх. №91-00-150 от 13.12.2013 на МРР.

I. ВСИЧКО АКТИВИ ПУБЛИЧНА ДЪРЖАВНА СОБСТВЕНОСТ (А+Б+В) 0,00 хил.лв.

I.а. АКТИВИ ПУБЛИЧНА ДЪРЖАВНА СОБСТВЕНОСТ, (ЗАДБАЛАНСОВИ АКТИВИ) – представени в приложения от № 4 до № 11 на обща стойност 0,00 лв.

II. Активи - публична общинска собственост, съгласно ЗВ в сила от 28.01.2000 г., (обп. ДВ, бр.67 от 27 юли 1999 г., изм. ДВ, бр.47 от 23.06.2009 г., изм.ДВ, бр.61 от 06.08.2010 г.)

Г. ВиК системи и съоръжения – публична общинска собственост, включени в активите на ВиК оператора на територията на община Ковачевци на обща стойност 0, 000 хил. лв. и по видове, представени от ВиК оператора съгласно приложения - образци на МРР от № 12 до № 15 към писмо изх. №91-00-149 от 11.12.2013 на МРР в. т. число както следва:

1.1.9. Водоснабдителни системи или части от тях, включващи мрежи и съоръжения за отнемане, пречистване, обеззаразяване, съхраняване и транспортиране на водите, чрез които се доставя вода за потребителите на територията на общината, с изключение на тези по чл.13, ал.1, т.5 и 6, както и уличните разпределителни водоснабдителни мрежи в урбанизираните територии и водопроводните отклонения до измервателните уреди в имотите на потребителите - публична общинска собственост, по смисъла на чл. 19, ал. 1, т. 4, буква „а“ от Закона за водите, които са активи на "ВиК" ООД - гр. Перник на територията на община Ковачевци, на обща стойност 0, 000 хил. лв. *съгласно Приложение № 12.*

1.1.10. Уличните канализационни мрежи и дъждоприсмните шахти в урбанизираните територии и отвеждащите канализационни колектори с прилежащите им съоръжения и пречиствателните станции и съоръженията за отпадъчни води, които обслужват потребителите на територията на общината, с изключение на тези по чл.13, ал.1, т.7 - публична общинска собственост, по смисъла на чл.19, ал.1, т.4, буква „б“ от Закона за водите, които са активи на "ВиК" ООД - гр.Перник на територията на община Ковачевци, на обща стойност 0, 000 хил.лв., *съгласно Приложение № 13.*

1.1.11. Язовирите и микроязовирите, включително намиращите се в процес на изграждане, с изключение на тези по чл.13, ал.1, т.1 и включените в имуществото на търговски дружества, различни от ВиК операторите с държавно и/или общинско участие, както и водохранилищата им до най-високо водно ниво, а също и прилежащите им съоръжения и събирателните им деривации - публична общинска собственост, по смисъла на чл.19, ал.1, т.4, буква „в“ от Закона за водите, които са активи на "ВиК" ООД - гр. Перник на територията на община Ковачевци, на обща стойност 0,00. хил.лв., *съгласно Приложение № 14.*

1.1.12. Земята от пояс I на санитарно-охранителните зони на водоземните съоръжения и съоръженията за водоснабдяване на населените места в общината, с изключение на тези по чл.15 и чл.24, т.11 - публична общинска собственост, по смисъла на чл.19, ал.1, т.5 от Закона за водите, които са активи на "ВиК ООД - гр. Перник на територията на община Ковачевци , на обща стойност 0,00 хил.лв. *съгласно Приложение № 15.*

Д. ВиК системи и съоръжения – публична общинска собственост, невключени в активите на ВиК оператора на територията на община Ковачевци на обща стойност 2 126,0 хил.лв. и по видове, представени от община Ковачевци съгласно приложение образец № „За- община“, колона 18 към писмо изх. № 91-00-154 от 16.12.2013 на МРР.

Е. ВиК системи и съоръжения – публична общинска собственост, невключени в активите на ВиК оператора на територията на община Ковачевци на обща стойност 0,000 хил.лв., и по видове, представени от областния управител на област Перник съгласно приложение образец № "За-областен управител", колона 18 към писмо изх. № 91-00-150 от 13.12.2013 на МРР.



II. ВСИЧКО АКТИВИ ПУБЛИЧНА ОБЩИНСКА СОБСТВЕНОСТ (Г+Д+Е) ОБЩА СТОЙНОСТ 2 126,0 ХИЛ.ЛВ.

II.a. АКТИВИ ПУБЛИЧНА ОБЩИНСКА СОБСТВЕНОСТ, (ЗАДБАЛАНСОВИ АКТИВИ)-ПРЕДСТАВЕНИ В ПРИЛОЖЕНИЯ ОТ № 12 ДО № 15 НА ОБЩА СТОЙНОСТ 0,000 ХИЛ.ЛВ.

III. ОБЩО АКТИВИ - В И К СИСТЕМИ И СЪОРЪЖЕНИЯ, ЗА РАЗПРЕДЕЛЕНИЕ МЕЖДУ ДЪРЖАВАТА И ОБЩИНАТА, КОИТО СЕ ПРЕДОСТАВЯТ В УПРАВЛЕНИЕ НА АСОЦИАЦИЯТА ПО В И К НА ОБОСОБЕНАТА ТЕРИТОРИЯ НА ОБЩА СТОЙНОСТ 2 126,0 ХИЛ.ЛВ., В Т. ЧИСЛО:

- ПУБЛИЧНА ДЪРЖАВНА СОБСТВЕНОСТ 0,00 ХИЛ. ЛВ.
- ПУБЛИЧНА ДЪРЖАВНА СОБСТВЕНОСТ (БЕЗ СТОЙНОСТ - ВКЛЮЧЕНИ В СПИСЪЦИ ОТ № 4 ДО №11)
- ПУБЛИЧНА ОБЩИНСКА СОБСТВЕНОСТ 2 126,0 ХИЛ. ЛВ.
- ПУБЛИЧНА ОБЩИНСКА СОБСТВЕНОСТ (БЕЗ СТОЙНОСТ - ВКЛЮЧЕНИ В СПИСЪЦИ ОТ № 12 ДО №15)

Неразделна част от настоящия протокол за разпределение на собствеността на активите - ВиК системи и съоръжения между държавата и община са:

- 1) От Приложение № 1 до Приложение № 15;
- 2) От Приложение № 1а до Приложение № 15а;
- 3) Приложение № 3-община и Приложение № 3а-община;
- 4) Приложение № 3-областен управител и Приложение № 3а-областен управител;
- 5) Рекапитулация на активи по баланса на "ВиК" ООД - гр. Перник - публична общинска собственост (ПОС) и/или публична държавна собственост (ПДС) в административните граници на община Ковачевци.

МИНИСТЪР
НА РЕГИОНАЛНОТО РАЗВИТИЕ

КМЕТ НА ОБЩИНА

ПРЕДСЕДАТЕЛ НА
ОБЩИНСКИЯ СЪВЕТ



[Handwritten signature]

СПИСК - АКТУАЛИЗАЦИЯ
КЪМ ОКОНЧАТЕЛЕН ПРОТОКОЛ

за разпределение на собствеността на активите - ВК системи и съоръжения между държавата и община Ковачевци съгласно чл. 13, чл. 15 и чл. 19 от Закона за водите

Бал. с/ка	Ил. №	Описание на актив	Дата на влизане	Код на местоположение на актив	Обслужване на (аведено)	Плщ.	Документ за собственост (зв/дата)	Балансова стойност (зв.)	Собственост
Бракувани активи през 2014 г.									
Повонзградени активи през 2014 г.									
Обща стойност на бракуваните активи:									
Обща стойност на новонзградените активи:									

Корекции на активи поради установени явни фактически грешки						
№ на район	Ив. №	Описание на актива	Балансова стойност на Актива към 31.12.2013г.	Основание за промяна на стойността на актива	Коригирана балансова стойност на Актива към 31.12.2013г.	Стойност на корекцията
		Обща стойност на активите за община Ковачевци	2 125 960	Писмо вх. № 08-00-2/04.01.2016г. от Община Ковачевци	2 332 898	206 938
Обща стойност на корекциите:						206 938,00

П Р И Л О Ж Е Н И Е 1
Публични активи

№ по ред	№ на район	Бал. с/ка	Ина.№	Описание на актива	Дата на въвеждане	Код на населено място	Местоположение на актива (адрес)	Обслужва (заведено)	Вид на съоръжението (актив)	От.....До....	Технически параметри на актива				Документ за собственост (№/дата)	Балансова с/с (лв.)		Забележка
											Вид материал	Площ		Диаметър /см/				
												Дължина	кв.м					
1	2	3	4	5	6	7	8	9	10	11	12	13	14,00	15	16	17	18	19

Обща стойност на активите за общината:

0,00

0,00

II. Задабалиансови активи - Вик системи и съоръжения

1	1	9902	1	Помпена станция	1980	27043	с.Ерълница	с. Ковачевици	Помпена станция		Стъклобетон	РЗП - 44.10	кв.м		ПОС 227/24.08.2012г.		16 097,00	
2	1	9902	2	Външен водопровод РЕ Ф 100	28543	27043	с.Ерълница	с. Ковачевици	Външен водопровод РЕ Ф 100	Помпена станция - резервоар	РЕ	320		100			1 019,00	
3	1	9902	3	Външен водопровод етернит Ф 100	28543	27043	с.Ерълница	с. Ковачевици	Външен водопровод етернит Ф 100	Помпена станция - резервоар	Етернит	400		100			1 274,00	
4	1	9902	4	Външен водопровод етернит Ф 80	28543	27043	с.Ерълница	с. Ковачевици	Външен водопровод етернит Ф 80	Помпена станция - резервоар	Етернит	2000		80			6 369,00	
5	1	9902	5	Напорен резервоар - м. Аралийска	1980	27043	с.Ерълница	с. Ковачевици	Напорен резервоар - м. Аралийска		Стъклобетон	180	м3		ПОС 232/24.08.2012г.		25 300,00	
6	1	9902	516	Спирателен кран Ф100 - шибърен	1981	27043	с.Ерълница	с. Ковачевици	Спирателен кран Ф100 - шибърен	Спирателни кранове в Напорен резервоар		4		100			70 лв	
7	1	9902	6	Външен водопровод етернит Ф 125	28543	27043	с.Ерълница	с. Ковачевици	Външен водопровод етернит Ф 125	Резервоар - населено място	Етернит	2400		125			7 643,00	
8	1	9902	7	Външен водопровод Ф 100 РЕ	28543	27043	с.Ерълница	с. Ковачевици	Външен водопровод Ф 100 РЕ	Помпена станция - резервоар	РЕ	320		100			1 019,00	
9	1	9902	8	Външен водопровод етернит Ф 100	2002г.	27043	с.Ерълница	с. Ковачевици	Външен водопровод етернит Ф 100	Помпена станция - резервоар	Етернит	3000		100			9 554,00	
10	1	9902	9	Напорен резервоар	24.08.2012г.	27043	с.Ерълница	с. Ковачевици	Напорен резервоар		Стъклобетон	100	м3		ПОС 228/24.08.2012г.		24 965,00	
11		9902	517	Спирателен кран Ф100 - шибърен		27043	с.Ерълница	с. Ковачевици	Спирателен кран Ф100 - шибърен			6		100			114 лв	
12	1	9902	10	Външен водопровод етернит Ф 125	28543	27043	с.Ерълница	с. Ковачевици	Външен водопровод етернит Ф 125	Резервоар - населено място	Етернит	3000		125			9 554,00	
13	1	9902	11	Водопровод етерн. Ф 100	28543	27043	с.Ерълница	с. Ковачевици	Водопровод етерн. Ф 100	О.к.1 – о.к. 2	Етерн.	20		100			64,00	
14	1	9902	12	Водопровод етерн. Ф 100	28543	27043	с.Ерълница	с. Ковачевици	Външен водопровод	О.к.1 – о.к. 15	Етерн.	84		100			267,00	
15	1	9902	13	Водопровод етерн. Ф 100	28543	27043	с.Ерълница	с. Ковачевици	Външен водопровод	О.к. 2 – о.к.3	Етерн.	50		100			159,00	
16	1	9902	14	Водопровод етерн. Ф 100	28543	27043	с.Ерълница	с. Ковачевици	Външен водопровод	О.к.3-о.к.4	Етерн.	86		100			274,00	
17	1	9902	15	Водопровод етерн. Ф 125	28543	27043	с.Ерълница	с. Ковачевици	Външен водопровод	О.к. 4-о.к.5	Етерн.	124		125			395,00	
18	1	9902	16	Водопровод етерн. Ф 60	28543	27043	с.Ерълница	с. Ковачевици	Външен водопровод	О.к. 5- о.к.6	Етерн.	53		60			169,00	
19	1	9902	17	Водопровод етерн. Ф 80	28543	27043	с.Ерълница	с. Ковачевици	Външен водопровод	О.к.6 – о.к.7	Етерн.	13		80			41,00	
20	1	9902	18	Водопровод етерн. Ф 80	28543	27043	с.Ерълница	с. Ковачевици	Външен водопровод	О.к.7 – о.к. 8	Етерн.	79		80			252,00	
21	1	9902	19	Водопровод етерн. Ф 80	28543	27043	с.Ерълница	с. Ковачевици	Външен водопровод	О.к. 8- о.к.9	Етерн.	32		80			102,00	
22	1	9902	20	Водопровод етерн. Ф 80	28543	27043	с.Ерълница	с. Ковачевици	Външен водопровод	О.к. 9– о.к.10	Етерн.	20		80			64,00	
23	1	9902	21	Водопровод етерн. Ф 80	28543	27043	с.Ерълница	с. Ковачевици	Външен водопровод	О.к. 11 - о.к.12	Етерн.	112		80			357,00	
24	1	9902	22	Водопровод етерн. Ф 80	28543	27043	с.Ерълница	с. Ковачевици	Външен водопровод	О.к. 12 – о.к.13	Етерн.	165		80			525,00	
25	1	9902	23	Водопровод етерн. Ф 80	28543	27043	с.Ерълница	с. Ковачевици	Външен водопровод	О.к. 13 – о.к.14	Етерн.	49		80			156,00	
26	1	9902	24	Водопровод етерн. Ф 80	28543	27043	с.Ерълница	с. Ковачевици	Външен водопровод	О.к. 14– о.к.15	Етерн.	155		80			494,00	
27	1	9902	25	Водопровод етерн. Ф 125	28543	27043	с.Ерълница	с. Ковачевици	Външен водопровод	О.к. 16–о.к.14	Етерн.	80		125			255,00	
28	1	9902	26	Водопровод етерн. Ф 125	28543	27043	с.Ерълница	с. Ковачевици	Външен водопровод	О.к.14-о.к.17	Етерн.	74		125			236,00	
29	1	9902	27	Водопровод етерн. Ф 125	28543	27043	с.Ерълница	с. Ковачевици	Външен водопровод	О.к.17-о.к.18	Етерн.	50		125			159,00	
30	1	9902	28	Водопровод етерн. Ф 100	28543	27043	с.Ерълница	с. Ковачевици	Външен водопровод	О.к.18 -о.к.19	Етерн.	137		100			436,00	
31	1	9902	29	Водопровод етерн. Ф 125	28543	27043	с.Ерълница	с. Ковачевици	Външен водопровод	О.к.19-о.к.20	Етерн.	100		125			318,00	
32		9902	30	Водопровод етерн. Ф 100	28543	27043	с.Ерълница	с. Ковачевици	Външен водопровод	О.к.21-о.к.22	Етерн.	200		100			637,00	

Община Ковачевици

№ по ред	№ на район	Бал. с/ка	Имя, №	Описание на актива	Дата на въвеждане	Код на населено място	Местоположение на актива (адрес)	Обслужва (заведено)	Вид на съоръжението (актив)	От.....До.....	Технически параметри на актива				Документ за собственост (№/дата)	Балансова сг/ст (лв.)			Забележка
											Вид материал	Площ	кв.м	Диаметър /см/		ПДС, съгл. чл. 13 и чл. 15	ПОС, съгл. чл. 19		
												Дължина	м.лин.					куб.м	
1	2	3	4	5	6	7	8	9	10	11	12	13	14,00	15	16	17	18	19	
33	1	9902	31	Водопровод етерн. Ф 80	28543	27043	с.Егърлица	с. Ковачевици	Вътрешен водопровод	О.к.22-о.к.23	Етерн.	155		80			494,00		
34	1	9902	32	Водопровод етерн. Ф 80	28543	27043	с.Егърлица	с. Ковачевици	Вътрешен водопровод	О.к. 23- о.к.24	Етерн.	70		80			223,00		
35	1	9902	33	Водопровод етерн. Ф 80	28543	27043	с.Егърлица	с. Ковачевици	Вътрешен водопровод	О.к.24-о.к.25	Етерн.	60		80			191,00		
36	1	9902	34	Водопровод етерн. Ф 80	28543	27043	с.Егърлица	с. Ковачевици	Вътрешен водопровод	О.к. 24- о.к.26	Етерн.	90		80			287,00		
37	1	9902	35	Водопровод етерн. Ф 80	28543	27043	с.Егърлица	с. Ковачевици	Вътрешен водопровод	О.к.27- о.к.28	Етерн.	28		80			89,00		
38	1	9902	36	Водопровод етерн. Ф 80	28543	27043	с.Егърлица	с. Ковачевици	Вътрешен водопровод	О.к.28-о.к.29	Етерн.	250		80			796,00		
39	1	9902	37	Водопровод етерн. Ф 80	28543	27043	с.Егърлица	с. Ковачевици	Вътрешен водопровод	О.к30- о.к.31	Етерн.	80		80			255,00		
40	1	9902	38	Водопровод етерн. Ф 60	28543	27043	с.Егърлица	с. Ковачевици	Вътрешен водопровод	О.к. 1 – о.к32	Стом.	120		60			382,00		
41	1	9902	39	Водопровод етерн. Ф 60	28543	27043	с.Егърлица	с. Ковачевици	Вътрешен водопровод	О.к33– о.к34	Етерн.	110		60			350,00		
42	1	9902	40	Водопровод етерн. Ф 60	28543	27043	с.Егърлица	с. Ковачевици	Вътрешен водопровод	О.к34 – о.к17	Етерн.	120		60			382,00		
43	1	9902	41	Водопровод етерн. Ф 60	28543	27043	с.Егърлица	с. Ковачевици	Вътрешен водопровод	О.к17- о.к35	Етерн.	43		60			137,00		
44	1	9902	42	Водопровод етерн. Ф 80	28543	27043	с.Егърлица	с. Ковачевици	Вътрешен водопровод	О.к.36– о.к37	Етерн.	81		80			258,00		
45	1	9902	43	Водопровод етерн. Ф 80	28543	27043	с.Егърлица	с. Ковачевици	Вътрешен водопровод	О.к37 – о.к.38	Етерн.	47		80			150,00		
46	1	9902	518	Водопровод етерн. Ф 80	28543	27043	с.Егърлица	с. Ковачевици	Довеждащ водопровод	Резервоар до мах.Паунова	Етерн.	600		80			1 911,00		
47	1	9902	519	Водопровод етерн. Ф 80	28543	27043	с.Егърлица	с. Ковачевици	Довеждащ водопровод	мах. Паунова - мах. Барбугта	Етерн.	800		80			2 548,00		
48	1	9902	520	Водопровод етерн. Ф 80	28543	27043	с.Егърлица	с. Ковачевици	Довеждащ водопровод	мах. Барбугта - мах. Джигалето	Етерн.	340		80			1 083,00		
49	1	9902	521	Водопровод етерн. Ф 80	28543	27043	с.Егърлица	с. Ковачевици	Довеждащ водопровод	мах. Барбугта мах. Николчина	Етерн.	720		80			2 293,00		
50	1	9902	522	Спирателен кран Ф80 - шибърен	28543	27043	с.Егърлица	с. Ковачевици	Спирателен кран Ф80 - шибърен	Довеждащ водопровод- мах. Беловска - мах. Брабчанска	Етерн.	1		80			3,00		
51	1	9902	523	Водопровод етерн. Ф 80	28543	27043	с.Егърлица	с. Ковачевици	Довеждащ водопровод	мах. Брабчанска	Етерн.	730		80			2 325,00		
52	1	9902	524	Спирателен кран Ф80 - шибърен	28543	27043	с.Егърлица	с. Ковачевици	Спирателен кран Ф80 - шибърен	Довеждащ водопровод- мах. Брабчанска	Етерн.	1		80			3,00		
53	1	9902	525	Водопровод етерн. Ф 60	28543	27043	с.Егърлица	с. Ковачевици	Довеждащ водопровод	Довеждащ водопровод - мах.	Етерн.	200		80			637,00		
54	1	9902	526	Водопровод етерн. Ф 80	28543	27043	с.Егърлица	с. Ковачевици	Довеждащ водопровод	Довеждащ водопровод - мах.	Етерн.	250		80			796,00		
55	1	9902	527	Водопровод етерн. Ф 80	28543	27043	с.Егърлица	с. Ковачевици	Довеждащ водопровод	Населено място - мах. Стефановци	Етерн.	700		80			2 229,00		
56	1	9902	528	Спирателен кран Ф80 - шибърен	28543	27043	с.Егърлица	с. Ковачевици	Спирателен кран Ф80 - шибърен	в Центъра на с. Егърлица	Етерн.	1		80			3,00		
57	1	9902	529	Спирателен кран Ф80 - шибърен	28543	27043	с.Егърлица	с. Ковачевици	Спирателен кран Ф80 - шибърен	Довеждащ водопровод - мах.	Етерн.	1		80			3,00		
58	1	9902	530	Вътрешна водопроводна мрежа мах. Угъринска	28543	27043	с.Егърлица	с. Ковачевици	Вътрешна водопроводна мрежа мах. Угъринска	Довеждащ водопровод - мах.	Етерн.	1650		80			5 254,00		
59	1	9902	531	Вътрешна водопроводна мрежа мах. Дитова	28543	27043	с.Егърлица	с. Ковачевици	Вътрешна водопроводна мрежа мах. Дитова	Вътрешна водопроводна мрежа	Етерн.	800		80			2 548,00		
60	1	9902	532	Вътрешна водопроводна мрежа мах. Бялградска	28543	27043	с.Егърлица	с. Ковачевици	Вътрешна водопроводна мрежа мах. Бялградска	Вътрешна водопроводна мрежа	Етерн.	2500		80			7 961,00		
61	1	9902	44	Водопроводни отклонения 3/4"	28543	27043	с.Егърлица	с. Ковачевици	Водопроводни отклонения 3/4"	Сгради отклонения	Поцинкован	2595		3/4"			8 263,00		
62	2	9902	45	Помпена станция	39548	35434	с.Калище	с. Ковачевици	Помпена станция	Помпена станция	Стоманобетон	200	м3		ЧОС 299/10.04.2008		8 950,00		
63	2	9902	533	Потопяема помпа с дебит 7.00л/сек. Напор за 120.00 м.	39548	35434	с.Калище	с. Ковачевици	Потопяема помпа с дебит 7.00л/сек. Напор за 120.00 м.	Помпена станция		2		80			7248,00 лв		
64	2	9902	534	Плуняк вентил	39548	35434	с.Калище	с. Ковачевици	Плуняк вентил	Помпена станция		1					92,00		
65	2	9902	535	Водомер-тип "Волтиманов" DУ80 мм.	39548	35434	с.Калище	с. Ковачевици	Водомер-тип "Волтиманов" DУ80 мм.	Помпена станция		1		25.00м3/час			80,00 лв		
66	2	9902	536	Спирателни кранове-80мм с РЧК за 30 атм и 10атм	39548	35434	с.Калище	с. Ковачевици	Спирателни кранове-80мм с РЧК за 30 атм и 10атм	Помпена станция		6		80			420,00 лв		
67	2	9902	537	Кланта възвратна еднокисова DУ 150мм 30атм.	39548	35434	с.Калище	с. Ковачевици	Кланта възвратна еднокисова DУ 150мм 30атм.	Помпена станция				150			360,00 лв		
68	2	9902	538	Удароуповител тип DУ 150/50	39548	35434	с.Калище	с. Ковачевици	Удароуповител тип DУ 150/50	Помпена станция							137,00 лв		
69	2	9902	539	Хлоратор-дозираща инсталация на Na хлорокислота за воден дебит 7.00	39548	35434	с.Калище	с. Ковачевици	Хлоратор-дозираща инсталация на Na хлорокислота за воден дебит 7.00	Помпена станция	л						2300,00 лв		
70	2	9902	46	Външен водопровод Ф 90 РЕ	28543	35434	с.Калище	с. Ковачевици	Външен водопровод Ф 90 РЕ	Помпена станция - напорен резервоар	РЕ	800		90			42 487,00		
71	2	9902	47	Напорен резервоар	28543	35434	с.Калище	с. Ковачевици	Напорен резервоар		Стоманобетон	300 куб.м					25100,00 лв		
72	1	9902	48	Външен водопровод Ф 90 ПВЦ	28543	35434	с.Калище	с. Ковачевици	Външен водопровод Ф 90 РЕ	Напорен резервоар - населено място	ПВЦ	1800		90			95 596,00		
73	2	9902	49	Водопровод ПВЦ Ф 60	28543	35434	с.Калище	с. Ковачевици	Вътрешен водопровод	О.к.1 – о.к. 2	ПВЦ	170		60			9 029,00		

№ по ред	№ на район	Бал. с/ка	Име, №	Описание на актива	Дата на въвеждане	Код на населено място	Местоположение на актива (адрес)	Обслужва (заведено)	Вид на съоръжението (актива)	Ст....До....	Технически параметри на актива			Документ за собственост (№/дата)	Балансова сг/ст (лв.)			Забележка
											Вид материал	Площ	кв.м		Диаметър /см/	ПДС, съгл. чл. 13 и чл. 15	ПОС, съгл. чл. 19	
												Дължина	м.лин.					
1	2	3	4	5	6	7	8	9	10	11	12	13	14,00	15	16	17	18	19
74	2	9902	50	Водопровод ПВЦ Ф 60	28543	35434	с. Калмиче	с. Ковачевици	Вътрешен водопровод	О.к. 2 – ок.3	ПВЦ	305		60			16 196,00	
75	2	9902	51	Водопровод ПВЦ Ф 60	28543	35434	с. Калмиче	с. Ковачевици	Вътрешен водопровод	О.к.2-о.к.4	ПВЦ	125		60			6 639,00	
76	2	9902	52	Водопровод етерн. Ф 80	28543	35434	с. Калмиче	с. Ковачевици	Вътрешен водопровод	О.к. 4-о.к.5	Етерн.	130		80			6 904,00	
77	2	9902	53	Водопровод етерн. Ф 80	28543	35434	с. Калмиче	с. Ковачевици	Вътрешен водопровод	О.к. 5- о.к.6	Етерн.	97		80			5 152,00	
78	2	9902	54	Водопровод етерн. Ф 80	28543	35434	с. Калмиче	с. Ковачевици	Вътрешен водопровод	О.к.5 – о.к.7	Етерн.	98		80			5 205,00	
79	2	9902	55	Водопровод етерн. Ф 80	28543	35434	с. Калмиче	с. Ковачевици	Вътрешен водопровод	О.к.7 – о.к. 8	Етерн.	218		80			11 578,00	
80	2	9902	56	Водопровод етерн. Ф 80	28543	35434	с. Калмиче	с. Ковачевици	Вътрешен водопровод	О.к. 7- о.к.9	Етерн.	117		80			6 214,00	
81	2	9902	57	Водопровод етерн. Ф 80	28543	35434	с. Калмиче	с. Ковачевици	Вътрешен водопровод	О.к. 8 – о.к.10	Етерн.	140		80			7 435,00	
82	2	9902	58	Водопровод етерн. Ф 80	28543	35434	с. Калмиче	с. Ковачевици	Вътрешен водопровод	О.к. – 10- о.к.9	Етерн.	103		80			5 470,00	
83	2	9902	59	Водопровод етерн. Ф 80	28543	35434	с. Калмиче	с. Ковачевици	Вътрешен водопровод	О.к.9 – ок.4	Етерн.	106		80			5 630,00	
84	2	9902	60	Водопровод етерн. Ф 80	28543	35434	с. Калмиче	с. Ковачевици	Вътрешен водопровод	О.к. 11 – о.к.12	Етерн.	25		80			1 328,00	
85	2	9902	61	Водопровод етерн. Ф 80	28543	35434	с. Калмиче	с. Ковачевици	Вътрешен водопровод	О.к. 12 – о.к.13	Етерн.	171		80			9 082,00	
86	2	9902	62	Водопровод етерн. Ф 80	28543	35434	с. Калмиче	с. Ковачевици	Вътрешен водопровод	О.к. 13 –о.к.14	Етерн.	105		80			5 576,00	
87	2	9902	63	Водопровод етерн. Ф 80	28543	35434	с. Калмиче	с. Ковачевици	Вътрешен водопровод	О.к.14-о.к.8	Етерн.	75		80			3 983,00	
88	2	9902	64	Водопровод етерн. Ф 80	28543	35434	с. Калмиче	с. Ковачевици	Вътрешен водопровод	О.к.15-о.к.8	Етерн.	83		80			4 408,00	
89	2	9902	65	Водопровод етерн. Ф 80	28543	35434	с. Калмиче	с. Ковачевици	Вътрешен водопровод	О.к.15- о.к.16	Етерн.	73		80			3 877,00	
90	2	9902	66	Водопровод етерн. Ф 80	28543	35434	с. Калмиче	с. Ковачевици	Вътрешен водопровод	О.к.15-о.к.17	Етерн.	88		80			4 674,00	
91	2	9902	67	Водопровод етерн. Ф 80	28543	35434	с. Калмиче	с. Ковачевици	Вътрешен водопровод	О.к.-17-о.к.18	Етерн.	167		80			8 869,00	
92	2	9902	68	Водопровод етерн. Ф 80	28543	35434	с. Калмиче	с. Ковачевици	Вътрешен водопровод	О.к.19-о.к.14	Етерн.	67		80			3 558,00	
93	2	9902	69	Водопровод етерн. Ф 80	28543	35434	с. Калмиче	с. Ковачевици	Вътрешен водопровод	О.к. 20- о.к.21	Етерн.	134		80			7 117,00	
94	2	9902	70	Водопровод етерн. Ф 80	28543	35434	с. Калмиче	с. Ковачевици	Вътрешен водопровод	О.к.22-о.к.23	Етерн.	66		80			3 505,00	
95	2	9902	71	Водопровод етерн. Ф 80	28543	35434	с. Калмиче	с. Ковачевици	Вътрешен водопровод	О.к. 23- о.к.24	Етерн.	47		80			2 496,00	
96	2	9902	72	Водопровод етерн. Ф 80	28543	35434	с. Калмиче	с. Ковачевици	Вътрешен водопровод	О.к.23- о.к.25	Етерн.	102		80			5 417,00	
97	2	9902	73	Водопровод етерн. Ф 80	28543	35434	с. Калмиче	с. Ковачевици	Вътрешен водопровод	О.к.21-о.к.26	Етерн.	61		80			3 240,00	
98	2	9902	74	Водопровод етерн. Ф 80	28543	35434	с. Калмиче	с. Ковачевици	Вътрешен водопровод	Ок26-ок 27	Етерн.	71		80			3 771,00	
99	2	9902	75	Водопровод етерн. Ф 80	28543	35434	с. Калмиче	с. Ковачевици	Вътрешен водопровод	Ок 27 – ок28	Етерн.	45		80			2 390,00	
100	2	9902	76	Водопровод етерн. Ф 80	28543	35434	с. Калмиче	с. Ковачевици	Вътрешен водопровод	Ок28 – ок29	Етерн.	115		80			6 108,00	
101	2	9902	77	Водопровод етерн. Ф 80	28543	35434	с. Калмиче	с. Ковачевици	Вътрешен водопровод	Ок29 – ок30	Етерн.	20		80			1 062,00	
102	2	9902	78	Водопровод етерн. Ф 80	28543	35434	с. Калмиче	с. Ковачевици	Вътрешен водопровод	ок30- ок31	Етерн.	72		80			3 824,00	
103	2	9902	79	Водопровод етерн. Ф 80	28543	35434	с. Калмиче	с. Ковачевици	Вътрешен водопровод	Ок 29 – ок32	Етерн.	95		80			5 045,00	
104	2	9902	80	Водопровод етерн. Ф 80	28543	35434	с. Калмиче	с. Ковачевици	Вътрешен водопровод	Ок26 – ок 13	Етерн.	237		80			12 587,00	
105	2	9902	81	Водопровод етерн. Ф 80	28543	35434	с. Калмиче	с. Ковачевици	Вътрешен водопровод	Ок23 – ок15	Етерн.	242		80			12 852,00	
106	2	9902	82	Водопровод етерн. Ф 80	28543	35434	с. Калмиче	с. Ковачевици	Вътрешен водопровод	Ок. 27 – ок33	Етерн.	198		80			10 516,00	
107	2	9902	83	Водопровод етерн. Ф 80	28543	35434	с. Калмиче	с. Ковачевици	Вътрешен водопровод	Ок 33 –ок 34	Етерн.	18		80			956,00	
108	2	9902	84	Водопровод етерн. Ф 80	28543	35434	с. Калмиче	с. Ковачевици	Вътрешен водопровод	Ок35 –ок36	Етерн.	171		80			9 082,00	
109	2	9902	85	Водопровод етерн. Ф 80	28543	35434	с. Калмиче	с. Ковачевици	Вътрешен водопровод	Ок 36-ок37	Етерн.	110		80			5 842,00	
110	2	9902	86	Водопровод етерн. Ф 80	28543	35434	с. Калмиче	с. Ковачевици	Вътрешен водопровод	Ок 37-ок32	Етерн.	154		80			8 179,00	
111	2	9902	87	Водопровод етерн. Ф 80	28543	35434	с. Калмиче	с. Ковачевици	Вътрешен водопровод	Ок32-ок38	Етерн.	13		80			690,00	
112	2	9902	88	Водопровод етерн. Ф 80	28543	35434	с. Калмиче	с. Ковачевици	Вътрешен водопровод	Ок38-ок39	Етерн.	57		80			3 027,00	
113	2	9902	89	Водопровод етерн. Ф 80	28543	35434	с. Калмиче	с. Ковачевици	Вътрешен водопровод	Ок39-ок40	Етерн.	150		80			7 966,00	
114	2	9902	90	Водопровод етерн. Ф 80	28543	35434	с. Калмиче	с. Ковачевици	Вътрешен водопровод	Ок40-ок41	Етерн.	17		80			903,00	
115	2	9902	91	Водопровод етерн. Ф 80	28543	35434	с. Калмиче	с. Ковачевици	Вътрешен водопровод	Ок41-ок42	Етерн.	95		80			5 045,00	

№ по ред	№ на район	Бил. с/из	Име, №	Описание на актива	Дата на въвеждане	Код на населено място	Местоположение на актива (адрес)	Обслужва (заведено)	Вид на съоръжението (актив)	От....до....	Технически параметри на актива				Документ за собственост (№/дата)	Балансова сг/сг (лв.)		Забележка
											Вид материал	Площ	към	Диаметър /см/		ПДС, съгл. чл. 13 и чл. 15	ПОС, съгл. чл. 19	
												Дължина	м.лин.					
1	2	3	4	5	6	7	8	9	10	11	12	13	14,00	15	16	17	18	19
116	2	9902	92	Водопровод етерн. Ф 80	28543	35434	с. Калмице	с. Ковачевци	Втрешен водопровод	Ок42-ок43	Етерн.	14		80			744,00	
117	2	9902	93	Водопровод етерн. Ф 80	28543	35434	с. Калмице	с. Ковачевци	Втрешен водопровод	Ок44-ок45	Етерн.	62		80			3 293,00	
118	2	9902	94	Водопровод етерн. Ф 80	28543	35434	с. Калмице	с. Ковачевци	Втрешен водопровод	Ок45-ок46	Етерн.	105		80			5 576,00	
119	2	9902	95	Водопровод етерн. Ф 80	28543	35434	с. Калмице	с. Ковачевци	Втрешен водопровод	Ок47-ок47	Етерн.	90		80			4 780,00	
120	2	9902	96	Водопровод етерн. Ф 80	28543	35434	с. Калмице	с. Ковачевци	Втрешен водопровод	Ок47-ок48	Етерн.	85		80			4 514,00	
121	2	9902	97	Водопровод етерн. Ф 80	28543	35434	с. Калмице	с. Ковачевци	Втрешен водопровод	Ок49-ок49	Етерн.	37		80			1 965,00	
122	2	9902	98	Водопровод етерн. Ф 80	28543	35434	с. Калмице	с. Ковачевци	Втрешен водопровод	Ок49 –ок50	Етерн.	46		80			2 443,00	
123	2	9902	99	Водопровод ПВЦ. Ф 60	28543	35434	с. Калмице	с. Ковачевци	Втрешен водопровод	Ок50-ок51	ПВЦ	42		60			2 231,00	
124	2	9902	100	Водопровод ПВЦ. Ф 60	28543	35434	с. Калмице	с. Ковачевци	Втрешен водопровод	Ок51-ок52	ПВЦ	40		60			2 124,00	
125	2	9902	101	Водопровод ПВЦ. Ф 60	28543	35434	с. Калмице	с. Ковачевци	Втрешен водопровод	Ок52-ок53	ПВЦ	72		60			3 824,00	
126	2	9902	102	Водопровод ПВЦ. Ф 60	28543	35434	с. Калмице	с. Ковачевци	Втрешен водопровод	Ок53-ок54	ПВЦ	145		60			7 701,00	
127	2	9902	103	Водопровод ПВЦ. Ф 60	28543	35434	с. Калмице	с. Ковачевци	Втрешен водопровод	Ок51-ок55	ПВЦ	62		60			3 293,00	
128	2	9902	104	Водопровод ПВЦ. Ф 60	28543	35434	с. Калмице	с. Ковачевци	Втрешен водопровод	Ок55-ок56	ПВЦ	64		60			3 399,00	
129	2	9902	105	Водопровод ПВЦ. Ф 60	28543	35434	с. Калмице	с. Ковачевци	Втрешен водопровод	Ок56-ок57	ПВЦ	61		60			3 240,00	
130	2	9902	106	Водопровод ПВЦ. Ф 60	28543	35434	с. Калмице	с. Ковачевци	Втрешен водопровод	Ок56-ок58	ПВЦ	129		60			6 851,00	
131	2	9902	107	Водопровод етерн. Ф 80	28543	35434	с. Калмице	с. Ковачевци	Втрешен водопровод	Ок59-ок60	Етерн.	45		80			2 390,00	
132	2	9902	108	Водопровод етерн. Ф 80	28543	35434	с. Калмице	с. Ковачевци	Втрешен водопровод	Ок60-ок61	Етерн.	142		80			7 541,00	
133	2	9902	109	Водопровод етерн. Ф 80	28543	35434	с. Калмице	с. Ковачевци	Втрешен водопровод	Ок61-ок62	Етерн.	100		80			5 311,00	
134	2	9902	110	Водопровод етерн. Ф 80	28543	35434	с. Калмице	с. Ковачевци	Втрешен водопровод	Ок62-ок63	Етерн.	15		80			797,00	
135	2	9902	111	Водопровод етерн. Ф 80	28543	35434	с. Калмице	с. Ковачевци	Втрешен водопровод	Ок 63-ок64	Етерн.	22		80			1 168,00	
136	2	9902	112	Водопровод етерн. Ф 80	28543	35434	с. Калмице	с. Ковачевци	Втрешен водопровод	Ок64-ок65	Етерн.	26		80			1 381,00	
137	2	9902	113	Водопровод етерн. Ф 80	28543	35434	с. Калмице	с. Ковачевци	Втрешен водопровод	Ок60-ок66	Етерн.	86		80			4 567,00	
138	2	9902	114	Водопровод етерн. Ф 80	28543	35434	с. Калмице	с. Ковачевци	Втрешен водопровод	Ок66-ок67	Етерн.	56		80			2 974,00	
139	2	9902	115	Водопровод етерн. Ф 80	28543	35434	с. Калмице	с. Ковачевци	Втрешен водопровод	Ок68-ок69	Етерн.	50		80			2 655,00	
140	2	9902	116	Водопровод етерн. Ф 80	28543	35434	с. Калмице	с. Ковачевци	Втрешен водопровод	Ок69-ок70	Етерн.	165		80			8 763,00	
141	2	9902	117	Водопровод етерн. Ф 80	28543	35434	с. Калмице	с. Ковачевци	Втрешен водопровод	Ок71-ок25	Етерн.	50		80			2 655,00	
142	2	9902	118	Водопровод етерн. Ф 80	28543	35434	с. Калмице	с. Ковачевци	Втрешен водопровод	Ок25-ок72	Етерн.	150		80			7 966,00	
143	2	9902	119	Водопроводни отклонения 3/4"	28543	35434	с. Калмице	с. Ковачевци	Водопроводни отклонения 3/4"	Сградни отклонения	Починован	1410		3/4"			74 884,00	
144	3	9902	540	Помпена станция	10.04.2008г.	43918	с. Лобощ	с. Ковачевци	Помпена станция		Станобетон	120м3			ЧОС 298/10.04.2008г.		12 755,00	
145	3	9902	541	Поттамена помпа "BRUNDFOS-SP46-16/22 kW"	26028	43918	с. Лобощ	с. Ковачевци	Помпена станция			101/3					4897,00 лв	
146	3	9902	121	Спирателен кран шибърен	26028	43918	с. Лобощ	с. Ковачевци	Спирателен кран шибърен	Помпена станция			110				263,00 лв	
147	3	9902	122	Външен водопровод РЕ Ф110	26028	43918	с. Лобощ	с. Ковачевци	Външен водопровод РЕ Ф110	Помпена станция до резервоар	РЕ	800		110			763,00	
148	3	9902	123	Напорен резервоар	26028	43918	с. Лобощ	с. Ковачевци	Напорен резервоар		Станобетон	120 м3					7580,00 лв	
149	3	9902	124	Външен водопровод етернит Ф 100	26028	43918	с. Лобощ	с. Ковачевци	Външен водопровод етернит Ф 100	Напорен резервоар-населено място	Етернит	150		100			143,00	
150	3	9902	125	Водопровод етерн. Ф 60	26028	43918	с. Лобощ	с. Ковачевци	Втрешен водопровод	О.к.1 –о.к. 2	Етерн.	210		60			200,00	
151	3	9902	126	Водопровод етерн. Ф 60	26028	43918	с. Лобощ	с. Ковачевци	Втрешен водопровод	О.к. 2 – ок 3	Етерн.	26		60			25,00	
152	3	9902	127	Водопровод етерн. Ф 60	26028	43918	с. Лобощ	с. Ковачевци	Втрешен водопровод	О.к.3-о.к 4	Етерн.	28		60			27,00	
153	3	9902	128	Водопровод етерн. Ф 60	26028	43918	с. Лобощ	с. Ковачевци	Втрешен водопровод	О.к. 4-о.к.5	Етерн.	108		60			103,00	
154	3	9902	129	Водопровод етерн. Ф 60	26028	43918	с. Лобощ	с. Ковачевци	Втрешен водопровод	О.к.5-о.к.6	Етерн.	24		60			23,00	
155	3	9902	130	Водопровод етерн. Ф 60	26028	43918	с. Лобощ	с. Ковачевци	Втрешен водопровод	О.к.6 – о.к.7	Етерн.	26		60			25,00	
156	3	9902	131	Водопровод етерн. Ф 60	26028	43918	с. Лобощ	с. Ковачевци	Втрешен водопровод	О.к.7 – о.к. 8	Етерн.	75		60			72,00	
157	3	9902	132	Водопровод етерн. Ф 60	26028	43918	с. Лобощ	с. Ковачевци	Втрешен водопровод	О.к. 8- о.к.9	Етерн.	48		60			46,00	

№ по ред	№ на район	Бал. с/на	Инив.№	Описание на актива	Дата на въвеждане	Код на населено място	Местоположение на актива (адрес)	Обслужва (заверено)	Вид на строеж-нието (актив)	От....До....	Технически параметри на актива				Документ за собственост (№/Дата)	Балансова с/ст (лв.)		Забележка
											Вид материал	Площ	кв.м	Диаметър /см/		ПДС, сгг. чл. 13 и чл. 15	ПОС, сгг. чл. 19	
												Дължина	м.лин.					
1	2	3	4	5	6	7	8	9	10	11	12	13	14,00	15	16	17	18	19
158	3	9902	133	Водопровод етерн. Ф 60	26028	43918	с.Лобови	с. Ковачеви	Втрешен водопровод	О.к.9-о.к.10	Етерн.	70		60			67,00	
159	3	9902	134	Водопровод етерн. Ф 60	26028	43918	с.Лобови	с. Ковачеви	Втрешен водопровод	О.к.9 - о.к.11	Етерн.	77		60			73,00	
160	3	9902	135	Водопровод етерн. Ф 60	26028	43918	с.Лобови	с. Ковачеви	Втрешен водопровод	О.к.11 – о.к.12	Етерн.	30		60			29,00	
161	3	9902	136	Водопровод етерн. Ф 80	26028	43918	с.Лобови	с. Ковачеви	Втрешен водопровод	О.к.12 – о.к.13	Етерн.	38		80			36,00	
162	3	9902	137	Водопровод етерн. Ф 80	26028	43918	с.Лобови	с. Ковачеви	Втрешен водопровод	О.к.13 – о.к.14	Етерн.	50		80			48,00	
163	3	9902	138	Водопровод етерн. Ф 80	26028	43918	с.Лобови	с. Ковачеви	Втрешен водопровод	О.к.14-о.к.15	Етерн.	37		80			35,00	
164	3	9902	139	Водопровод етерн. Ф 80	26028	43918	с.Лобови	с. Ковачеви	Втрешен водопровод	О.к.15-о.к.16	Етерн.	18		80			17,00	
165	3	9902	140	Водопровод етерн. Ф 80	26028	43918	с.Лобови	с. Ковачеви	Втрешен водопровод	О.к.16-о.к.17	Етерн.	27		80			26,00	
166	3	9902	141	Водопровод етерн. Ф 80	26028	43918	с.Лобови	с. Ковачеви	Втрешен водопровод	О.к.17 -о.к.18	Етерн.	10		80			10,00	
167	3	9902	142	Водопровод етерн. Ф80	26028	43918	с.Лобови	с. Ковачеви	Втрешен водопровод	О.к.18-о.к.19	Етерн.	14		80			13,00	
168	3	9902	143	Водопровод етерн. Ф80	26028	43918	с.Лобови	с. Ковачеви	Втрешен водопровод	О.к.19-о.к.20	Етерн.	63		80			60,00	
169	3	9902	144	Водопровод етерн. Ф80	26028	43918	с.Лобови	с. Ковачеви	Втрешен водопровод	О.к.20-о.к.21	Етерн.	30		80			29,00	
170	3	9902	145	Водопровод етерн. Ф80	26028	43918	с.Лобови	с. Ковачеви	Втрешен водопровод	О.к.22-о.к.23	Етерн.	100		80			95,00	
171	3	9902	146	Водопровод етерн. Ф80	26028	43918	с.Лобови	с. Ковачеви	Втрешен водопровод	О.к.23-о.к.24	Етерн.	320		80			305,00	
172	3	9902	147	Водопровод етерн. Ф80	26028	43918	с.Лобови	с. Ковачеви	Втрешен водопровод	О.к.24-о.к.25	Етерн.	10		80			86,00 лв	
173	3	9902	148	Водопровод етерн. Ф80	26028	43918	с.Лобови	с. Ковачеви	Втрешен водопровод	О.к.25-о.к.26	Етерн.	30		80			10,00	
174	3	9902	149	Водопровод етерн. Ф80	26028	43918	с.Лобови	с. Ковачеви	Втрешен водопровод	О.к.26-о.к.27	Етерн.	73		80			29,00	
175	3	9902	150	Водопровод етерн. Ф80	26028	43918	с.Лобови	с. Ковачеви	Втрешен водопровод	О.к.24-о.к.28	Етерн.	60		80			70,00	
176	3	9902	151	Водопровод етерн. Ф80	26028	43918	с.Лобови	с. Ковачеви	Втрешен водопровод	О.к.28-о.к.29	Етерн.	114		80			57,00	
177	3	9902	152	Водопровод етерн. Ф80	26028	43918	с.Лобови	с. Ковачеви	Втрешен водопровод	О.к.29-о.к.30	Етерн.	50		80			109,00	
178	3	9902	153	Водопровод етерн. Ф80	26028	43918	с.Лобови	с. Ковачеви	Втрешен водопровод	О.к.30-о.к.31	Етерн.	134		80			48,00	
179	3	9902	154	Водопровод етерн. Ф80	26028	43918	с.Лобови	с. Ковачеви	Втрешен водопровод	О.к.31-о.к.32	Етерн.	180		80			128,00	
180	3	9902	155	Водопровод етерн. Ф80	26028	43918	с.Лобови	с. Ковачеви	Втрешен водопровод	О.к.28-о.к.33	Етерн.	57		80			172,00	
181	3	9902	156	Водопровод етерн. Ф80	26028	43918	с.Лобови	с. Ковачеви	Втрешен водопровод	О.к.33-о.к.34	Етерн.	95		80			54,00	
182	3	9902	157	Водопровод етерн. Ф80	26028	43918	с.Лобови	с. Ковачеви	Втрешен водопровод	О.к.34-о.к.35	Етерн.	103		80			91,00	
183	3	9902	158	Водопровод етерн. Ф80	26028	43918	с.Лобови	с. Ковачеви	Втрешен водопровод	О.к.27-о.к.36	Етерн.	165		80			98,00	
184	3	9902	159	Водопровод етерн. Ф80	26028	43918	с.Лобови	с. Ковачеви	Втрешен водопровод	О.к.36-о.к.37	Етерн.	140		80			157,00	
185	3	9902	160	Водопровод етерн. Ф80	26028	43918	с.Лобови	с. Ковачеви	Втрешен водопровод	О.к.38-о.к.39	Етерн.	52		80			134,00	
186	3	9902	161	Водопровод етерн. Ф80	26028	43918	с.Лобови	с. Ковачеви	Втрешен водопровод	О.к.39-о.к.40	Етерн.	24		80			50,00	
187	3	9902	162	Водопровод етерн. Ф80	26028	43918	с.Лобови	с. Ковачеви	Втрешен водопровод	О.к.40-о.к.41	Етерн.	80		80			23,00	
188	3	9902	163	Водопровод етерн. Ф80	26028	43918	с.Лобови	с. Ковачеви	Втрешен водопровод	О.к.41-о.к.42	Етерн.	140		80			76,00	
189	3	9902	164	Водопровод етерн. Ф80	26028	43918	с.Лобови	с. Ковачеви	Втрешен водопровод	О.к.42-о.к.43	Етерн.	150		80			134,00	
190	3	9902	165	Водопровод етерн. Ф80	26028	43918	с.Лобови	с. Ковачеви	Втрешен водопровод	О.к.43-о.к.44	Етерн.	130		80			143,00	
191	3	9902	166	Водопровод етерн. Ф80	26028	43918	с.Лобови	с. Ковачеви	Втрешен водопровод	О.к.24-о.к.45	Етерн.	60		80			124,00	
192	3	9902	167	Водопровод етерн. Ф80	26028	43918	с.Лобови	с. Ковачеви	Втрешен водопровод	О.к.45-о.к.46	Етерн.	64		80			57,00	
193	3	9902	168	Водопровод етерн. Ф80	26028	43918	с.Лобови	с. Ковачеви	Втрешен водопровод	О.к.46-о.к.47	Етерн.	16		80			61,00	
194	3	9902	169	Водопровод етерн. Ф80	26028	43918	с.Лобови	с. Ковачеви	Втрешен водопровод	О.к.47-о.к.48	Етерн.	150		80			15,00	
195	3	9902	170	Водопровод етерн. Ф80	26028	43918	с.Лобови	с. Ковачеви	Втрешен водопровод	О.к.47-о.к.49	Етерн.	145		80			143,00	
196	3	9902	171	Водопровод етерн. Ф80	26028	43918	с.Лобови	с. Ковачеви	Втрешен водопровод	О.к.47-о.к.50	Етерн.	240		80			138,00	
197	3	9902	172	Водопровод етерн. Ф80	26028	43918	с.Лобови	с. Ковачеви	Втрешен водопровод	О.к.30-о.к.51	Етерн.	140		80			229,00	
198	3	9902	173	Водопровод етерн. Ф80	26028	43918	с.Лобови	с. Ковачеви	Втрешен водопровод	О.к.51-о.к.52	Етерн.	70		80			134,00	
199	3	9902	174	Водопровод етерн. Ф80	26028	43918	с.Лобови	с. Ковачеви	Втрешен водопровод	О.к.52-о.к.53	Етерн.	62		80			67,00	

№ по ред	№ на район	Бал. с/ка	Ина.№	Описание на актива	Дата на въвеждане	Код на населено място	Местоположение на актива (адрес)	Обслужва (заведено)	Вид на съоръжението (актив)	От.....до....	Технически параметри на актива				Документ за собственост (№/Дата)	Балансова с/с (лв.)		Забележка
											Вид материал	Площ		Диаметър /см/				
												Дължина	кв.м			м.лин.		
1	2	3	4	5	6	7	8	9	10	11	12	13	14,00	15	16	17	18	19
200	3	9902	175	Водопровод етерн. Ф80	26028	43918	с.Лобюш	с. Ковачеви	Вършеиш водопровод	О.к.53-о.к. 54	Етерн.	70		80			59,00	
201	3	9902	176	Водопровод етерн. Ф80	26028	43918	с.Лобюш	с. Ковачеви	Вършеиш водопровод	О.к.54-о.к. 55	Етерн.	55		80			67,00	
202	3	9902	177	Водопровод етерн. Ф80	26028	43918	с.Лобюш	с. Ковачеви	Вършеиш водопровод	О.к.55-о.к. 56	Етерн.	24		80			52,00	
203	3	9902	178	Водопровод етерн. Ф80	26028	43918	с.Лобюш	с. Ковачеви	Вършеиш водопровод	О.к.56-о.к. 57	Етерн.	80		80			23,00	
204	3	9902	179	Водопровод етерн. Ф80	26028	43918	с.Лобюш	с. Ковачеви	Вършеиш водопровод	О.к.58-о.к. 59	Етерн.	213		80			76,00	
205	3	9902	180	Водопровод етерн. Ф 80	26028	43918	с.Лобюш	с. Ковачеви	Вършеиш водопровод	О.к.1 –о.к. 2	Етерн.	190		80			203,00	
206	3	9902	181	Водопровод етерн. Ф 80	26028	43918	с.Лобюш	с. Ковачеви	Вършеиш водопровод	О.к. 2 – о.к.3	Етерн.	34		80			181,00	
207	3	9902	182	Водопровод етерн. Ф 80	26028	43918	с.Лобюш	с. Ковачеви	Вършеиш водопровод	О.к.3-о.к.4	Етерн.	38		80			32,00	
208	3	9902	183	Водопровод етерн. Ф 80	26028	43918	с.Лобюш	с. Ковачеви	Вършеиш водопровод	О.к. 4-о.к.5	Етерн.	190		80			36,00	
209	3	9902	184	Водопровод етерн. Ф 80	26028	43918	с.Лобюш	с. Ковачеви	Вършеиш водопровод	О.к.6- о.к.7	Етерн.	120		80			181,00	
210	3	9902	185	Водопровод етерн. Ф 80	26028	43918	с.Лобюш	с. Ковачеви	Вършеиш водопровод	О.к.7 – о.к.8	Етерн.	102		80			115,00	
211	3	9902	186	Водопровод етерн. Ф 80	26028	43918	с.Лобюш	с. Ковачеви	Вършеиш водопровод	О.к.8 – о.к. 9	Етерн.	62		80			97,00	
212	3	9902	187	Водопровод етерн. Ф 80	26028	43918	с.Лобюш	с. Ковачеви	Вършеиш водопровод	О.к. 9- о.к.10	Етерн.	35		80			59,00	
213	3	9902	188	Водопровод етерн. Ф 80	26028	43918	с.Лобюш	с. Ковачеви	Вършеиш водопровод	О.к. 10– о.к.11	Етерн.	72		80			33,00	
214	3	9902	189	Водопровод етерн. Ф 80	26028	43918	с.Лобюш	с. Ковачеви	Вършеиш водопровод	О.к. 11 - о.к.12	Етерн.	7		80			69,00	
215	3	9902	190	Водопровод етерн. Ф 80	26028	43918	с.Лобюш	с. Ковачеви	Вършеиш водопровод	О.к.12 – о.к.13	Етерн.	1113		80			1 062,00	
216	3	9902	191	Водопровод етерн. Ф 80	26028	43918	с.Лобюш	с. Ковачеви	Вършеиш водопровод	О.к. 13 – о.к.14	Етерн.	27		80			26,00	
217	3	9902	192	Водопровод етерн. Ф 80	26028	43918	с.Лобюш	с. Ковачеви	Вършеиш водопровод	О.к. 14– о.к.15	Етерн.	115		80			110,00	
218	3	9902	193	Водопровод РВС Ф 80	26028	43918	с.Лобюш	с. Ковачеви	Вършеиш водопровод	О.к. 6–о.к.16	РВС	158		80			151,00	
219	3	9902	194	Водопровод РВС Ф 80	26028	43918	с.Лобюш	с. Ковачеви	Вършеиш водопровод	О.к.16-о.к.17	РВС	64		80			61,00	
220	3	9902	195	Водопровод РВС Ф 80	26028	43918	с.Лобюш	с. Ковачеви	Вършеиш водопровод	О.к.17-о.к.18	РВС	207		80			198,00	
221	3	9902	196	Водопровод РВС Ф 80	26028	43918	с.Лобюш	с. Ковачеви	Вършеиш водопровод	О.к.18 -о.к.19	РВС	320		80			305,00	
222	3	9902	197	Водопровод РВС Ф 80	26028	43918	с.Лобюш	с. Ковачеви	Вършеиш водопровод	О.к.19-о.к. 20 включване в с.	РВС	450		80			429,00	
223	3	9902	198	Водопроводни отклонения 3/4"	26028	43918	с.Лобюш	с. Ковачеви	Водопроводни отклонения 3/4"	Сградин отклонения	Подчинкован	1690		3/4"			1 614,00	
224	4	9902	556	помпена станция	1982г.	37513	с.Ковачеви	с. Ковачеви	помпена станция		стомано бетон						204 446,00	
225	4	9902	544	Шахтов кладенец	20.05.2005г.	37513	с.Ковачеви	с. Ковачеви	Шахтов кладенец		стомано бетон	2.80/8.50 м					53000,00 лв	
226	4	9902	545	Ел помпа	1982г.	37513	с.Ковачеви	с. Ковачеви	Ел помпа 7ТН-32/5 "Вида"			Q=7л Н=160м				1750,00 лв		
227	4	9902	546	ел двигател	1982г.	37513	с.Ковачеви	с. Ковачеви	ел двигател								2 400,00	
228	4	9902	199	спирателен кран шибърен	1982г.	37513	с.Ковачеви	с. Ковачеви	спирателен кран шибърен			4		110			250,00 лв	
229	4	9902	200	Водомер Ф159	1982г.	37513	с.Ковачеви	с. Ковачеви	Водомер Ф159			1		110			150,00 лв	
230	4	9902	201	Външен водопровод СТ Ф 110	1982г.	37513	с.Ковачеви	с. Ковачеви	Външен водопровод СТ Ф 110	Шахтов кладенец, до резервоар	СТ	1500		110			3 741,00	
231	4	9902	202	Водоен напорен резервоар	1973 г.	37513	с.Ковачеви	с. Ковачеви	Водоен напорен резервоар			400	м3				12 200,00	
232	4	9902	203	Външен водопровод СТ Ф 150	1982г.	37513	с.Ковачеви	с. Ковачеви	Външен водопровод СТ Ф 150	резервоар - населено място Ковачеви	СТ	719		150			1 793,00	
233	4	9902	204	Външен водопровод етернит Ф 60	1982г.	37513	с.Ковачеви	с. Ковачеви	Външен водопровод етернит Ф 60	резервоар - населено място Ранковци	Етернит	2000		60			4 988,00	
234	4	9902	205	Външен водопровод СТ Ф 60	1982г.	37513	с.Ковачеви	с. Ковачеви	Външен водопровод СТ Ф 60	резервоар - населено място Райски кат	СТ	3000		60			7 482,00	
235	4	9902	206	водопровод ст. Тр Ф110	1982г.	37513	Ковачеви	с. Ковачеви	Вършеиш водопровод	О.к.Р-ок. 211	ст. Тр.	450		110			1 122,00	
236	4	9902	207	водопровод ст. Тр Ф110	1982г.	37513	Ковачеви	с. Ковачеви	Вършеиш водопровод	О.к.211-ок. 187	ст. Тр.	360		110			898,00	
237	4	9902	208	водопровод ст. Тр Ф110	1982г.	37513	Ковачеви	с. Ковачеви	Вършеиш водопровод	О.к.70-ок.188	ст. Тр.	70		110			175,00	
238	4	9902	209	водопровод ст. Тр Ф110	1982г.	37513	Ковачеви	с. Ковачеви	Вършеиш водопровод	О.к.211-ок. 203	ст. Тр.	160		110			399,00	
239	4	9902	210	водопровод ст. Тр Ф110	1982г.	37513	Ковачеви	с. Ковачеви	Вършеиш водопровод	О.к.203-ок. 188	ст. Тр.	480		110			1 197,00	

№ по ред	№ на район	Бал. с/ка	Инв.№	Описание на актива	Дата на въвеждане	Код на населено място	Местополо жение на актива (адрес)	Обслужва (заведено)	Вид на съоръжението (актив)	От.....до.....	Технически параметри на актива				Документ за собственост (№/дата)	Балансова с/с (лв.)		Забележка
											Вид материал	Площ	кв.м	Диаметър /см/		ПДС, съгл. чл. 13 и чл. 15	ПОС, съгл. чл. 19	
												Дължина	м.лин.					
1	2	3	4	5	6	7	8	9	10	11	12	13	14,00	15	16	17	18	19
240	4	9902	211	водопровод ст. Тр.Ф110	1982г.	37513	Ковачеви	с. Ковачеви	Вътрешен водопровод	О.к.227-ок.224	ст. Тр.	200		110			499,00	
241	4	9902	212	водопровод ст. Тр.Ф110	1982г.	37513	Ковачеви	с. Ковачеви	Вътрешен водопровод	О.к.266-ок.224	ст. Тр.	220		110			599,00	
242	4	9902	213	водопровод ст. Тр.Ф110	1982г.	37513	Ковачеви	с. Ковачеви	Вътрешен водопровод	О.к.266-ок.270	ст. Тр.	120		110			299,00	
243	4	9902	214	водопровод ст. Тр.Ф110	1982г.	37513	Ковачеви	с. Ковачеви	Вътрешен водопровод	О.к.270-ок.271	ст. Тр.	45		110			112,00	
244	4	9902	215	водопровод ст. Тр.Ф110	1982г.	37513	Ковачеви	с. Ковачеви	Вътрешен водопровод	О.к.279-ок.271	ст. Тр.	120		110			299,00	
245	4	9902	216	водопровод ст. Тр.Ф110	1982г.	37513	Ковачеви	с. Ковачеви	Вътрешен водопровод	О.к.280б-ок.280	ст. Тр.	205		110			511,00	
246	4	9902	217	водопровод ст. Тр.Ф110	1982г.	37513	Ковачеви	с. Ковачеви	Вътрешен водопровод	О.к.227-окд	ст. Тр.	35		110			87,00	
247	4	9902	218	водопровод ст. Тр.Ф110	1982г.	37513	Ковачеви	с. Ковачеви	Вътрешен водопровод	О.к.а-ок.257	ст. Тр.	140		110			349,00	
248	4	9902	219	водопровод ст. Тр.Ф110	1982г.	37513	Ковачеви	с. Ковачеви	Вътрешен водопровод	О.к.257-ок.254	ст. Тр.	56		110			140,00	
249	4	9902	220	водопровод ст. Тр.Ф110	1982г.	37513	Ковачеви	с. Ковачеви	Вътрешен водопровод	О.к.263-ок.254	ст. Тр.	40		110			100,00	
250	4	9902	221	водопровод ст. Тр.Ф110	1982г.	37513	Ковачеви	с. Ковачеви	Вътрешен водопровод	О.к.263-ок.251	ст. Тр.	95		110			237,00	
251	4	9902	222	водопровод ст. Тр.Ф110	1982г.	37513	Ковачеви	с. Ковачеви	Вътрешен водопровод	О.к.249-ок.251	ст. Тр.	145		110			362,00	
252	4	9902	547	водопровод ст. Тр.Ф110	1982г.	37513	Ковачеви	с. Ковачеви	Вътрешен водопровод	О.к.249-ок.244а	ст. Тр.	400		110			998,00	
253	4	9902	548	водопровод ст. Тр.Ф110	1982г.	37513	Ковачеви	с. Ковачеви	Вътрешен водопровод	О.к.244а-ок.230в	ст. Тр.	130		110			324,00	
254	4	9902	549	водопровод ст. Тр.Ф80	1982г.	37513	Ковачеви	с. Ковачеви	Вътрешен водопровод	О.к.314-ок.337	ст. Тр.	250		80			623,00	
255	4	9902	550	водопровод ст. Тр.Ф80	1982г.	37513	Ковачеви	с. Ковачеви	Вътрешен водопровод	О.к.314-ок.350	ст. Тр.	350		80			873,00	
256	4	9902	551	водопровод ст. Тр.Ф80	1982г.	37513	Ковачеви	с. Ковачеви	Вътрешен водопровод	О.к.372-ок.346	ст. Тр.	180		80			449,00	
257	4	9902	552	водопровод ст. Тр.Ф80	1982г.	37513	Ковачеви	с. Ковачеви	Вътрешен водопровод	О.к.315-ок.375	ст. Тр.	170		80			424,00	
258	4	9902	553	водопровод ст. Тр.Ф80	1982г.	37513	Ковачеви	с. Ковачеви	Вътрешен водопровод	О.к.356-ок.359	ст. Тр.	200		80			499,00	
259	4	9902	554	водопровод ст. Тр.Ф80	1982г.	37513	Ковачеви	с. Ковачеви	Вътрешен водопровод	О.к.362-ок.354	ст. Тр.	230		80			574,00	
260	4	9902	555	водопровод ст. Тр.Ф80	1982г.	37513	Ковачеви	с. Ковачеви	Вътрешен водопровод	О.к.337-ок.349	ст. Тр.	390		80			973,00	
261	4	9902	223	водопровод ст. Тр.Ф80	1982г.	37513	Ковачеви	с. Ковачеви	Вътрешен водопровод	О.к.360-ок.364	ст. Тр.	300		80			748,00	
262	4	9902		водопровод ст. Тр.Ф80	1982г.	37513	Ковачеви	с. Ковачеви	Вътрешен водопровод	О.к.349-ок.364	ст. Тр.	330		80			823,00	
263	4	9902	224	Водопроводи отклонения 3/4"	1980 г.	37513	Ковачеви	с. Ковачеви	Водопроводи отклонения 3/4"	Сгради отклонения	Поцинкован	2225		3/4"			5 547,00	
264	5	9902	226	каттаж "Извора" за кв. Сирищник	1980	66648	Сирищник	с. Ковачеви	каттаж "Извора" за кв. Сирищник		Станобетон	20			ПОС 231/24 08.2012г.		8 665,00	
265	5	9902	227	Външен водопровод СТ Ф 100	22.02.1978г.	66648	Сирищник	с. Ковачеви	Външен водопровод СТ Ф 100	Каттаж събирателна шанта	СТ	10	м3	100			42,00	
266	5	9902	228	Събирателна шанта	22.02.1978г.	66648	Сирищник	с. Ковачеви	Събирателна шанта	Събирателна шанта - резервоар	СТ	1500		100			6 363,00	
267	5	9902	229	Външен водопровод СТ Ф 100	22.02.1978г.	66648	Сирищник	с. Ковачеви	Външен водопровод СТ Ф 100	Резервоар	СТ			100		ПОС 285/19 06.2013 г.	9 300,00	
268	5	9902	230	Напорен резервоар м. "Франкино"	1960 г.	66648	Сирищник	с. Ковачеви	Резервоар	Напорен резервоар - населено място	СТ	300		100			1 273,00	
269	5	9902	231	Външен водопровод СТ Ф 100	22.02.1978г.	66648	Сирищник	с. Ковачеви	Външен водопровод	О.к.1-ок.2	ст. тр.	79		100			335,00	
270	5	9902	232	водопровод стоманен Ф100	22.02.1978г.	66648	Сирищник	с. Ковачеви	Вътрешен водопровод	О.к.2-ок.3	ст. тр.	21		100			89,00	
271	5	9902	233	водопровод стоманен Ф100	22.02.1978г.	66648	Сирищник	с. Ковачеви	Вътрешен водопровод	О.к.3-ок.4	ст. тр.	120		100			509,00	
272	5	9902	234	водопровод стоманен Ф100	22.02.1978г.	66648	Сирищник	с. Ковачеви	Вътрешен водопровод	О.к.4-ок.5	ст. тр.	37		100			157,00	
273	5	9902	235	водопровод стоманен Ф100	22.02.1978г.	66648	Сирищник	с. Ковачеви	Вътрешен водопровод	О.к.5-ок.6	ст. тр.	112		100			475,00	
274	5	9902	236	водопровод стоманен Ф100	22.02.1978г.	66648	Сирищник	с. Ковачеви	Вътрешен водопровод	О.к.6-ок.7	ст. тр.	45		100			191,00	
275	5	9902	237	водопровод стоманен Ф100	22.02.1978г.	66648	Сирищник	с. Ковачеви	Вътрешен водопровод	О.к.7-ок.8	ст. тр.	32		100			136,00	
276	5	9902	238	водопровод стоманен Ф100	22.02.1978г.	66648	Сирищник	с. Ковачеви	Вътрешен водопровод	О.к.8-ок.9	ст. тр.	128		100			543,00	
277	5	9902	239	водопровод стоманен Ф100	22.02.1978г.	66648	Сирищник	с. Ковачеви	Вътрешен водопровод	О.к.9-ок.10	ст. тр.	30		100			127,00	
278	5	9902	240	водопровод стоманен Ф100	22.02.1978г.	66648	Сирищник	с. Ковачеви	Вътрешен водопровод	О.к.10-ок.11	ст. тр.	90		100			362,00	
279	5	9902	241	водопровод стоманен Ф100	22.02.1978г.	66648	Сирищник	с. Ковачеви	Вътрешен водопровод	О.к.2-ок.12	ст. тр.	117		100			496,00	
280	5	9902	242	водопровод стоманен Ф100	22.02.1978г.	66648	Сирищник	с. Ковачеви	Вътрешен водопровод	О.к.12-ок.13	ст. тр.	81		100			344,00	
281	5	9902	243	водопровод стоманен Ф100	22.02.1978г.	66648	Сирищник	с. Ковачеви	Вътрешен водопровод									

№ по ред	№ на район	Бил. с/ма	Инив.№	Описание на актива	Дата на въвеждане	Код на населено място	Местоположение на актива (адрес)	Обслужва (заведено)	Вид на съоръже-нието (активна)	От.....До.....	Технически параметри на актива				Документ за собственост (№/дата)	Балансова с/ст (лв.)		Забележка
											Вид материал	Площ	кв.м	Диаметър /см/		ПДС, съгл. чл. 13 и чл. 15	ПОС, съгл. чл. 19	
												Дължина	м.лин.					
1	2	3	4	5	6	7	8	9	10	11	12	13	14,00	15	16	17	18	19
282	5	9902	244	водопровод стоманен Ф100	22.02.1978г.	66648	Сирициник	с. Ковачевици	Вършец водопровод	О.к.14-ок.15	ст. тр.	38		100			161,00	
283	5	9902	245	водопровод стоманен Ф100	22.02.1978г.	66648	Сирициник	с. Ковачевици	Вършец водопровод	О.к.13-ок.16	ст. тр.	111		100			471,00	
284	5	9902	246	водопровод стоманен Ф100	22.02.1978г.	66648	Сирициник	с. Ковачевици	Вършец водопровод	О.к.16-ок.17	ст. тр.	71		100			301,00	
285	5	9902	247	водопровод стоманен Ф100	22.02.1978г.	66648	Сирициник	с. Ковачевици	Вършец водопровод	О.к.17-ок.18	ст. тр.	58		100			246,00	
286	5	9902	248	водопровод стоманен Ф100	22.02.1978г.	66648	Сирициник	с. Ковачевици	Вършец водопровод	О.к.12-ок.19	ст. тр.	140		100			594,00	
287	5	9902	249	водопровод стоманен Ф100	22.02.1978г.	66648	Сирициник	с. Ковачевици	Вършец водопровод	О.к.19-ок.5	ст. тр.	31		100			132,00	
288	5	9902	250	водопровод стоманен Ф100	22.02.1978г.	66648	Сирициник	с. Ковачевици	Вършец водопровод	О.к.19-ок.16	ст. тр.	129		100			547,00	
289	5	9902	251	водопровод стоманен Ф100	22.02.1978г.	66648	Сирициник	с. Ковачевици	Вършец водопровод	О.к.20-ок.17	ст. тр.	130		100			551,00	
290	5	9902	252	водопровод стоманен Ф100	22.02.1978г.	66648	Сирициник	с. Ковачевици	Вършец водопровод	О.к.9-ок.21	ст. тр.	31		100			132,00	
291	5	9902	253	водопровод стоманен Ф100	22.02.1978г.	66648	Сирициник	с. Ковачевици	Вършец водопровод	О.к.21-ок.22	ст. тр.	160		100			679,00	
292	5	9902	254	водопровод стоманен Ф100	22.02.1978г.	66648	Сирициник	с. Ковачевици	Вършец водопровод	О.к.17-ок.23	ст. тр.	157		100			666,00	
293	5	9902	255	водопровод стоманен Ф100	22.02.1978г.	66648	Сирициник	с. Ковачевици	Вършец водопровод	О.к.16-ок.24	ст. тр.	96		100			407,00	
294	5	9902	256	водопровод стоманен Ф100	22.02.1978г.	66648	Сирициник	с. Ковачевици	Вършец водопровод	О.к.13-ок.25	ст. тр.	22		100			93,00	
295	5	9902	257	водопровод стоманен Ф100	22.02.1978г.	66648	Сирициник	с. Ковачевици	Вършец водопровод	О.к.25-ок.24	ст. тр.	130		100			551,00	
296	5	9902	258	водопровод стоманен Ф100	22.02.1978г.	66648	Сирициник	с. Ковачевици	Вършец водопровод	О.к.24-ок.23	ст. тр.	93		100			395,00	
297	5	9902	259	водопровод стоманен Ф100	22.02.1978г.	66648	Сирициник	с. Ковачевици	Вършец водопровод	О.к.23-ок.25	ст. тр.	80		100			339,00	
298	5	9902	260	водопровод стоманен Ф100	22.02.1978г.	66648	Сирициник	с. Ковачевици	Вършец водопровод	О.к.24-ок.26	ст. тр.	85		100			361,00	
299	5	9902	261	водопровод стоманен Ф100	22.02.1978г.	66648	Сирициник	с. Ковачевици	Вършец водопровод	О.к.26-ок.27	ст. тр.	35		100			148,00	
300	5	9902	262	водопровод етернит Ф80	22.02.1978г.	66648	Сирициник	с. Ковачевици	Вършец водопровод	О.к.25-ок.28	етернит	255		80			1 082,00	
301	5	9902	263	водопровод етернит Ф80	22.02.1978г.	66648	Сирициник	с. Ковачевици	Вършец водопровод	О.к.28-ок.29	етернит	137		80			581,00	
302	5	9902	264	водопровод етернит Ф80	22.02.1978г.	66648	Сирициник	с. Ковачевици	Вършец водопровод	О.к.29-ок.30	етернит	117		80			496,00	
303	5	9902	265	водопровод етернит Ф80	22.02.1978г.	66648	Сирициник	с. Ковачевици	Вършец водопровод	О.к.30-ок.31	етернит	320		80			1 357,00	
304	5	9902	266	водопровод етернит Ф80	22.02.1978г.	66648	Сирициник	с. Ковачевици	Вършец водопровод	О.к.31-ок.32	етернит	197		80			836,00	
305	5	9902	267	водопровод етернит Ф80	22.02.1978г.	66648	Сирициник	с. Ковачевици	Вършец водопровод	О.к.32-ок.33	етернит	380		80			1 612,00	
306	5	9902	268	водопровод стоманен Ф100	22.02.1978г.	66648	Сирициник	с. Ковачевици	Вършец водопровод	О.к.33-ок.34	ст. тр.	94		100			399,00	
307	5	9902	269	водопровод стоманен Ф100	22.02.1978г.	66648	Сирициник	с. Ковачевици	Вършец водопровод	О.к.35-ок.36	ст. тр.	16		100			68,00	
308	5	9902	270	водопровод стоманен Ф100	22.02.1978г.	66648	Сирициник	с. Ковачевици	Вършец водопровод	О.к.36-ок.37	ст. тр.	68		100			288,00	
309	5	9902	271	водопровод стоманен Ф100	22.02.1978г.	66648	Сирициник	с. Ковачевици	Вършец водопровод	О.к.37-ок.38	ст. тр.	66		100			280,00	
310	5	9902	272	водопровод стоманен Ф100	22.02.1978г.	66648	Сирициник	с. Ковачевици	Вършец водопровод	О.к.38-ок.39	ст. тр.	53		100			225,00	
311	5	9902	273	водопровод стоманен Ф100	22.02.1978г.	66648	Сирициник	с. Ковачевици	Вършец водопровод	О.к.39-ок.40	ст. тр.	45		100			191,00	
312	5	9902	274	водопровод стоманен Ф100	22.02.1978г.	66648	Сирициник	с. Ковачевици	Вършец водопровод	О.к.40-ок.41	ст. тр.	47		100			199,00	
313	5	9902	275	водопровод стоманен Ф100	22.02.1978г.	66648	Сирициник	с. Ковачевици	Вършец водопровод	О.к.41-ок.42	ст. тр.	60		100			255,00	
314	5	9902	276	водопровод стоманен Ф100	22.02.1978г.	66648	Сирициник	с. Ковачевици	Вършец водопровод	О.к.42-ок.43	ст. тр.	45		100			191,00	
315	5	9902	277	водопровод стоманен Ф100	22.02.1978г.	66648	Сирициник	с. Ковачевици	Вършец водопровод	О.к.43-ок.44	ст. тр.	85		100			361,00	
316	5	9902	278	водопровод стоманен Ф100	22.02.1978г.	66648	Сирициник	с. Ковачевици	Вършец водопровод	О.к.44-ок.45	ст. тр.	80		100			339,00	
317	5	9902	279	водопровод стоманен Ф100	22.02.1978г.	66648	Сирициник	с. Ковачевици	Вършец водопровод	О.к.45-ок.46	ст. тр.	153		100			649,00	
318	5	9902	280	водопровод стоманен Ф100	22.02.1978г.	66648	Сирициник	с. Ковачевици	Вършец водопровод	О.к.47-ок.48	ст. тр.	22		100			93,00	
319	5	9902	281	водопровод стоманен Ф100	22.02.1978г.	66648	Сирициник	с. Ковачевици	Вършец водопровод	О.к.48-ок.49	ст. тр.	50		100			212,00	
320	5	9902	282	водопровод стоманен Ф100	22.02.1978г.	66648	Сирициник	с. Ковачевици	Вършец водопровод	О.к.49-ок.50	ст. тр.	30		100			127,00	
321	5	9902	283	водопровод стоманен Ф100	22.02.1978г.	66648	Сирициник	с. Ковачевици	Вършец водопровод	О.к.50-ок.51	ст. тр.	40		100			170,00	
322	5	9902	284	водопровод стоманен Ф100	22.02.1978г.	66648	Сирициник	с. Ковачевици	Вършец водопровод	О.к.51-ок.52	ст. тр.	105		100			445,00	
323	5	9902	285	водопровод стоманен Ф100	22.02.1978г.	66648	Сирициник	с. Ковачевици	Вършец водопровод	О.к.12-ок.53	ст. тр.	27		100			115,00	

№ по ред	№ на район	Бил. с/ка	Инив.№	Описание на актива	Дата на възникване	Код на населено място	Местоположение на актива (адрес)	Обслужва (заведено)	Вид на съоръжението (актив)	От.....До.....	Технически параметри на актива				Документ за собственост (№/Дата)	Балансова с/сг (лв.)			Забележка
											Вид материал	Площ		Диаметър /см/		ПДС, съгл. чл. 13 и чл. 15	ПОС, съгл. чл. 19		
												Дължина	кв.м						
1	2	3	4	5	6	7	8	9	10	11	12	13	14,00	15	16	17	18	19	
324	5	9902	286	водопровод стоманен Ф100	22.02.1978г.	66648	Сирицик	с. Ковачеви	Вършец водопровод	О.к.53-ок.54	ст. тр.	184		100			781,00		
325	5	9902	287	водопровод стоманен Ф100	22.02.1978г.	66648	Сирицик	с. Ковачеви	Вършец водопровод	О.к.54-ок.55	ст. тр.	90		100			382,00		
326	5	9902	288	водопровод стоманен Ф100	22.02.1978г.	66648	Сирицик	с. Ковачеви	Вършец водопровод	О.к.55-ок.56	ст. тр.	68		100			288,00		
327	5	9902	289	водопровод стоманен Ф100	22.02.1978г.	66648	Сирицик	с. Ковачеви	Вършец водопровод	О.к.56-ок.57	ст. тр.	110		100			467,00		
328	5	9902	290	водопровод стоманен Ф100	22.02.1978г.	66648	Сирицик	с. Ковачеви	Вършец водопровод	О.к.58-ок.59	ст. тр.	50		100			212,00		
329	5	9902	291	водопровод стоманен Ф100	22.02.1978г.	66648	Сирицик	с. Ковачеви	Вършец водопровод	О.к.59-ок.60	ст. тр.	43		100			182,00		
330	5	9902	292	водопровод стоманен Ф100	22.02.1978г.	66648	Сирицик	с. Ковачеви	Вършец водопровод	О.к.60-ок.61	ст. тр.	25		100			106,00		
331	5	9902	293	водопровод стоманен Ф100	22.02.1978г.	66648	Сирицик	с. Ковачеви	Вършец водопровод	О.к.61-ок.62	ст. тр.	27		100			115,00		
332	5	9902	294	водопровод стоманен Ф100	22.02.1978г.	66648	Сирицик	с. Ковачеви	Вършец водопровод	О.к.60-ок.63	ст. тр.	50		100			212,00		
333	5	9902	295	водопровод стоманен Ф100	22.02.1978г.	66648	Сирицик	с. Ковачеви	Вършец водопровод	О.к.63-ок.64	ст. тр.	56		100			238,00		
334	5	9902	296	водопровод стоманен Ф100	22.02.1978г.	66648	Сирицик	с. Ковачеви	Вършец водопровод	О.к.64-ок.65	ст. тр.	34		100			144,00		
335	5	9902	297	водопровод стоманен Ф100	22.02.1978г.	66648	Сирицик	с. Ковачеви	Вършец водопровод	О.к.65-ок.61	ст. тр.	21		100			89,00		
336	5	9902	298	водопровод стоманен Ф100	22.02.1978г.	66648	Сирицик	с. Ковачеви	Вършец водопровод	О.к.66-ок.67	ст. тр.	94		100			399,00		
337	5	9902	299	водопровод стоманен Ф100	22.02.1978г.	66648	Сирицик	с. Ковачеви	Вършец водопровод	О.к.59-ок.68	ст. тр.	55		100			233,00		
338	5	9902	300	водопровод стоманен Ф100	22.02.1978г.	66648	Сирицик	с. Ковачеви	Вършец водопровод	О.к.68-ок.69	ст. тр.	55		100			233,00		
339	5	9902	301	водопровод стоманен Ф100	22.02.1978г.	66648	Сирицик	с. Ковачеви	Вършец водопровод	О.к.69-ок.70	ст. тр.	70		100			297,00		
340	5	9902	302	водопровод стоманен Ф100	22.02.1978г.	66648	Сирицик	с. Ковачеви	Вършец водопровод	О.к.70-ок.71	ст. тр.	100		100			424,00		
341	5	9902	303	водопровод стоманен Ф100	22.02.1978г.	66648	Сирицик	с. Ковачеви	Вършец водопровод	О.к.71-ок.72	ст. тр.	20		100			85,00		
342	5	9902	304	водопровод стоманен Ф100	22.02.1978г.	66648	Сирицик	с. Ковачеви	Вършец водопровод	О.к.73-ок.74	ст. тр.	30		100			127,00		
343	5	9902	305	водопровод стоманен Ф100	22.02.1978г.	66648	Сирицик	с. Ковачеви	Вършец водопровод	О.к.74-ок.75	ст. тр.	20		100			85,00		
344	5	9902	306	водопровод стоманен Ф100	22.02.1978г.	66648	Сирицик	с. Ковачеви	Вършец водопровод	О.к.75-ок.76	ст. тр.	16		100			68,00		
345	5	9902	307	водопровод стоманен Ф100	22.02.1978г.	66648	Сирицик	с. Ковачеви	Вършец водопровод	О.к.76-ок.77	ст. тр.	18		100			76,00		
346	5	9902	308	водопровод стоманен Ф100	22.02.1978г.	66648	Сирицик	с. Ковачеви	Вършец водопровод	О.к.77-ок.78	ст. тр.	23		100			98,00		
347	5	9902	309	водопровод стоманен Ф100	22.02.1978г.	66648	Сирицик	с. Ковачеви	Вършец водопровод	О.к.78-ок.79	ст. тр.	16		100			68,00		
348	5	9902	310	водопровод стоманен Ф100	22.02.1978г.	66648	Сирицик	с. Ковачеви	Вършец водопровод	О.к.79-ок.80	ст. тр.	45		100			191,00		
349	5	9902	311	водопровод стоманен Ф100	22.02.1978г.	66648	Сирицик	с. Ковачеви	Вършец водопровод	О.к.77-ок.81	ст. тр.	75		100			318,00		
350	5	9902	312	водопровод стоманен Ф100	22.02.1978г.	66648	Сирицик	с. Ковачеви	Вършец водопровод	О.к.81-ок.82	ст. тр.	25		100			106,00		
351	5	9902	313	водопровод стоманен Ф100	22.02.1978г.	66648	Сирицик	с. Ковачеви	Вършец водопровод	О.к.82-ок.83	ст. тр.	55		100			233,00		
352	5	9902	314	водопровод стоманен Ф100	22.02.1978г.	66648	Сирицик	с. Ковачеви	Вършец водопровод	О.к.1-ок.2	ст. тр.	110		100			467,00		
353	5	9902	315	водопровод стоманен Ф100	22.02.1978г.	66648	Сирицик	с. Ковачеви	Вършец водопровод	О.к.2-ок.3	ст. тр.	36		100			153,00		
354	5	9902	316	водопровод стоманен Ф100	22.02.1978г.	66648	Сирицик	с. Ковачеви	Вършец водопровод	О.к.3-ок.4	ст. тр.	68		100			288,00		
355	5	9902	317	водопровод стоманен Ф100	22.02.1978г.	66648	Сирицик	с. Ковачеви	Вършец водопровод	О.к.4-ок.5	ст. тр.	34		100			144,00		
356	5	9902	318	водопровод стоманен Ф100	22.02.1978г.	66648	Сирицик	с. Ковачеви	Вършец водопровод	О.к.5-ок.6	ст. тр.	31		100			132,00		
357	5	9902	319	водопровод стоманен Ф100	22.02.1978г.	66648	Сирицик	с. Ковачеви	Вършец водопровод	О.к.6-ок.7	ст. тр.	18		100			76,00		
358	5	9902	320	водопровод стоманен Ф100	22.02.1978г.	66648	Сирицик	с. Ковачеви	Вършец водопровод	О.к.7-ок.8	ст. тр.	58		100			246,00		
359	5	9902	321	водопровод стоманен Ф100	22.02.1978г.	66648	Сирицик	с. Ковачеви	Вършец водопровод	О.к.8-ок.9	ст. тр.	24		100			102,00		
360	5	9902	322	водопровод стоманен Ф100	22.02.1978г.	66648	Сирицик	с. Ковачеви	Вършец водопровод	О.к.9-ок.10	ст. тр.	28		100			119,00		
361	5	9902	323	водопровод стоманен Ф100	22.02.1978г.	66648	Сирицик	с. Ковачеви	Вършец водопровод	О.к.10-ок.11	ст. тр.	56		100			238,00		
362	5	9902	324	водопровод стоманен Ф100	22.02.1978г.	66648	Сирицик	с. Ковачеви	Вършец водопровод	О.к.11-ок.12	ст. тр.	150		100			636,00		
363	5	9902	325	водопровод стоманен Ф100	22.02.1978г.	66648	Сирицик	с. Ковачеви	Вършец водопровод	О.к.12-ок.13	ст. тр.	23		100			98,00		
364	5	9902	326	водопровод стоманен Ф100	22.02.1978г.	66648	Сирицик	с. Ковачеви	Вършец водопровод	О.к.13-ок.14	ст. тр.	150		100			636,00		
365	5	9902	327	водопровод стоманен Ф100	22.02.1978г.	66648	Сирицик	с. Ковачеви	Вършец водопровод	О.к.14-ок.15	ст. тр.	77		100			327,00		

№ по ред	№ на район	Бил. с/на	Име.№	Описание на актива	Дата на въвеждане	Код на насечено място	Местополо жение на актива (адрес)	Обслужва (заверено)	Вид на съоръже-нието (актив)	От.....До.....	Технически параметри на актива				Документ за собственост (№/Дата)	Балансова с/с/ (лв.)		Забележка
											Вид материал	Площ	кв.м	Диаметър /см/				
												Дължина	м.лин.			Обем	куб.м	
1	2	3	4	5	6	7	8	9	10	11	12	13	14,00	15	16	17	18	19
366	5	9902	328	водопровод стоманен Ф100	22.02.1978г.	66648	Сирицик	с. Ковачеви	Втрешен водопровод	О.к.15-ок.16	СТОМАНЕНИ	39		100		165,00		
367	5	9902	329	водопровод стоманен Ф100	22.02.1978г.	66648	Сирицик	с. Ковачеви	Втрешен водопровод	О.к.16-ок.17	СТОМАНЕНИ	32		100		136,00		
368	5	9902	330	водопровод стоманен Ф100	22.02.1978г.	66648	Сирицик	с. Ковачеви	Втрешен водопровод	О.к.17-ок.18	СТОМАНЕНИ	65		100		276,00		
369	5	9902	331	водопровод стоманен Ф100	22.02.1978г.	66648	Сирицик	с. Ковачеви	Втрешен водопровод	О.к.19-ок.20	СТОМАНЕНИ	25		100		106,00		
370	5	9902	332	водопровод стоманен Ф100	22.02.1978г.	66648	Сирицик	с. Ковачеви	Втрешен водопровод	О.к.20-ок.21	СТОМАНЕНИ	11		100		47,00		
371	5	9902	333	водопровод стоманен Ф100	22.02.1978г.	66648	Сирицик	с. Ковачеви	Втрешен водопровод	О.к.21-ок.22	СТОМАНЕНИ	42		100		178,00		
372	5	9902	334	водопровод стоманен Ф100	22.02.1978г.	66648	Сирицик	с. Ковачеви	Втрешен водопровод	О.к.22-ок.23	СТОМАНЕНИ	22		100		93,00		
373	5	9902	335	водопровод стоманен Ф100	22.02.1978г.	66648	Сирицик	с. Ковачеви	Втрешен водопровод	О.к.24-ок.25	СТОМАНЕНИ	63		100		267,00		
374	5	9902	336	водопровод стоманен Ф100	22.02.1978г.	66648	Сирицик	с. Ковачеви	Втрешен водопровод	О.к.25-ок.26	СТОМАНЕНИ	73		100		310,00		
375	5	9902	337	водопровод стоманен Ф100	22.02.1978г.	66648	Сирицик	с. Ковачеви	Втрешен водопровод	О.к.26-ок.27	СТОМАНЕНИ	27		100		115,00		
376	5	9902	338	водопровод стоманен Ф100	22.02.1978г.	66648	Сирицик	с. Ковачеви	Втрешен водопровод	О.к.28-ок.29	СТОМАНЕНИ	14		100		59,00		
377	5	9902	339	водопровод стоманен Ф100	22.02.1978г.	66648	Сирицик	с. Ковачеви	Втрешен водопровод	О.к.29-ок.30	СТОМАНЕНИ	26		100		110,00		
378	5	9902	340	водопровод стоманен Ф100	22.02.1978г.	66648	Сирицик	с. Ковачеви	Втрешен водопровод	О.к.30-ок.31	СТОМАНЕНИ	6		100		25,00		
379	5	9902	341	водопровод стоманен Ф100	22.02.1978г.	66648	Сирицик	с. Ковачеви	Втрешен водопровод	О.к.31-ок.32	СТОМАНЕНИ	59		100		250,00		
380	5	9902	342	водопровод стоманен Ф100	22.02.1978г.	66648	Сирицик	с. Ковачеви	Втрешен водопровод	О.к.32-ок.33	СТОМАНЕНИ	85		100		361,00		
381	5	9902	343	водопровод стоманен Ф100	22.02.1978г.	66648	Сирицик	с. Ковачеви	Втрешен водопровод	О.к.33-ок.34	СТОМАНЕНИ	29		100		123,00		
382	5	9902	344	водопровод стоманен Ф100	22.02.1978г.	66648	Сирицик	с. Ковачеви	Втрешен водопровод	О.к.34-ок.35	СТОМАНЕНИ	23		100		98,00		
383	5	9902	345	водопровод стоманен Ф100	22.02.1978г.	66648	Сирицик	с. Ковачеви	Втрешен водопровод	О.к.35-ок.36	СТОМАНЕНИ	30		100		127,00		
384	5	9902	346	водопровод стоманен Ф100	22.02.1978г.	66648	Сирицик	с. Ковачеви	Втрешен водопровод	О.к.36-ок.37	СТОМАНЕНИ	96		100		407,00		
385	5	9902	347	водопровод стоманен Ф100	22.02.1978г.	66648	Сирицик	с. Ковачеви	Втрешен водопровод	О.к.37-ок.38	СТОМАНЕНИ	180		100		764,00		
386	5	9902	348	водопровод стоманен Ф100	22.02.1978г.	66648	Сирицик	с. Ковачеви	Втрешен водопровод	О.к.38-ок.39	СТОМАНЕНИ	88		100		373,00		
387	5	9902	349	водопровод стоманен Ф100	22.02.1978г.	66648	Сирицик	с. Ковачеви	Втрешен водопровод	О.к.39-ок.40	СТОМАНЕНИ	95		100		403,00		
388	5	9902	350	водопровод стоманен Ф100	22.02.1978г.	66648	Сирицик	с. Ковачеви	Втрешен водопровод	О.к.40-ок.2	СТОМАНЕНИ	180		100		764,00		
389	5	9902	351	водопровод стоманен Ф100	22.02.1978г.	66648	Сирицик	с. Ковачеви	Втрешен водопровод	О.к.12-ок.41	СТОМАНЕНИ	70		100		297,00		
390	5	9902		водопровод стоманен Ф100	22.02.1978г.	66648	Сирицик	с. Ковачеви	Втрешен водопровод	О.к.42-ок.43	СТОМАНЕНИ	87		100		369,00		
391	5	9902	352	водопроводни отклонения 3/4"	22.02.1978г.	66648	Сирицик	с. Ковачеви	Водопроводни отклонения 3/4"	Сградни отклонения	ПОЛИКОВАН	1410		3/4"		7 196,00		
392	6	9902	354	Катлаж Извора	26028	65591	с.Светля	с. Ковачеви	Катлаж Извора		СТОМАНЕТОН	4 куб.м.				29 598,00		
393	6	9902	355	Вышнен водопровод СТ Ф 90	26028	65591	с.Светля	с. Ковачеви	Вышнен водопровод СТ Ф 90	Катлаж - напорен резервоар	СТ	1300		90		8 718,00		
394	6	9902	356	Напорен резервоар	24.08.2012г.	65591	с.Светля	с. Ковачеви	Напорен резервоар			70 куб. м			ПОС 230/24.08.2012г.	13 475,00		
395	6	9902	357	Вышнен водопровод СТ Ф 90	26028	65591	с.Светля	с. Ковачеви	Вышнен водопровод СТ Ф 90	Резервоар - населено място	СТ	800		90		5 365,00		
396	6	9902	358	Водопровод етерн. Ф 60	26028	65591	с.Светля	с. Ковачеви	Втрешен водопровод	О.к.1 –ок. 2	Етерн.	20		60		150,00		
397	6	9902	359	Водопровод етерн. Ф 60	26028	65591	с.Светля	с. Ковачеви	Втрешен водопровод	О.к. 2 – ок.3	Етерн.	25		60		168,00		
398	6	9902	360	Водопровод етерн. Ф 60	26028	65591	с.Светля	с. Ковачеви	Втрешен водопровод	О.к.3-ок.4	Етерн.	57		60		382,00		
399	6	9902	361	Водопровод етерн. Ф 60	26028	65591	с.Светля	с. Ковачеви	Втрешен водопровод	О.к. 4-ок.5	Етерн.	25		60		168,00		
400	6	9902	362	Водопровод етерн. Ф 60	26028	65591	с.Светля	с. Ковачеви	Втрешен водопровод	О.к. 5- ок.6	Етерн.	55		60		369,00		
401	6	9902	363	Водопровод етерн. Ф 60	26028	65591	с.Светля	с. Ковачеви	Втрешен водопровод	О.к.6 – ок.7	Етерн.	50		60		335,00		
402	6	9902	364	Водопровод етерн. Ф 60	26028	65591	с.Светля	с. Ковачеви	Втрешен водопровод	О.к.7 – ок. 8	Етерн.	30		60		201,00		
403	6	9902	365	Водопровод етерн. Ф 60	26028	65591	с.Светля	с. Ковачеви	Втрешен водопровод	О.к. 9- ок.10	Етерн.	77		60		516,00		
404	6	9902	366	Водопровод етерн. Ф 60	26028	65591	с.Светля	с. Ковачеви	Втрешен водопровод	О.к. 10 – ок.11	Етерн.	72		60		483,00		
405	6	9902	367	Водопровод етерн. Ф 60	26028	65591	с.Светля	с. Ковачеви	Втрешен водопровод	О.к. 11 - ок.12	Етерн.	38		60		255,00		
406	6	9902	368	Водопровод етерн. Ф 60	26028	65591	с.Светля	с. Ковачеви	Втрешен водопровод	О.к.12 – ок.13	Етерн.	32		60		215,00		
407	6	9902	369	Водопровод етерн. Ф 60	26028	65591	с.Светля	с. Ковачеви	Втрешен водопровод	О.к. 13 – ок.14	Етерн.	20		60		134,00		

№ по ред	№ на район	Бил. с/ка	Име.№	Описание на актива	Дата на въвеждане	Код на нагледно място	Местополо жение на актива (адрес)	Обслужва (заведено)	Вид на съоръже-нието (актив)	Ст....до....	Технически параметри на актива				Документ за собственост (№/дата)	Балансова с/с (лв.)		Забелжка
											Вид материал	Площ	към	Диаметър /см/		ПДС, съгл. чл. 13 и чл. 15	ПОС, съгл. чл. 19	
1	2	3	4	5	6	7	8	9	10	11	12	13	14,00	15	16	17	18	19
408	6	9902	370	Водопровод етерн. Ф 60	26028	65591	с.Светля	с. Ковачеви	Вътрешен водопровод	О.к. 14– о.к.15	Етерн.	135		60			905,00	
409	6	9902	371	Водопровод етерн. Ф 60	26028	65591	с.Светля	с. Ковачеви	Вътрешен водопровод	О.к. 15 –о.к.16	Етерн.	226		60			1 516,00	
410	6	9902	372	Водопровод етерн. Ф 60	26028	65591	с.Светля	с. Ковачеви	Вътрешен водопровод	О.к.14-о.к.17	Етерн.	20		60			134,00	
411	6	9902	373	Водопровод етерн. Ф 60	26028	65591	с.Светля	с. Ковачеви	Вътрешен водопровод	О.к.17-о.к.18	Етерн.	30		60			201,00	
412	6	9902	374	Водопровод етерн. Ф 60	26028	65591	с.Светля	с. Ковачеви	Вътрешен водопровод	О.к.18 о.к.19	Етерн.	75		60			503,00	
413	6	9902	375	Водопровод етерн. Ф 60	26028	65591	с.Светля	с. Ковачеви	Вътрешен водопровод	О.к.19-о.к.20	Етерн.	126		60			845,00	
414	6	9902	376	Водопровод етерн. Ф 60	26028	65591	с.Светля	с. Ковачеви	Вътрешен водопровод	О.к.-21-о.к.22	Етерн.	57		60			382,00	
415	6	9902	377	Водопровод етерн. Ф 60	26028	65591	с.Светля	с. Ковачеви	Вътрешен водопровод	О.к.22-о.к.23	Етерн.	60		60			402,00	
416	6	9902	378	Водопровод етерн. Ф 60	26028	65591	с.Светля	с. Ковачеви	Вътрешен водопровод	О.к. 24. о.к.25	Етерн.	58		60			389,00	
417	6	9902	379	Водопровод етерн. Ф 60	26028	65591	с.Светля	с. Ковачеви	Вътрешен водопровод	Ок.25-о.к.26	Етерн.	28		60			188,00	
418	6	9902	380	Водопровод етерн. Ф 60	26028	65591	с.Светля	с. Ковачеви	Вътрешен водопровод	О.к. 26- о.к.27	Етерн.	40		60			268,00	
419	6	9902	381	Водопровод етерн. Ф 60	26028	65591	с.Светля	с. Ковачеви	Вътрешен водопровод	О.к.27- о.к.28	Етерн.	95		60			637,00	
420	6	9902	382	Водопровод етерн. Ф 60	26028	65591	с.Светля	с. Ковачеви	Вътрешен водопровод	О.к.28-о.к.29	Етерн.	32		60			215,00	
421	6	9902	383	Водопровод етернит Ф60	26028	65591	Светля	с. Ковачеви	Вътрешен водопровод	О.к.1-ок.2	етернит	85		60			570,00	
422	6	9902	384	Водопровод етернит Ф60	26028	65591	Светля	с. Ковачеви	Вътрешен водопровод	О.к.2-ок.3	етернит	20		60			134,00	
423	6	9902	385	Водопровод етернит Ф60	26028	65591	Светля	с. Ковачеви	Вътрешен водопровод	О.к.3-ок.4	етернит	50		60			335,00	
424	6	9902	386	Водопровод етернит Ф60	26028	65591	Светля	с. Ковачеви	Вътрешен водопровод	О.к.4-ок.5	етернит	30		60			201,00	
425	6	9902	387	Водопровод етернит Ф60	26028	65591	Светля	с. Ковачеви	Вътрешен водопровод	О.к.5-ок.6	етернит	27		60			181,00	
426	6	9902	388	Водопровод етернит Ф60	26028	65591	Светля	с. Ковачеви	Вътрешен водопровод	О.к.6-ок.7	етернит	18		60			121,00	
427	6	9902	389	Водопровод етернит Ф60	26028	65591	Светля	с. Ковачеви	Вътрешен водопровод	О.к.7-ок.8	етернит	52		60			349,00	
428	6	9902	390	Водопровод етернит Ф60	26028	65591	Светля	с. Ковачеви	Вътрешен водопровод	О.к.8-ок.9	етернит	33		60			221,00	
429	6	9902	391	Водопровод етернит Ф60	26028	65591	Светля	с. Ковачеви	Вътрешен водопровод	О.к.8-ок.10	етернит	100		60			671,00	
430	6	9902	392	Водопровод етернит Ф60	26028	65591	Светля	с. Ковачеви	Вътрешен водопровод	О.к.10-ок.11	етернит	25		60			168,00	
431	6	9902	393	Водопровод етернит Ф60	26028	65591	Светля	с. Ковачеви	Вътрешен водопровод	О.к.10-ок.12	етернит	49		60			329,00	
432	6	9902	394	Водопровод етернит Ф60	26028	65591	Светля	с. Ковачеви	Вътрешен водопровод	О.к.12-ок.13	етернит	10		60			67,00	
433	6	9902	395	Водопровод етернит Ф60	26028	65591	Светля	с. Ковачеви	Вътрешен водопровод	О.к.13-ок.14	етернит	100		60			671,00	
434	6	9902	396	Водопровод етернит Ф60	26028	65591	Светля	с. Ковачеви	Вътрешен водопровод	О.к.14-ок.15	етернит	50		60			335,00	
435	6	9902	397	Водопровод етернит Ф60	26028	65591	Светля	с. Ковачеви	Вътрешен водопровод	О.к.15-ок.16	етернит	70		60			469,00	
436	6	9902	398	Водопровод етернит Ф60	26028	65591	Светля	с. Ковачеви	Вътрешен водопровод	О.к.12-ок.17	етернит	20		60			134,00	
437	6	9902	399	Водопровод етернит Ф60	26028	65591	Светля	с. Ковачеви	Вътрешен водопровод	О.к.17-ок.18	етернит	55		60			369,00	
438	6	9902	400	Водопровод етернит Ф60	26028	65591	Светля	с. Ковачеви	Вътрешен водопровод	О.к.18-ок.19	етернит	56		60			376,00	
439	6	9902	401	Водопровод етернит Ф60	26028	65591	Светля	с. Ковачеви	Вътрешен водопровод	О.к.3-ок.20	етернит	50		60			335,00	
440	6	9902	402	Водопровод етернит Ф60	26028	65591	Светля	с. Ковачеви	Вътрешен водопровод	О.к.20-ок.21	етернит	57		60			382,00	
441	6	9902	403	Водопровод етернит Ф60	26028	65591	Светля	с. Ковачеви	Вътрешен водопровод	О.к.22-ок.23	етернит	136		60			912,00	
442	6	9902	404	Водопровод етернит Ф60	26028	65591	Светля	с. Ковачеви	Вътрешен водопровод	О.к.23-ок.24	етернит	210		60			1 408,00	
443	6	9902	405	Водопровод етернит Ф60	26028	65591	Светля	с. Ковачеви	Вътрешен водопровод	О.к.25-ок.25	етернит	156		60			1 046,00	
444	6	9902	406	Водопровод етернит Ф60	26028	65591	Светля	с. Ковачеви	Вътрешен водопровод	О.к.25-ок.26	етернит	150		60			1 006,00	
445	6	9902	407	Водопровод етернит Ф60	26028	65591	Светля	с. Ковачеви	Вътрешен водопровод	О.к.26-ок.27	етернит	50		60			335,00	
446	6	9902	408	Водопровод етернит Ф60	26028	65591	Светля	с. Ковачеви	Вътрешен водопровод	О.к.28-ок.25	етернит	62		60			416,00	
447	6	9902	409	Водопровод етернит Ф60	26028	65591	Светля	с. Ковачеви	Вътрешен водопровод	О.к.28-ок.29	етернит	67		60			449,00	
448	6	9902	410	Водопровод етернит Ф60	26028	65591	Светля	с. Ковачеви	Вътрешен водопровод	О.к.29-ок.30	етернит	60		60			402,00	
449	6	9902	411	Водопровод етернит Ф60	26028	65591	Светля	с. Ковачеви	Вътрешен водопровод	О.к.31-ок.32	етернит	50		60			335,00	

№ по ред	№ на район	Бал. с/ка	Име, №	Описание на актива	Дата на възникване	Код на населено място	Местоположение на актива (адрес)	Обслужва (завеждано)	Вид на съоръжението (актив)	От.....до.....	Технически параметри на актива				Документ за собственост (№/дата)	Балансова сг/сг (лв.)			Забележка
											Вид материал	Площ	към	Диаметър /см/		ПДС, съгл. чл. 13 и чл. 15	ПОС, съгл. чл. 19		
												Дължина	м.лин.						
1	2	3	4	5	6	7	8	9	10	11	12	13	14,00	15	16	17	18	19	
450	6	9902	412	водопровод етернит Ф60	26028	65591	Светля	с. Ковачевици	Вътрешен водопровод	О.к.32-ок.33	етернит	61		60			409,00		
451	6	9902	413	водопровод етернит Ф60	26028	65591	Светля	с. Ковачевици	Вътрешен водопровод	О.к.33-ок.34	етернит	65		60			436,00		
452	6	9902	414	водопровод етернит Ф60	26028	65591	Светля	с. Ковачевици	Вътрешен водопровод	О.к.35-ок.35	етернит	47		60			315,00		
453	6	9902	415	водопровод етернит Ф60	26028	65591	Светля	с. Ковачевици	Вътрешен водопровод	О.к.32-ок.36	етернит	55		60			369,00		
454	6	9902		водопровод етернит Ф60	26028	65591	Светля	с. Ковачевици	Вътрешен водопровод	О.к.36-ок.37	етернит	120		60			805,00		
455	6	9902		водопровод етернит Ф60	26028	65591	Светля	с. Ковачевици	Вътрешен водопровод	О.к.36-ок.38	етернит	107		60			718,00		
456		9902	417	Водопроводни отклонения 3/4"	22.02.1978г.	65591	Светля	с. Ковачевици	Водопроводни отклонения 3/4"	Сградни отклонения	Починкован	1260		3/4"			670,00 лв		
457	7	9902	418	Помпена станция -	.1980	38724	Косача	с. Ковачевици	Помпена станция -		Стоманобетон	200 куб.м.			ПОС 234/17.09.2012г.		25 660,00		
458	7	9902	557	Външен водопровод Ф 125 РЕ	26028	38724	Косача	с. Ковачевици	Външен водопровод Ф 125 РЕ	Помпена станция - резервоар	РЕ	1900		125			158 857,00		
459	7	9902	419	Резервоар Стойкови	.1980 г.	38724	Косача	с. Ковачевици	Резервоар Стойкови		Стоманобетон	300 куб.м			ПОС 225/24.08.2012г.		32 170,00		
460	7	9902	420	Спирателни кранове	.1980 г.	38724	Косача	с. Ковачевици	Спирателни кранове	Резервоар Стойкови		4		125			420,00 лв		
461	7	9902	421	Външен водопровод Ф 120 СТ	26028	38724	Косача	с. Ковачевици	Външен водопровод Ф 120 СТ	Резервоар - насечено място	СТ	500		120			41 805,00		
462	7	9902	558	Външен водопровод Ф 125 РЕ	26028	38724	Косача	с. Ковачевици	Външен водопровод Ф 125 РЕ	Резервоар - помпена станция	РЕ	300		125			25 083,00		
463	7	9902	422	Напорен резервоар мест. "Заграде"	.2008 г.	38724	Косача	с. Ковачевици	Напорен резервоар мест. "Заграде"		Стоманобетон	25 куб.м			ПОС 226/24.08.2012 г.		29 588,00		
464	7	9902	423	Спирателни кранове	.1980 г.	38724	Косача	с. Ковачевици	Спирателни кранове	Резервоар Стойкови		4		125			630,00 лв		
465	7	9902	424	Външен водопровод Ф 125 РЕ	26028	38724	Косача	с. Ковачевици	Външен водопровод Ф 125 РЕ	Помпена станция - напорен резервоар	РЕ	2500		125			209 023,00		
466	7	9902	425	Напорен резервоар - Трещеница	.2008 г.	38724	Косача	с. Ковачевици	Напорен резервоар - Трещеница		Стоманобетон	200 куб.м.			ПОС 224/24.08.2012		105 776,00		
467	7	9902	426	Външен водопровод макс. Косача Ф100 РЕ	26028	38724	Косача	с. Ковачевици	Външен водопровод макс. Косача Ф100 РЕ	Напорен резервоар - насечено място	РЕ	1200		100			100 331,00		
468	7	9902	427	водопровод полиетилен Ф32	26028	38724	Косача	с. Ковачевици	Вътрешен водопровод	О.к.1-ок.2	РЕ	125		32			3720,00 лв		
469	7	9902	428	водопровод полиетилен Ф32	26028	38724	Косача	с. Ковачевици	Вътрешен водопровод	О.к.2-ок.3	РЕ	23		32			10 451,00		
470	7	9902	429	водопровод полиетилен Ф32	26028	38724	Косача	с. Ковачевици	Вътрешен водопровод	О.к.3-ок.4	РЕ	82		32			1 923,00		
471	7	9902	430	водопровод полиетилен Ф32	26028	38724	Косача	с. Ковачевици	Вътрешен водопровод	О.к.4-ок.5	РЕ	27		32			6 856,00		
472	7	9902	431	водопровод полиетилен Ф32	26028	38724	Косача	с. Ковачевици	Вътрешен водопровод	О.к.5-ок.6	РЕ	64		32			2 257,00		
473	7	9902	432			38724	Спирателни кранове	.1980 г.	Косача	с. Ковачевици	Спирателни кранове	Резервоар Стойкови					5 351,00		
474	7	9902	433	водопровод полиетилен Ф32	26028	38724	Косача	с. Ковачевици	Вътрешен водопровод	О.к.7-ок.8	РЕ	60		32			336,00		
475	7	9902	434	водопровод стоманен Ф150	26028	38724	Косача	с. Ковачевици	Вътрешен водопровод	О.к.8-ок.9	СТОМАНЕНИ	38		150			5 017,00		
476	7	9902	435	водопровод стоманен Ф150	26028	38724	Косача	с. Ковачевици	Вътрешен водопровод	О.к.9-ок.10	СТОМАНЕНИ	39		150			3 177,00		
477	7	9902	436	водопровод стоманен Ф150	26028	38724	Косача	с. Ковачевици	Вътрешен водопровод	О.к.10-ок.11	СТОМАНЕНИ	40		150			3 261,00		
478	7	9902	437	водопровод стоманен Ф200	26028		Косача	с. Ковачевици	Вътрешен водопровод	О.к.7-ок.12	СТОМАНЕНИ	87		200			3 344,00		
479	7	9902	438	водопровод стоманен Ф200	26028	38724	Косача	с. Ковачевици	Вътрешен водопровод	О.к.12-ок.13	СТОМАНЕНИ	15		200			7 274,00		
480	7	9902	439	водопровод стоманен Ф200	26028	38724	Косача	с. Ковачевици	Вътрешен водопровод	О.к.13-ок.14	СТОМАНЕНИ	7		200			1 254,00		
481	7	9902	440	водопровод стоманен Ф200	26028	38724	Косача	с. Ковачевици	Вътрешен водопровод	О.к.14-ок.15	СТОМАНЕНИ	35		200			585,00		
482	7	9902	441	водопровод стоманен Ф2"	26028	38724	Косача	с. Ковачевици	Вътрешен водопровод	О.к.15-ок.16	СТОМАНЕНИ	45		200			2 926,00		
483	7	9902	442	водопровод стоманен Ф2"	26028	38724	Косача	с. Ковачевици	Вътрешен водопровод	О.к.16-ок.17	СТОМАНЕНИ	16		200			3 762,00		
484	7	9902	443	водопровод стоманен Ф2"	26028	38724	Косача	с. Ковачевици	Вътрешен водопровод	О.к.17-ок.18	СТОМАНЕНИ	15		200			1 338,00		
485	7	9902	444	водопровод стоманен Ф200	26028	38724	Косача	с. Ковачевици	Вътрешен водопровод	О.к.18-ок.19	СТОМАНЕНИ	50		200			1 254,00		
486	7	9902	445	водопровод стоманен Ф200	26028	38724	Косача	с. Ковачевици	Вътрешен водопровод	О.к.19-ок.20	СТОМАНЕНИ	15		200			4 180,00		
487	7	9902	446	водопровод стоманен Ф200	26028	38724	Косача	с. Ковачевици	Вътрешен водопровод	О.к.20-ок.21	СТОМАНЕНИ	24		200			1 254,00		
488	7	9902	447	водопровод стоманен Ф2"	26028	38724	Косача	с. Ковачевици	Вътрешен водопровод	О.к.14-ок.22	СТОМАНЕНИ	20		2"			2 007,00		
489	7	9902	448	водопровод стоманен Ф2"	26028	38724	Косача	с. Ковачевици	Вътрешен водопровод	О.к.22-ок.23	СТОМАНЕНИ	7		2"			1 672,00		
490	7	9902	449	водопровод стоманен Ф2"	26028	38724	Косача	с. Ковачевици	Вътрешен водопровод	О.к.24-ок.25	СТОМАНЕНИ	12		2"			585,00		
491	7	9902	450	водопровод стоманен Ф2"	26028	38724	Косача	с. Ковачевици	Вътрешен водопровод	О.к.25-ок.26	СТОМАНЕНИ	75		2"			1 003,00		

№ по ред	№ на район	Бал. с/ка	Име, №	Описание на актива	Дата на въвеждане	Код на населено място	Местоположение на актива (адрес)	Обслужва (завершено)	Вид на съоръжението (актив)	От.....До.....	Технически параметри на актива			Документ за собственост (№/дата)	Балансова сг/ст (лв.)		Забележка	
											Вид материал	Площ			Диаметър /см/	ПДС, съгл. чл. 13 и чл. 15		ПОС, съгл. чл. 19
												Дължина	кв.м					
1	2	3	4	5	6	7	8	9	10	11	12	13	14,00	15	16	17	18	19
492	7	9902	451	водопровод стоманен Ф2"	26028	38724	Косача	с. Ковачеви	Втръсен водопровод	О.к.26-ок.27	стоманени	68		2"			6 271,00	
493	7	9902	452	водопровод стоманен Ф2"	26028	38724	Косача	с. Ковачеви	Втръсен водопровод	О.к.27-ок.28	стоманени	28		2"			5 685,00	
494	7	9902	453	водопровод стоманен Ф2"	26028	38724	Косача	с. Ковачеви	Втръсен водопровод	О.к.28-ок.29	стоманени	96		2"			2 341,00	
495	7	9902	454	водопровод стоманен Ф2"	26028	38724	Косача	с. Ковачеви	Втръсен водопровод	О.к.29-ок.30	стоманени	70		2"			8 026,00	
496	7	9902	455	водопровод стоманен Ф2"	26028	38724	Косача	с. Ковачеви	Втръсен водопровод	О.к.10-ок.31	стоманени	67		2"			5 853,00	
497	7	9902	456	водопровод стоманен Ф2"	26028	38724	Косача	с. Ковачеви	Втръсен водопровод	О.к.31-ок.32	стоманени	27		2"			5 602,00	
498	7	9902	457	водопровод стоманен Ф2"	26028	38724	Косача	с. Ковачеви	Втръсен водопровод	О.к.32-ок.33	стоманени	60		2"			2 257,00	
499	7	9902	458	водопровод стоманен Ф2"	26028	38724	Косача	с. Ковачеви	Втръсен водопровод	О.к.33-ок.34	стоманени	28		2"			5 017,00	
500	7	9902	459	водопровод стоманен Ф2"	26028	38724	Косача	с. Ковачеви	Втръсен водопровод	О.к.34-ок.35	стоманени	23		2"			2 341,00	
501	7	9902	460	водопровод стоманен Ф2"	26028	38724	Косача	с. Ковачеви	Втръсен водопровод	О.к.35-ок.36	стоманени	36		2"			1 923,00	
502	7	9902	461	водопровод Полипропилен Ф63	26028	38724	Косача	с. Ковачеви	Втръсен водопровод	О.к.36-ок.37	ПЕ	61		63			3 010,00	
503	7	9902	462	водопровод Полипропилен Ф63	26028	38724	Косача	с. Ковачеви	Втръсен водопровод	О.к.37-ок.38	ПЕ	23		63			5 100,00	
504	7	9902	463	водопровод Полипропилен Ф63	26028	38724	Косача	с. Ковачеви	Втръсен водопровод	О.к.38-ок.39	ПЕ	72		63			6 020,00	
505	7	9902	464	водопровод Полипропилен Ф50	26028	38724	Косача	с. Ковачеви	Втръсен водопровод	О.к.40-ок.41	стоманени	12		50			1 003,00	
506	7	9902	465	водопровод Полипропилен Ф50	26028	38724	Косача	с. Ковачеви	Втръсен водопровод	О.к.41-ок.42	стоманени	66		50			5 518,00	
507	7	9902	466	водопровод Полипропилен Ф50	26028	38724	Косача	с. Ковачеви	Втръсен водопровод	О.к.42-ок.43	стоманени	14		50			1 171,00	
508	7	9902	467	водопровод Полипропилен Ф50	26028	38724	Косача	с. Ковачеви	Довеждащ водопровод	О.к.44-ок.45	стоманени	45		50			3 762,00	
509	7	9902	468	водопровод Полипропилен Ф50	26028	38724	Косача	с. Ковачеви	Довеждащ водопровод	О.к.46-ок.47	стоманени	54		50			4 515,00	
510	7	9902	469	водопровод Полипропилен Ф50	26028	38724	Косача	с. Ковачеви	Довеждащ водопровод	О.к.47-ок.48	стоманени	15		50			1 254,00	
511	7	9902	470	водопровод Полипропилен Ф50	26028	38724	Косача	с. Ковачеви	Довеждащ водопровод	О.к.49-ок.39	стоманени	98		50			8 194,00	
512	7	9902	471	водопровод Полипропилен Ф50	26028	38724	Косача	с. Ковачеви	Довеждащ водопровод	О.к.49-ок.39	стоманени	57		50			4 766,00	
513	7	9902	472	водопровод Полипропилен Ф50	26028	38724	Косача	с. Ковачеви	Довеждащ водопровод	О.к.49-ок.50	стоманени	30		50			2 508,00	
514	7	9902	473	водопровод Полипропилен Ф50	26028	38724	Косача	с. Ковачеви	Довеждащ водопровод	О.к.50-ок.51	стоманени	51		50			4 264,00	
515	7	9902	474	водопровод Полипропилен Ф50	26028	38724	Косача	с. Ковачеви	Довеждащ водопровод	О.к.51-ок.52	стоманени	42		50			60 250,00	
516	7	9902	475	водопровод Полипропилен Ф50	26028	38724	Косача	с. Ковачеви	Довеждащ водопровод	О.к.52-ок.53	стоманени	14		50			1 171,00	
517	7	9902	476	водопровод Полипропилен Ф50	26028	38724	Косача	с. Ковачеви	Довеждащ водопровод	О.к.53-ок.54	стоманени	14		50			1 171,00	
518	7	9902	477	водопровод Полипропилен Ф50	26028	38724	Косача	с. Ковачеви	Довеждащ водопровод	О.к.54-ок.55	стоманени	102		50			8 528,00	
519	7	9902	478	водопровод Полипропилен Ф32	26028	38724	Косача	с. Ковачеви	Довеждащ водопровод	О.к.50-ок.56	ПЕ	31		32			2 592,00	
520	7	9902	479	водопровод Полипропилен Ф32	26028	38724	Косача	с. Ковачеви	Довеждащ водопровод	О.к.56-ок.57	ПЕ	26		32			2 174,00	
521	7	9902	480	водопровод Полипропилен Ф32	26028	38724	Косача	с. Ковачеви	Довеждащ водопровод	О.к.57-ок.58	ПЕ	64		32			5 351,00	
522	7	9902	481	водопровод Полипропилен Ф32	26028	38724	Косача	с. Ковачеви	Довеждащ водопровод	О.к.58-ок.59	ПЕ	10		32			836,00	
523	7	9902	482	водопровод Полипропилен Ф32	26028	38724	Косача	с. Ковачеви	Довеждащ водопровод	О.к.59-ок.60	ПЕ	32		32			2 675,00	
524	7	9902	483	водопровод Полипропилен Ф32	26028	38724	Косача	с. Ковачеви	Довеждащ водопровод	О.к.60-ок.61	стоманени	32		50			2 675,00	
525	7	9902	484	водопровод стоманен Ф50	26028	38724	Косача	с. Ковачеви	Довеждащ водопровод	О.к.61-ок.62	стоманени	11		50			920,00	
526	7	9902	485	водопровод стоманен Ф50	26028	38724	Косача	с. Ковачеви	Довеждащ водопровод	О.к.63-ок.64	стоманени	35		50			296,00	
527	7	9902	486	водопровод стоманен Ф50	26028	38724	Косача	с. Ковачеви	Довеждащ водопровод	О.к.64-ок.65	стоманени	20		50			1 672,00	
528	7	9902	487	водопровод стоманен Ф50	26028	38724	Косача	с. Ковачеви	Довеждащ водопровод	О.к.65-ок.66	стоманени	23		50			1 923,00	
529	7	9902	488	водопровод стоманен Ф50	26028	38724	Косача	с. Ковачеви	Довеждащ водопровод	О.к.66-ок.67	стоманени	46		50			3 846,00	
530	7	9902	489	водопровод стоманен Ф50	26028	38724	Косача	с. Ковачеви	Довеждащ водопровод	О.к.48-ок.67	стоманени	80		50			6 689,00	
531	7	9902	490	водопровод Полипропилен Ф32	26028	38724	Косача	с. Ковачеви	Довеждащ водопровод	О.к.48-ок.68	ПЕ	67		32			5 602,00	
532	7	9902	491	водопровод Полипропилен Ф32	26028	38724	Косача	с. Ковачеви	Довеждащ водопровод	О.к.68-ок.69	ПЕ	15		32			1 254,00	
533	7	9902	492	водопровод Полипропилен Ф32	26028	38724	Косача	с. Ковачеви	Довеждащ водопровод	О.к.69-ок.70	ПЕ	12		32			1 003,00	

№ по ред	№ на район	Бял. с/ка	Имя.№	Описание на актива	Дата на възникване	Код на населено място	Местоположение на актива (адрес)	Обслужва (заведено)	Вид на съоръжението (актив)	От.....До.....	Технически параметри на актива				Документ за собственост (№/Дата)	Балансова сг/ст (лв.)		Забележка
											Вид материал	Площ	кв.м	Диаметър /см/				
												Дължина	м.лин.					
1	2	3	4	5	6	7	8	9	10	11	12	13	14,00	15	16	17	18	19
534	7	9902	493	водопровод полиетилен Ф32	26028	38724	Косача	с. Ковачевици	Довешдащ водопровод	О.ж.71-ок.70	ПЕ	36		32			3 010,00	
535	7	9902	494	водопровод полиетилен Ф32	26028	38724	Косача	с. Ковачевици	Довешдащ водопровод	О.ж.71-ок.72	ПЕ	22		32			1 839,00	
536	7	9902	495	водопровод полиетилен Ф32	26028	38724	Косача	с. Ковачевици	Довешдащ водопровод	О.ж.72-ок.73	ПЕ	22		32			1 839,00	
537	7	9902	496	водопровод полиетилен Ф32	26028	38724	Косача	с. Ковачевици	Довешдащ водопровод	О.ж.73-ок.74	ПЕ	81		32			6 772,00	
538	7	9902	502	водопровод стоманен Ф 2"	26028	38724	Косача	с. Ковачевици	Вътрешен водопровод	от:95-от:97	ст. Тр.	28		2"			2 341,00	
539	7	9902	503	водопровод стоманен Ф 2"	26028	38724	Косача	с. Ковачевици	Вътрешен водопровод	от:97-от:98	ст. Тр.	16		2"			1 338,00	
540	7	9902	504	водопровод стоманен Ф 2"	26028	38724	Косача	с. Ковачевици	Вътрешен водопровод	от:98-от:99	ст. Тр.	160		2"			13 377,00	
541	7	9902	505	водопровод стоманен Ф 2"	26028	38724	Косача	с. Ковачевици	Вътрешен водопровод	от:99-от:100	ст. Тр.	28		2"			2 341,00	
542	7	9902	506	водопровод стоманен Ф 2"	26028	38724	Косача	с. Ковачевици	Вътрешен водопровод	от:100-от:103	ст. Тр.	100		2"			8 361,00	
543	7	9902	507	водопровод полиетиленФ32	26028	38724	Косача	с. Ковачевици	Вътрешен водопровод	от:101-от:113	Политилен	60		32			5 017,00	
544	7	9902	508	водопровод полиетиленФ32	26028	38724	Косача	с. Ковачевици	Вътрешен водопровод	от:113-от:114	Политилен	60		32			5 017,00	
545	7	9902	509	водопровод полиетиленФ32	26028	38724	Косача	с. Ковачевици	Вътрешен водопровод	от:103-от:121	водопровод полиетиленФ32	70		63			5 853,00	
546	7	9902	510	водопровод полиетиленФ32	26028	38724	Косача	с. Ковачевици	Вътрешен водопровод	от:121-от:122	Политилен	30		63			2 508,00	
547	7	9902	511	водопровод полиетиленФ32	26028	38724	Косача	с. Ковачевици	Вътрешен водопровод	от:122-от:123	Политилен	103		63			8 612,00	
548	7	9902	512	водопровод полиетиленФ32	26028	38724	Косача	с. Ковачевици	Вътрешен водопровод	от:123-от:124	Политилен	25		63			2 090,00	
549	7	9902	513	водопровод полиетиленФ32	26028	38724	Косача	с. Ковачевици	Вътрешен водопровод	от:124-от:125	Политилен	37		63			3 094,00	
550	7	9902	514	водопровод полиетиленФ32	26028	38724	Косача	с. Ковачевици	Вътрешен водопровод	от:125-от:126	Политилен	80		63			6 689,00	
551	7	9902	515	водопровод полиетиленФ32	26028	38724	Косача	с. Ковачевици	Вътрешен водопровод	от:126-от:127	Политилен	122		63			10 200,00	
552	7	9902		водопровод полиетиленФ32	26028	38724	Косача	с. Ковачевици	Вътрешен водопровод	от:127-от:128	Политилен	42		63			3 512,00	
553	7	9902		Водопроводни отклонения 3/4"	26028	38724	Косача	с. Ковачевици	Водопроводни отклонения 3/4"	Сградни отклонения	Полциркован	850		3/4"			71 068,00	
Обща стойност на активите за общината:																0,00	2 332 898,00	

О К О Н Ч А Т Е Л Е Н П Р О Т О К О Л

за разпределение на собствеността на активите - ВиК системи и съоръжения между държавата и община Перник съгласно чл. 13, чл. 15 и чл. 19 от Закона за водите

I. Настоящият окончателен протокол се изготвя на основание § 9, ал. 5 от Преходните и заключителни разпоредби към Закона за изменение и допълнение на Закона за водите (ПЗР към ЗИД на ЗВ), (обн. ДВ, бр. 103 от 29.11.2013 г.), за окончателно разпределение на собствеността на активите - ВиК системи и съоръжения, публична държавна собственост (ПДС) и публична общинска собственост (ПОС), съгласно чл. 13, чл. 15 и чл. 19 от ЗВ, на територията на община Перник, в обособената територия на ВиК оператора „Водоснабдяване и канализация“ ООД - Перник, гр. Перник.

II. С настоящия окончателен протокол страните утвърждават Протокол за разпределение на собствеността на активите - ВиК системи и съоръжения, между държавата и община Перник към 31.12.2013 г., съгласуван от община Перник, на основание § 9, ал. 4 от ПЗР към ЗИД на ЗВ (Приложение I към този окончателен протокол), при съответна актуализация съгласно Списък – актуализация към окончателен протокол за разпределение на собствеността на активите - ВиК системи и съоръжения между държавата и община Перник, съгласно чл. 13, чл. 15 и чл. 19 от Закона за водите, към 31.12.2014 г. (Приложение II към този окончателен протокол).

III. Публична държавна собственост:

1. Общата стойност към 31.12.2013 г. на активите - ВиК системи и съоръжения, публична държавна собственост на територията на община Перник, в обособената територия на ВиК оператора „Водоснабдяване и канализация“ ООД - Перник, гр. Перник, е 780,10 хил. лв. (Приложение I към този окончателен протокол).

2. Общата стойност към 31.12.2013 г. на активите - ВиК системи и съоръжения, публична държавна собственост на обособената територия на ВиК оператора „Водоснабдяване и канализация“ ООД - Перник, гр. Перник, бракуваните през 2014 г., е 0,00 хил. лв. (Приложение II към този окончателен протокол).

3. Общата стойност към 31.12.2014 г. на новоизградените през 2014 г. активи - ВиК системи и съоръжения публична държавна собственост, на територията на община Перник, в обособената територия на ВиК оператора „Водоснабдяване и канализация“ ООД - Перник, гр. Перник е 0,00 хил. лв. (Приложение II към този окончателен протокол).

IV. Публична общинска собственост:

1. Общата стойност към 31.12.2013 г. на активите - ВиК системи и съоръжения публична общинска собственост, на територията на община Перник, в обособената територия на ВиК оператора „Водоснабдяване и канализация“ ООД - Перник, гр. Перник, е 35 306,97 хил. лв. (Съгласно Приложение I – 32 439,80 хил. лв., увеличена с корекции в размер на 2 867,17 хил. лв. , съгласно Приложение II към този окончателен протокол).

2. Общата стойност към 31.12.2013 г. на активите - ВиК системи и съоръжения публична общинска собственост, на обособената територия на ВиК оператора „Водоснабдяване и канализация“ ООД - Перник, гр. Перник, бракуваните през 2014 г., е 0,00 хил. лв. (Приложение II към този окончателен протокол).

3. Общата стойност към 31.12.2014 г. на новоизградените през 2014 г. активи - ВиК системи и съоръжения публична общинска собственост, на територията на община Перник, в обособената територия на ВиК оператора „Водоснабдяване и канализация“ ООД - Перник, гр. Перник, е 29,00 хил. лв. (Приложение II към този окончателен протокол).

Неразделна част от настоящия окончателен протокол са:

1. Приложение I - Протокол за разпределение на собствеността на активите - ВиК системи и съоръжения между държавата и община Перник към 31.12.2013 г., съгласуван от община Перник на основание § 9, ал. 4 от ПЗР към ЗИД на ЗВ;

2. Приложение II - Списък – актуализация към окончателен протокол за разпределение на собствеността на активите - ВиК системи и съоръжения между държавата и община Перник, съгласно чл. 13, чл. 15 и чл. 19 от Закона за водите, към 31.12.2014 г.

ЛИЛЯНА ПАВЛОВА

**МИНИСТЪР НА РЕГИОНАЛНОТО
РАЗВИТИЕ И БЛАГОУСТРОЙСТВОТО**

Дата .07.03.2016г.



ВЯРА ЦЕРОВСКА

**КМЕТ НА ОБЩИНА
ПЕРНИК**

Дата 22.01.2016г.



ПРОТОКОЛ

за разпределение на собствеността на активите - ВиК системи и съоръжения между държавата и община Перник, намираща се в обособената територия на основание чл.13, ал.1, т.1,2,3,5,6,7 и ал.2, чл.15, чл.15а и чл.19, ал.1, т.4, букви „а“, „б“, „в“, „г“ и „д“ и т.5 и ал. 2 от Закона за водите

Днес, на основание §9, ал.4 от Преходните и заключителни разпоредби към Закона за изменение и допълнение на Закона за водите (ЗИД на ЗВ), (обн. ДВ, бр.103 от 29.11.2013 г.) се подписа протокол между - министър на регионалното развитие и И.Вр.Д. кмет Илинка Никифорова (съгласно Заповед №1123/13.07.2012год.) на община Перник и - председател на общинския съвет на община Перник за съгласуване на разпределението на собствеността на активите - ВиК системи и съоръжения, като активи публична държавна собственост (ПДС) и/или публична общинска собственост (ПОС), съгласно ЗВ между държавата и общината на обособената територия на В и К оператор "ВиК" ООД - гр. Перник, както следва:

I. Активи - публична държавна собственост, съгласно ЗВ в сила от 28.01.2000 г., (обн. ДВ, бр.67 от 27 юли 1999 г., изм. ДВ, бр.47 от 23.06.2009 г., изм.ДВ, бр.61 от 06.08.2010 г.)

A. ВиК системи и съоръжения – публична държавна собственост, включени в активите на ВиК оператора на територията на община Перник на обща стойност 776,0 хил.лв., и по видове, представени от ВиК оператора съгласно приложения - образци на МРР от № 4 до № 11 към писмо изх. №91-00-149 от 11.12.2013 на МРР в т. число както следва:

1.1.1. Комплексните и значимите язовири съгласно приложение № 1 към чл.13, ал.1, т.1 от ЗВ, които са публична държавна собственост, включително водохранилищата им до най-високо водно ниво, прилежащите им съоръжения и събирателните им деривации на стойност 705, 483 350 хил. лв., съгласно Приложение № 4.

1.1.2. Съоръженията и устройствата – недвижими имоти, за измерване на количеството и качеството на водите - публична държавна собственост по смисъла на чл.13, ал.1, т.2 от Закона за водите на стойност 0,00 хил. лв., съгласно Приложение № 5.

1.1.3. Системите и съоръженията за предпазване от вредното въздействие на водите, изградени с държавни средства - защитни диги, корекции на реки и отводнителните системи, с изключение на тези по чл.19, ал.1, т.4, буква "г" - публична държавна собственост по смисъла на чл.13, ал.1, т.3 от Закона за водите на стойност 0,00 хил.лв., съгласно Приложение № 6.

1.1.4. Водоснабдителните системи или части от тях, чрез които се доставя вода до уличните водопроводни мрежи за потребителите на територията на повече от една община - публична държавна собственост по смисъла на чл.13, ал.1, т.5 от Закона за водите, на стойност 74, 595 600 , хил.лв., съгласно Приложение № 7.



1.1.5. Пречиствателни станции или съоръжения и съоръженията за обеззаразяване на вода за питейно-битови цели и обществени нужди, за производствени, промишлени и други дейности с търговски характер, когато са предназначени за потребителите на повече от една община - публична държавна собственост по смисъла на чл.13, ал.1, т.6 от Закона за водите *на стойност 0,00 хил.лв., съгласно Приложение № 8.*

1.1.6. Отвеждащите канализационни колектори с прилежащите им съоръжения и пречиствателните станции и съоръжения за отпадъчни води, които обслужват потребителите на територията на повече от една община - публична държавна собственост по смисъла на чл.13, ал.1, т.7 от Закона за водите *на стойност 0,00 хил.лв., съгласно Приложение № 9.*

1.1.7. Земите, заети от пояс I на санитарно-охранителните зони на водоизточниците и съоръженията за питейно-битово водоснабдяване, публична държавна собственост по смисъла на чл. 15 от Закона за водите *на стойност 0,00 хил.лв., съгласно Приложение №10.*

1.1.8. Сградните водопроводни инсталации и вътрешните водопроводни мрежи и съоръжения, разположени в имотите-собственост на държавата, до измервателните уреди на водопроводните отклонения за присъединяване към уличната водопроводна мрежа и канализационните мрежи и съоръжения, отвеждащи отпадъчните води от тези имоти до ревизионните шахти за присъединяване към уличните канализационни мрежи по смисъла на чл. 15а от Закона за водите *на стойност 0,00 хил.лв., съгласно Приложение № 11.*

Б. ВиК системи и съоръжения – публична държавна собственост, невключени в активите на ВиК оператора на територията на община Перник на обща стойност 0,00 хил.лв., и по видове, представени от община Перник съгласно приложение образец № „За-община“, колона 17 към писмо изх. №91-00-154 от 16.12.2013 на МРР.

В. ВиК системи и съоръжения – публична държавна собственост, невключени в активите на ВиК оператора на територията на община Перник на обща стойност 0,00 хил.лв., и по видове, представени от областния управител на област Перник съгласно приложение образец № „За-областен управител“, колона 17-към писмо изх. №91-00-150 от 13.12.2013 на МРР.

I. ВСИЧКО АКТИВИ ПУБЛИЧНА ДЪРЖАВНА СОБСТВЕНОСТ (А+Б+В) 776,0 хил.лв.

I.а. АКТИВИ ПУБЛИЧНА ДЪРЖАВНА СОБСТВЕНОСТ, (ЗАДБАЛАНСОВИ АКТИВИ) – представени в приложения от № 4 до № 11 на обща стойност 4,1 хил.лв.

II. Активи - публична общинска собственост, съгласно ЗВ в сила от 28.01.2000 г., (обн. ДВ, бр.67 от 27 юли 1999 г., изм. ДВ, бр.47 от 23.06.2009 г., изм.ДВ, бр.61 от 06.08.2010 г.)

Г. ВиК системи и съоръжения – публична общинска собственост, включени в активите на ВиК оператора на територията на община Перник на обща стойност 4 228,6 хил.лв., и по видове, представени от ВиК оператора съгласно приложения - образци на МРР от № 12 до № 15 към писмо изх. №91-00-149 от 11.12.2013 на МРР в. т. число както следва:

1.1.9. Водоснабдителни системи или части от тях, включващи мрежи и съоръжения за отнемане, пречистване, обеззаразяване, съхраняване и транспортиране на водите, чрез които се доставя вода за потребителите на територията на общината, с изключение на тези по чл.13, ал.1, т.5 и 6, както и уличните разпределителни водоснабдителни мрежи в урбанизираните територии и водопроводните отклонения до измервателните уреди в имотите на потребителите - публична общинска собственост, по смисъла на чл. 19, ал. 1, т. 4, буква „а“ от Закона за водите, които са активи на "ВиК" ООД - гр. Перник на територията на община Перник, *на обща стойност 1 640, 685 960 хил.лв., съгласно Приложение № 12.*

1.1.10. Уличните канализационни мрежи и дъждопримните шахти в урбанизираните територии и отвеждащите канализационни колектори с прилежащите им съоръжения и пречиствателните станции и съоръженията за отпадъчни води, които обслужват потребителите на територията на общината, с изключение на тези по чл.13, ал.1, т.7 - публична общинска собственост, по смисъла на чл.19, ал.1, т.4, буква „б“ от Закона за водите, които са активи на "ВиК" ООД - гр.Перник на територията на община Перник, *на обща стойност 2 652, 535 300 хил.лв., съгласно Приложение № 13.*

1.1.11. Язовирите и микроязовирите, включително намиращите се в процес на изграждане, с изключение на тези по чл.13, ал.1, т.1 и включените в имуществото на търговски дружества, различни от ВиК операторите с държавно и/или общинско участие, както и водохранилищата им до най-високо водно ниво, а също и прилежащите им съоръжения и събирателните им деривации - публична общинска собственост, по смисъла на чл.19, ал.1, т.4, буква „в“ от Закона за водите, които са активи на "ВиК" ООД - гр. Перник на територията на община Перник, *на обща стойност 0,00 хил.лв., съгласно Приложение № 14.*

1.1.12. Земята от пояс I на санитарно-охранителните зони на водоземните съоръжения и съоръженията за водоснабдяване на населените места в общината, с изключение на тези по чл.15 и чл.24, т.11 - публична общинска собственост, по смисъла на чл.19, ал.1, т.5 от Закона за водите, които са активи на "ВиК" ООД - гр. Перник на територията на община Перник, *на обща стойност 0,00 хил.лв. съгласно Приложение № 15.*

Д. ВиК системи и съоръжения – публична общинска собственост, невяключени в активите на ВиК оператора на територията на община Перник *на обща стойност 28 146, 6 хил.лв. и по видове, представени от община Перник съгласно приложение образец № „За- община“, колона 18 към писмо изх. № 91-00-154 от 16.12.2013 на МРР.*

Е. ВиК системи и съоръжения – публична общинска собственост, невяключени в активите на ВиК оператора на територията на община Перник *на обща стойност 0,00 хил.лв., и по видове, представени от областния управител на област Перник съгласно приложение образец № „За-областен управител, колона 18 към писмо изх. № 91-00-150 от 13.12.2013 на МРР.*



II. ВСИЧКО АКТИВИ ПУБЛИЧНА ОБЩИНСКА СОБСТВЕНОСТ (Г+Д+Е) ОБЩА СТОЙНОСТ 32 375,2 ХИЛ.ЛВ.

II.а. АКТИВИ ПУБЛИЧНА ОБЩИНСКА СОБСТВЕНОСТ, (ЗАДБАЛАНСОВИ АКТИВИ)–ПРЕДСТАВЕНИ В ПРИЛОЖЕНИЯ ОТ № 12 ДО № 15 НА ОБЩА СТОЙНОСТ 64,6 ХИЛ.ЛВ.

III. ОБЩО АКТИВИ - В И К СИСТЕМИ И СЪОРЪЖЕНИЯ, ЗА РАЗПРЕДЕЛЕНИЕ МЕЖДУ ДЪРЖАВАТА И ОБЩИНАТА, КОИТО СЕ ПРЕДОСТАВЯТ В УПРАВЛЕНИЕ НА АСОЦИАЦИЯТА ПО В И К НА ОБОСОБЕНАТА ТЕРИТОРИЯ НА ОБЩА СТОЙНОСТ 33 219,9 ХИЛ.ЛВ., В Т. ЧИСЛО:

- ПУБЛИЧНА ДЪРЖАВНА СОБСТВЕНОСТ - 780,1 ХИЛ. ЛВ.
- ПУБЛИЧНА ДЪРЖАВНА СОБСТВЕНОСТ (БЕЗ СТОЙНОСТ - ВКЛЮЧЕНИ В СПИСЪЦИ ОТ № 4 ДО №11)
- ПУБЛИЧНА ОБЩИНСКА СОБСТВЕНОСТ 32 439, 8 ХИЛ. ЛВ.
- ПУБЛИЧНА ОБЩИНСКА СОБСТВЕНОСТ (БЕЗ СТОЙНОСТ - ВКЛЮЧЕНИ В СПИСЪЦИ ОТ № 12 ДО №15)

Неразделна част от настоящия протокол за разпределение на собствеността на активите - ВиК системи и съоръжения между държавата и община са:

- 1) От Приложение № 1 до Приложение № 15;
- 2) От Приложение № 1а до Приложение № 15а;
- 3) Приложение № 3-община и Приложение № 3а-община;
- 4) Приложение № 3-областен управител и Приложение № 3а-областен управител;
- 5) Рекапитулация на активи по баланса на "ВиК" ООД - гр. Перник - публична общинска собственост (ПОС) и/или публична държавна собственост (ПДС) в административните граници на община Перник

МИНИСТЪР
НА РЕГИОНАЛНОТО РАЗВИТИЕ

КМЕТ НА ОБЩИНА

ПРЕДСЕДАТЕЛ НА
ОБЩИНСКИ СЪВЕТ



СПИСК - АКТУАЛИЗАЦИЯ

КЪМ ОКОНЧАТЕЛЕН ПРОТОКОЛ

за разпределение на собствеността на активите - ВиК системи и съоръжения между държавата и община
Перник съгласно чл. 13, чл. 15 и чл. 19 от Закона за водите

Бал. с/ка	Имп.№	Описание на актива	Дата на въвеждане на	Код на нас. място	Местоположение на актива	Обслужва (заведено)	Площ	Документ за собственост (№/дата)	Балансова стойност (лв.)	Собственост
Бракувани активи през 2014 г.										
Обща стойност на бракуваните активи:										
Новозградени активи през 2014 г.										
		Водопровод		ЕКАТТЕ 39387	с. Кралевдол		300 м		29 000	ПОС
Обща стойност на новозградените активи:										

Бал. с/ка	Имп.№	Описание на актива	Дата на въвеждане на	Код на нас. място	Местоположение на актива	Обслужва (заведено)	Площ	Документ за собственост (№/дата)	Балансова стойност (лв.)	Собственост
Корекции на активи поради установени технически пропуски (писмо вх. № 91-00-70(293)15.02.2016г. от община Перник)										
		Напорен водопровод	10.10.12 г.	ЕКАТТЕ 37194	С. Кладнища, Делта Хил		349 м2		76 620	ПОС
		Водопровод - изместване					1905 м2		325 751	ПОС
		Разпределител на вод. мрежа					164 м		17 522	ПОС
							361 м		39 851	ПОС
							1410 м		189 310	ПОС
							631		129 248	ПОС
		Бытова канализация		ЕКАТТЕ 37194	С. Кладнища, Делта Хил		2304		992 057	ПОС
		Дъждовна					975		291 070	ПОС

[illegible]

Обща стойност на активите:

Община Перник

№ по ряд	№ на район	Бил. с/км	Имя №	Описание на актив	Дата на вземждане	Код на населено место	Местоположение на актив (адрес)	Обслужва (заведено)	Вид на съоръже- нието (актив)	От.....до.....	Технически параметри на актив				Документ за собственост (№/дата)	Балансов с/сг (лв.)		Забележка
											Вид материал	Площ дължина	кв.м м.лин.	диаметър /см/		ПДС, счл. чл. 13 и чл. 15	ПОС, счл. чл. 19	
1	2	3	4	5	6	7	8	9	10	11	12	13	14	15	16	17	18	19
18	3	202	4288	ПОМПЕНА СТАНЦИЯ	10.1.1980	62219	с.Расник	с.Расник	помпена станция	98 - 400	СТ.БЕТОН / ТУЛИ	9	кв.м.				201,63	
19	3	202	4289	УХОРАТОРНО ПОМЕЩЕНИЕ	10.1.1980	62220	с.Расник	с.Расник	спрада	154 - 185	СТ.БЕТОН / ТУЛИ	30	кв.м.				154,45	
20	3	202	4290	ПОМПЕНА СТАНЦИЯ "ТЕВА"	10.1.1987	55871	гр.Перник,кв.Тева	гр.Перник,кв.Тева	помпена станция	ОГ760-ОГ745	СТ.БЕТОН / ТУЛИ	105	кв.м.				8 624,67	
21		202	4296	ПОМПЕНА СТАНЦИЯ	10.11.1995	11209	с.Високир	с.Високир	помпена станция	ОГ794-ОГ784	СТ.БЕТОН / ТУЛИ	105	кв.м.				13 059,37	
22		202	5585	АДМ.СТРАДА ПСТВ	20.12.2005	11209	с.Рударци	с.Рударци, с.Драгичево	пречистителна станция		СТ.БЕТОН / ТУЛИ						6 520,20	
23	12	202	2452	ПОМПЕНА СТАНЦИЯ ЗА КАНАЛ ВОДА	10.6.1985	72223	гр.Батановци, ПСОВ,Община Перник	гр.Перник, гр.Батановци	ПОМПЕНА СТАНЦИЯ			36	кв.м.				398,15	
24	12	202	2453	ПОМПЕНА СТАНЦИЯ ПРИ МЕТАЛТАНК	10.6.1985	72223	гр.Батановци, ПСОВ,Община Перник	гр.Перник, гр.Батановци	ПОМПЕНА СТАНЦИЯ			185	кв.м.				2 346,27	
25	12	202	2454	СТОЛАНСКА СТРАДА С ГЛАРАЖИ	31.12.2003	72223	гр.Батановци, ПСОВ,Община Перник	гр.Перник, гр.Батановци	СТРАДА			185	кв.м.				2 834,44	
26	12	202	2455	ШЕНКОВА ПОМПЕНА СТАНЦИЯ	10.6.1985	72223	гр.Батановци, ПСОВ,Община Перник	гр.Перник, гр.Батановци	ПОМПЕНА СТАНЦИЯ			130	кв.м.				1 835,08	
27	12	202	2456	ВЪЗДУХОДВНА И ПОДСТАНИЯ.	10.6.1985	72223	гр.Батановци, ПСОВ,Община Перник	гр.Перник, гр.Батановци	СТРАДА			271	кв.м.				30 894,74	
28	12	202	2457	КОНТР.ПРОПУСКАТЕЛЕН ПУНКТ	10.6.1985	72223	гр.Батановци, ПСОВ,Община Перник	гр.Перник, гр.Батановци	СТРАДА			16	кв.м.				177,78	
29	12	202	2458	КОТЕЛНА СТРАДА	31.12.2003	72223	гр.Батановци, ПСОВ,Община Перник	гр.Перник, гр.Батановци	СТРАДА			156	кв.м.				396,00	
30	12	202	2459	УХОРАТОРНА СТРАДА	10.6.1985	72223	гр.Батановци, ПСОВ,Община Перник	гр.Перник, гр.Батановци	СТРАДА			120	кв.м.				1 331,16	
31	12	202	2460	ПОМПЕНА СТАНЦИЯ ПРИ МЕТАЛТАНК	10.5.1995	72223	гр.Батановци, ПСОВ,Община Перник	гр.Перник, гр.Батановци	ПОМПЕНА СТАНЦИЯ			180	кв.м.				52,88	
32	12	202	2461	САНИТ.ФИЛТЪР	31.12.2003	72223	гр.Батановци, ПСОВ,Община Перник	гр.Перник, гр.Батановци	СТРАДА			320	кв.м.				6 671,94	
33	12	202	5499	ПРИСТРОЙКА РЕЗЕРВНО ЕЛ.ЗАХРАНВАНЕ	9.1.2004	72223	гр.Батановци, ПСОВ,Община Перник	гр.Перник, гр.Батановци	СТРАДА			12	кв.м.				558,59	
34	13	202	1411	ПОМПЕНА СТАНЦИЯ "КРЕПЕЦ"	10.1.1982	05760	с.Босник, Община Перник	гр.Радомир, Община Радомир	ПОМПЕНА СТАНЦИЯ	1/6	ст.б./тули	125	кв.м.				12 024,19	
35	13	202	1412	УХОРАТОРНО ПОМЕЩЕНИЕ	10.1.1982	05760	с.Босник, Община Перник	гр.Радомир, Община Радомир	ПОМЕЩЕНИЕ КЪМ ПС	1/6	ст.б./тули	36	кв.м.				373,16	
36	8	202	3501	СТРАДА NO-5	5.12.1953	70038	с.Студена, Хидровъзел Студена	ОБЩИНА ПЕРНИК	СТРАДА		ст.б./тули	180	кв.м.		Акт №1069/2004г, ПДС	9 300,52		
37	8	202	3502	СТРАДА №: 6	5.12.1953	70038	с.Студена, Хидровъзел Студена	ОБЩИНА ПЕРНИК	СТРАДА		ст.б./тули	83	кв.м.		Акт №1069/2004г, ПДС	611,41		
38	8	202	3503	СТРАДА АДМИНИСТРАТИВНА	5.12.1953	70038	с.Студена, Хидровъзел Студена	ОБЩИНА ПЕРНИК	СТРАДА		ст.б./тули	183	кв.м.		Акт №1069/2004г, ПДС	16 136,03		
39	8	202	3505	СИЛАД ЗА ЦЕМЕНТ	5.12.1953	70038	с.Студена, Хидровъзел Студена	ОБЩИНА ПЕРНИК	СКЛАД		ст.б./тули	100	кв.м.		Акт №1069/2004г, ПДС	735,73		
40	8	202	3506	СИЛАД ЗА БЕЗНАДИ	5.12.1953	70038	с.Студена, Хидровъзел Студена	ОБЩИНА ПЕРНИК	СКЛАД		ст.б./тули	33	кв.м.		Акт №1069/2004г, ПДС	345,06		
41	8	202	3507	СИЛАД ЗА ДЪРВА И ВЪГЛИЩА	15.12.1953	70038	с.Студена, Хидровъзел Студена	ОБЩИНА ПЕРНИК	СКЛАД		ст.б./тули	54	кв.м.		Акт №1069/2004г, ПДС	582,35		
42	8	202	3509	БУДКА ДЪРВЕНА	5.12.1953	70038	с.Студена, Хидровъзел Студена	ОБЩИНА ПЕРНИК	БУДКА		дърво	3	кв.м.		Акт №1069/2004г, ПДС	0,00		
43	8	202	3510	БУДКА ДЪРВЕНА	5.12.1953	70038	с.Студена, Хидровъзел Студена	ОБЩИНА ПЕРНИК	БУДКА		дърво	3	кв.м.		Акт №1069/2004г, ПДС	0,00		
44	8	202	3511	СТРАДА ДЪРВ. РАБОТНИЦА	5.12.1953	70038	с.Студена, Хидровъзел Студена	ОБЩИНА ПЕРНИК	СТРАДА		ст.б./тули	64	кв.м.		Акт №1069/2004г, ПДС	408,37		
45	8	202	3512	СТРАДА ЗА СТОЛ	5.12.1953	70038	с.Студена, Хидровъзел Студена	ОБЩИНА ПЕРНИК	СТРАДА		ст.б./тули	206	кв.м.		Акт №1069/2004г, ПДС	10 735,70		
46	8	202	3514	СТРАДА ПАЗНИЩА	5.12.1953	70038	с.Студена, Хидровъзел Студена	ОБЩИНА ПЕРНИК	СТРАДА		ст.б./тули	50	кв.м.		Акт №1069/2004г, ПДС	323,69		
47	8	202	3515	КАНТОН ВЛАДАЙСКИ	5.12.1953	11394	с.Владай, Област София	ОБЛАСТ СОФИЯ	СТРАДА		ст.б./тули	53	кв.м.		Акт №1069/2004г, ПДС	874,84		
48	8	202	3516	КАНТОН ПАЛАКАРИНСКИ	5.12.1953	87552	с.Ярлово, Област София	ОБЛАСТ СОФИЯ	СТРАДА		ст.б./тули	42	кв.м.		Акт №1069/2004г, ПДС	314,94		
49	8	202	3517	ПУНКТ НАБЛЮДАТЕЛЕН ВЪНШЕР	5.12.1953	70038	с.Студена, Хидровъзел Студена	ОБЩИНА ПЕРНИК	СТРАДА		ст.бетон	47	кв.м.		Акт №1069/2004г, ПДС	436,32		
50	8	202	3518	ПРОИВОДСТВЕНА СТРАДА	5.12.1953	70038	с.Студена, Хидровъзел Студена	ОБЩИНА ПЕРНИК	СТРАДА		ст.б./тули	216	кв.м.		Акт №1069/2004г, ПДС	16 355,49		

№ по ред	№ на район	Вил. с/ка	Имя №	Описание на вкѣта	Дата на въвеждане	Код на населено място	Местоположение на вкѣта (адрес)	Обслужва (заведено)	Вид на сѳорже-нието (актив)	От.....до.....	Технически параметри на вкѣта				Документ за собственост (№/дата)	Балансова сѳ/сѳ (лв.)		Забележка
											Вид материал	Площ	към м.лин.	Диаметър /см/		ПДС, сѳл. чл. 13 и чл. 15	ПДС, сѳл. чл. 19	
1	2	3	4	5	6	7	8	9	10	11	12	13	14	15	16	17	18	19
51	В	202	3519	ЖИЛИЩНА СГРАДА	5.12.1953	70038	с.Студена, Хидроизвел Студена	ОБЩИНА ПЕРНИК	СГРАДА		ст.б./гуми	133	кв.м		Акт №1069/2004г., ПДС	618.92		
52	В	202	3520	ХИОРАТОРНО И СИЛА ЗА ХИО	5.12.1953	70038	с.Студена, Хидроизвел Студена	ОБЩИНА ПЕРНИК	СГРАДА		ст.б./гуми	275	кв.м		Акт №1069/2004г., ПДС	3 620.63		
53	В	202	3521	ТРАБОПОСТ	5.12.1953	70038	с.Студена, Хидроизвел Студена	ОБЩИНА ПЕРНИК	ТРАБОПОСТ		ст.б./гуми	9	кв.м		Акт №1069/2004г., ПДС	100.27		
54	В	202	3522	КАНТОН ДЛК "КРАВЕВ ДОЛ"	5.12.1953	39387	с.Кравев дол, Община Перник	ОБЩИНА ПЕРНИК	СГРАДА		ст.б./гуми	122	кв.м		Акт №1069/2004г., ПДС	1 328.58		
55	В	202	3523	КАРАУЛНА СЪС СИГ.СИСТЕМА	10.2.1996	70038	с.Студена, Хидроизвел Студена	ОБЩИНА ПЕРНИК	КАРАУЛНА		ст.б./гуми	35	кв.м			417.82		

Общо по сметна 202

75 644.02

170 972.15

по сметна: № 203 Машини и оборудване

1	9	203	3006	ЕЛ.ТАБЛО 1ВА РЕДИЦА 8 ПОЛЕТА.	10.2.1978	55871	гр.Перник, ПСПВ	гр.Перник, ПСПВ, г.жорус	ел.оборудване								2 834.18	
2	9	203	3007	ЕЛ.ТАБЛО 2ВА РЕДИЦА 8 ПОЛЕТА	10.2.1978	55871	гр.Перник, ПСПВ	гр.Перник, ПСПВ, г.жорус	ел.оборудване								0.00	
3	9	203	3009	ЕЛ.ТАБЛО 3 ПОЛЕТА КИП-ЕЛ.РАБОТИЛ	10.2.1978	55871	гр.Перник, ПСПВ	гр.Перник, ПСПВ	ел.оборудване								0.00	
4	15	203	4389	ПОМПЕН АРРЕЛАТ 4 МТ 25 X 5	10.11.1995	11209	с.Вискар	с.Вискар	ел.двигител								0.00	
5	15	203	4390	ПОМПЕН АРРЕЛАТ 4 МТ 25 X 5	10.11.1995	11209	с.Вискар	с.Вискар	ел.двигител								0.00	
6	15	203	4391	ТАБЛО СТОЯЩО С ЕЛЕКТРОМЕР	10.11.1995	11209	с.Вискар	с.Вискар	ел.табло								0.00	
7	7	203	4451	ИМПЛУСИОНЕН ДЕМПФЕР	10.12.1996	63152	с.Гуларци	с.Гуларци	вод.оборудване								0.00	
8	19	203	4453	СИМКАТЕЛ С ИМВОСИНАЛИЗАТОР	10.12.1996	63152	с.Гуларци	с.Гуларци	вод.оборудване								0.00	
9	19	203	4455	ДОЗАТОРНА ПОМПА	10.12.1996	63152	с.Гуларци	с.Гуларци	вод.оборудване								0.00	
10	9	203	5243	ПОМПА 300 Д 70-75/970	17.10.2000	55871	гр.Перник, ПСПВ	гр.Перник, ПСПВ	помпа								0.00	
11	9	203	5244	ПОМПА 300 Д 70-75/970	17.10.2000	55871	гр.Перник, ПСПВ	гр.Перник, ПСПВ	помпа								0.00	
12	9	203	5315	ВЪЗДУХОДУВКА	25.6.2001	55871	гр.Перник, ПСПВ	гр.Перник, ПСПВ	въздуходувка								0.00	
13	9	203	5316	ВЪЗДУХОДУВКА	25.6.2001	55871	гр.Перник, ПСПВ	гр.Перник, ПСПВ	въздуходувка								0.00	
14	9	203	5405	КАТОДНА СТАНЦИЯ	22.3.2002	55871	гр.Перник, ПСПВ	гр.Перник, ПСПВ	ел.споредение								0.00	
15	9	203	5461	ХИОРАТОРЕН АПАРАТ 800 гр/час	15.7.2003	55871	гр.Перник, ПСПВ	гр.Перник, ПСПВ	вод.оборудване								0.00	
16	9	203	5468	ПОМПА ЮМАРА ПТ тм ВГМ 9	25.11.2003	55871	гр.Перник, ПСПВ	гр.Перник, ПСПВ	помпа								0.00	
17	9	203	5470	ПОМПА 1В МТР 32 X 3	6.11.2003	55871	гр.Перник, ПСПВ	гр.Перник, ПСПВ	помпа								0.00	
18	9	203	5526	УЛТР. РАЗХОДОМЕР ВЪЛЕТУРСВ	22.2.2005	55871	гр.Перник, ПСПВ	гр.Перник, ПСПВ	вод.оборудване								0.00	
19	9	203	5575	ДОЗАТОРНА ПОМПА	18.4.2006	55871	гр.Перник, ПСПВ	гр.Перник, ПСПВ	помпа								0.00	
20	9	203	5576	ДОЗАТОРНА ПОМПА	18.4.2006	55871	гр.Перник, ПСПВ	гр.Перник, ПСПВ	помпа								0.00	
21	9	203	5579	КРАН ШИВЕРЕН ЕЛ.ЗАДВ.300	10.5.2006	55871	гр.Перник, ПСПВ	гр.Перник, ПСПВ	кран								0.00	
22	9	203	5612	ПОМПА ТИП 50 Е 50 М	7.2.2007	55871	гр.Перник, ПСПВ	гр.Перник, ПСПВ	помпа								0.00	
23	9	203	5613	ПОМПА ТИП 50 Е 50 М	7.2.2007	55871	гр.Перник, ПСПВ	гр.Перник, ПСПВ	помпа								0.00	
24	9	203	5673	СИГНАЛИЗАТОР ЗА ХИОР-ГАЗ	15.5.2008	55871	гр.Перник, ПСПВ	гр.Перник, ПСПВ	вод.оборудване								0.00	
25	9	203	5687	УЛТРАЗВ.РАЗХОДОМЕР-ВЪЛЕТ	21.11.2008	55871	гр.Перник, ПСПВ	гр.Перник, ПСПВ	вод.оборудване								1 827.10	
26	9	203	5734	ДОЗАТОРНА ПОМПА Б/Н	30.11.2009	55871	гр.Перник, ПСПВ	гр.Перник, ПСПВ	помпа								126.50	

№ по ред	№ на район	Бал. с/из	Име.№	Описание на актива	Дата на въвеждане	Код на наследено място	Местоположение на актива (адрес)	Обслужва (завеждо)	Вид на съоръжението (актив)	От.....до.....	Технически параметри на актива				Документ за собственост (№/дата)	Балансова сг/ст (лв.)		Забележка
											Вид материал	Площ		Диаметър /см/		ПДС, съгл. чл. 13 и чл. 15	ПОС, съгл. чл. 19	
												Дължина	кв.м					
1	2	3	4	5	6	7	8	9	10	11	12	13	14	15	16	17	18	19
27	9	203	5735	ДОЗАТОРНА ПОМПА 4/л	30.11.2009	55871	гр.Перник, ПСГВ	гр.Перник, ПСГВ	помпа							210,63		
28	11	203	5804	ПОМПЕН АГРЕГАТ С ДВИГАТЕЛ 4МТ	30.11.2010	55871	гр.Перник, ПСГВ	гр.Перник, ПСГВ	помпен агрегат							1 525,79		
29	9	203	5848	ПОМПЕН АГРЕГАТ ТНН5 80-250/550	21.4.2011	55871	гр.Перник, ПСГВ	гр.Перник, ПСГВ	помпен агрегат							2 823,44		
30	9	203	5861	МЕМБРАН ПОМПА ЕЛ10	30.5.2011	55871	гр.Перник, ПСГВ	гр.Перник, ПСГВ	помпа							1 734,58		
31	3	203	5894	МЕХ.ДОЗ.У-ВО Д3РЕЗ РУДФ Р-Р Тера	8.9.2011	55871	гр.Перник, НВ"Тера"	гр.Перник, НВ"Тера"	дозаторно устройство							661,19		
32	10	203	5906	ПОМПЕН АГРЕГАТ 7МТС 32х3 Змдарица	30.12.2011	55871	с.Змдарица, ПС "Змдарица"	с.Змдарица, ПС "Змдарица"	помпен агрегат							3 479,92		
33	9	203	5913	АВГ.РЕГ.ВЕНТИЛ ЗА УЛОС И ГАС С7700	16.2.2012	55871	гр.Перник, ПСГВ	гр.Перник, ПСГВ	вентил							1 120,08		
34	12	203	2631	ЕЛ ЗАХРАНВАНЕ ВЪЗДУШНО, 20 НВ	10.6.1985	72223	гр.Батановци, ПСОВ,Община Перник	гр.Перник, гр.Батановци	ЕЛ.ПРОВОДИ							0,00		
35	12	203	2693	НАПРЕЖ.ТРАНСФОРМАТОР	10.9.1986	72223	гр.Батановци, ПСОВ,Община Перник	гр.Перник, гр.Батановци	ЕЛ.ТРАНСФОРМАТОР							0,00		
36	12	203	2704	СИЛОВ ТРАНСФ.ТМ 1000/20	10.6.1985	72223	гр.Батановци, ПСОВ,Община Перник	гр.Перник, гр.Батановци	ЕЛ.ТРАНСФОРМАТОР							0,00		
37	12	203	2705	СИЛОВ ТРАНСФ.ТМ 1000/20	10.6.1985	72223	гр.Батановци, ПСОВ,Община Перник	гр.Перник, гр.Батановци	ЕЛ.ТРАНСФОРМАТОР							0,00		
38	12	203	2706	СИЛОВ ТРАНСФ.ТМ 600/04	10.6.1985	72223	гр.Батановци, ПСОВ,Община Перник	гр.Перник, гр.Батановци	ЕЛ.ТРАНСФОРМАТОР							0,00		
39	12	203	2713	ШЕНКОВА ПОМПА 1,3,5,6-ВГ-100	10.5.1995	72223	гр.Батановци, ПСОВ,Община Перник	гр.Перник, гр.Батановци	ШЕНКОВА ПОМПА							61,50		
40	12	203	2714	ШЕНКОВА ПОМПА 1,3,5,6-ВГ-100	10.5.1995	72223	гр.Батановци, ПСОВ,Община Перник	гр.Перник, гр.Батановци	ШЕНКОВА ПОМПА							61,50		
41	12	203	2715	ШЕНКОВА ПОМПА 1,3,5,6-ВГ-100	10.5.1995	72223	гр.Батановци, ПСОВ,Община Перник	гр.Перник, гр.Батановци	ШЕНКОВА ПОМПА							41,69		
42	12	203	2716	ШЕНКОВА ПОМПА 1,3,5,6-ВГ-100	10.5.1995	72223	гр.Батановци, ПСОВ,Община Перник	гр.Перник, гр.Батановци	ШЕНКОВА ПОМПА							0,00		
43	12	203	2727	МОСТОВ КРАН	10.6.1985	72223	гр.Батановци, ПСОВ,Община Перник	гр.Перник, гр.Батановци	МОСТОВ КРАН							0,00		
44	12	203	2728	МОСТОВ КРАН	10.6.1985	72223	гр.Батановци, ПСОВ,Община Перник	гр.Перник, гр.Батановци	МОСТОВ КРАН							0,00		
45	12	203	5512	ДВИГАТЕЛ РЕДУКТОР РДС-125	4.3.2004	72223	гр.Батановци, ПСОВ,Община Перник	гр.Перник, гр.Батановци	ЕЛ ДВИГАТЕЛ							0,00		
46	12	203	5564	РЕДУКТОР ДРДСМ 125	16.11.2005	72223	гр.Батановци, ПСОВ,Община Перник	гр.Перник, гр.Батановци	РЕДУКТОР							195,00		
47	12	203	5666	РЕДУКТОР П880 ДРДСМ 125-22.4	31.1.2008	72223	гр.Батановци, ПСОВ,Община Перник	гр.Перник, гр.Батановци	РЕДУКТОР							0,00		
48	12	203	5700	ЕЛ.ТАБЛО	27.11.2008	72223	гр.Батановци, ПСОВ,Община Перник	гр.Перник, гр.Батановци	ЕЛ ТАБЛО							0,00		
49	12	203	5728	ВЪЗДУХОДВУКА РОТОРЕН ТИП	16.10.2009	72223	гр.Батановци, ПСОВ,Община Перник	гр.Перник, гр.Батановци	ПОМПА							4 065,15		
50	12	203	5884	ТЕРМОСТАТ LT200	15.8.2011	72223	гр.Батановци, ПСОВ,Община Перник	гр.Перник, гр.Батановци	ПОМПА							856,00		
51	12	203	5957	ПОМПА ПОТАПНА БИКО	12.10.2012	72223	гр.Батановци, ПСОВ,Община Перник	гр.Перник, гр.Батановци	ПОМПА							3 718,38		
52	12	203	5963	ПОМПА ПОТАПНЕМА FA 1051E	5.12.2012	72223	гр.Батановци, ПСОВ,Община Перник	гр.Перник, гр.Батановци	ПОМПА							4 357,71		
53	12	203	5981	ПОМПА ПОТОП.080 INP	21.6.2013	72223	гр.Батановци, ПСОВ,Община Перник	гр.Перник, гр.Батановци	ПОМПА							4 409,98		
54	12	203	5982	ПОМПА ПОТОП.ЗА КАЛОВА ВОДА	24.6.2013	72223	гр.Батановци, ПСОВ,Община Перник	гр.Перник, гр.Батановци	ПОМПА							4 320,00		
55	12	203	5984	ПОМПА ПОТОПНЕМА КАЛОВА	1.7.2013	72223	гр.Батановци, ПСОВ,Община Перник	гр.Перник, гр.Батановци	ПОМПА							7 373,32		
56	12	203	5985	ПОМПА ПОТОПНЕМА КАЛОВА	1.7.2013	72223	гр.Батановци, ПСОВ,Община Перник	гр.Перник, гр.Батановци	ПОМПА							7 373,32		
57	12	203	5986	ПОМПА ПОТОПНЕМА	3.7.2013	72223	гр.Батановци, ПСОВ,Община Перник	гр.Перник, гр.Батановци	ПОМПА							5 973,32		
58	13	203	1519	ШИБЪРЕН КРАН ДУ300-РУ16	10.3.1982	05760	с.Боснек, Община Перник	гр.Радомир, Община Радомир	СЪОРЪЖЕНИЕ			1	бр.			0,00		
59	13	203	1520	ШИБЪРЕН КРАН ДУ300-РУ16	10.3.1982	05760	с.Боснек, Община Перник	гр.Радомир, Община Радомир	СЪОРЪЖЕНИЕ			1	бр.			0,00		

№ по ред	№ на район	Бил. с/на	Име, №	Описание на актива	Дата на въвеждане	Код на населено място	Местоположение на актива (адрес)	Обслужва (заедно)	Вид на съоръжението (актив)	От.....до.....	Технически параметри на актива				Документ за съвместност (№/дата)	Балансова с/с (лв.)			Забележка
											Вид материал	Площ		Диаметър /см/		ПДС, съгл. чл. 13 и чл. 15	ПДС, съгл. чл. 13 и чл. 15	ПДС, съгл. чл. 19	
												дължина	към м.м.						
1	2	3	4	5	6	7	8	9	10	11	12	13	14	15	16	17	18	19	
60	13	203	1521	ШИБЪРЕН КРАН ДУЗО-РУ16	10.3.1982	05760	с.Боснек, Община Перник	гр. Радомир, Община Радомир	СЪОРЪЖЕНИЕ			1	бр.			0,00			
61	18	203	3550	ХИДРО ТРУПА 1	5.12.1953	70038	с.Студена, ВЕЦ Студена	ОБЩИНА ПЕРНИК	ГЕНЕРАТОР И ТУРБИНА			1	бр		Акт №81069/2004г, ПДС	1 120,00			
62	18	203	3551	ХИДРО ТРУПА 2	5.12.1953	70038	с.Студена, ВЕЦ Студена	ОБЩИНА ПЕРНИК	ГЕНЕРАТОР И ТУРБИНА			1	бр		Акт №81069/2004г, ПДС	17 364,44			
63	8	203	3568	ЛИНИИ ЕЛ.ЗАХРАНВАНЕ НА ЯЗ.СТЕНА	5.12.1953	70038	с.Студена, ВЕЦ Студена	ОБЩИНА ПЕРНИК	ЛИНИИ ЕЛ.ЗАХРАНВАНЕ						Акт №81069/2004г, ПДС	739,45			
64	18	203	3569	МРЕЖА КАБЕЛНА СИЛОВА	5.12.1953	70038	с.Студена, Хидроезел Студена	ОБЩИНА ПЕРНИК	МРЕЖА КАБЕЛНА СИЛОВА						Акт №81069/2004г, ПДС	0,00			
65	18	203	3583	КОМАНДЕН ПУЛТ	5.12.1953	70038	с.Студена, ВЕЦ Студена	ОБЩИНА ПЕРНИК	КОМАНДЕН ПУЛТ			1	бр		Акт №81069/2004г, ПДС	0,00			
66	18	203	3587	АКУМ.БАТЕРИЯ ТИП ДИРЪ Т А 400	15.12.1953	70038	с.Студена, ВЕЦ Студена	ОБЩИНА ПЕРНИК	АКУМ.БАТЕРИЯ			1	бр		Акт №81069/2004г, ПДС	0,00			
67	18	203	3614	ИЗПРАВ ЗА ЗАРЯДКА АКУМУЛ.КАТ 1	5.12.1953	70038	с.Студена, ВЕЦ Студена	ОБЩИНА ПЕРНИК	ИЗПРАВ ЗА ЗАРЯДКА			1	бр		Акт №81069/2004г, ПДС	0,00			
68	18	203	5464	УЛТРА ЗВУКОВ РАЗХОДОМЕР ВЪВЕДУРС	5.12.1953	70038	с.Студена, ВЕЦ Студена	ОБЩИНА ПЕРНИК	ЕЛ.ОБОРУДВАНЕ			1	бр		Акт №81069/2004г, ПДС	0,00			
69	8	203	5484	ТРАНСФОРМАТОР ТМА400/20/0,4	5.12.1953	70038	с.Студена, ВЕЦ Студена	ОБЩИНА ПЕРНИК	ЕЛ.ТРАНСФОРМАТОР			1	бр		Акт №81069/2004г, ПДС	148,14			
70	8	203	5485	ТРАНСФОРМАТОР ТМА400/20/0,4	5.12.1953	70038	с.Студена, ВЕЦ Студена	ОБЩИНА ПЕРНИК	ЕЛ.ТРАНСФОРМАТОР			1	бр		Акт №81069/2004г, ПДС	148,14			
71	8	203	5501	ПИЕЗОМЕТЪР-ЯЗОВИРНА СТЕНА	5.12.1953	70038	с.Студена, Хидроезел Студена	ОБЩИНА ПЕРНИК	ПИЕЗОМЕТЪР			1	бр		Акт №81069/2004г, ПДС	0,00			
72	8	203	5507	ПИЕЗОМЕТЪР-ЯЗОВИРНА СТЕНА	5.12.1953	70038	с.Студена, Хидроезел Студена	ОБЩИНА ПЕРНИК	ПИЕЗОМЕТЪР			1	бр		Акт №81069/2004г, ПДС	0,00			
73	8	203	5508	ПИЕЗОМЕТЪР-ЯЗОВИРНА СТЕНА	5.12.1953	70038	с.Студена, Хидроезел Студена	ОБЩИНА ПЕРНИК	ПИЕЗОМЕТЪР			1	бр		Акт №81069/2004г, ПДС	0,00			
74	8	203	5509	ПИЕЗОМЕТЪР-ЯЗОВИРНА СТЕНА	5.12.1953	70038	с.Студена, Хидроезел Студена	ОБЩИНА ПЕРНИК	ПИЕЗОМЕТЪР			1	бр		Акт №81069/2004г, ПДС	0,00			
75	8	203	5510	ПИЕЗОМЕТЪР-ЯЗОВИРНА СТЕНА	5.12.1953	70038	с.Студена, Хидроезел Студена	ОБЩИНА ПЕРНИК	ПИЕЗОМЕТЪР			1	бр		Акт №81069/2004г, ПДС	0,00			
76	8	203	5511	ПИЕЗОМЕТЪР-ЯЗОВИРНА СТЕНА	5.12.1953	70038	с.Студена, Хидроезел Студена	ОБЩИНА ПЕРНИК	ПИЕЗОМЕТЪР			1	бр		Акт №81069/2004г, ПДС	0,00			
77	18	203	5549	МАЛОМАСЛЕН ПРЕПЪСВАЧ СИ-4 ИЗВОД 20 КВ.	5.12.1953	70038	с.Студена, ВЕЦ Студена	ОБЩИНА ПЕРНИК	ПРЕПЪСВАЧ			1	бр		Акт №81069/2004г, ПДС	1 698,84			
78	18	203	5550	МАЛОМАСЛЕН ПРЕПЪСВАЧ ССЧ-4 ИЗВОД 20 КВ	5.12.1953	70038	с.Студена, ВЕЦ Студена	ОБЩИНА ПЕРНИК	ПРЕПЪСВАЧ			1	бр		Акт №81069/2004г, ПДС	1 698,84			
79	18	203	5551	МАЛОМАСЛЕН ПРЕПЪСВАЧ ССЧ-4 ХИДРОТЕНЕР	5.12.1953	70038	с.Студена, ВЕЦ Студена	ОБЩИНА ПЕРНИК	ПРЕПЪСВАЧ			1	бр		Акт №81069/2004г, ПДС	1 698,84			
80	18	203	5552	МАЛОМАСЛЕН ПРЕПЪСВАЧ ССЧ-20/600/8-4	5.12.1953	70038	с.Студена, ВЕЦ Студена	ОБЩИНА ПЕРНИК	ПРЕПЪСВАЧ			1	бр		Акт №81069/2004г, ПДС	1 698,84			
81	18	203	5553	МАЛОМАСЛЕН ПРЕПЪСВАЧ ССЧ-4 ИЗВОД 20 КВ.	5.12.1953	70038	с.Студена, ВЕЦ Студена	ОБЩИНА ПЕРНИК	ПРЕПЪСВАЧ			1	бр		Акт №81069/2004г, ПДС	1 698,84			
82	18	203	5569	АКУМУЛАТОРНА БАТЕРИЯ 110 V	5.12.1953	70038	с.Студена, ВЕЦ Студена	ОБЩИНА ПЕРНИК	БАТЕРИЯ			1	бр		Акт №81069/2004г, ПДС	0,00			
83	8	203	5577	ЕЛ.АЛТЕРНАТНО ТАБЛО	5.12.1953	70038	с.Студена, ВЕЦ Студена	ОБЩИНА ПЕРНИК	ЕЛ.ТАБЛО			1	бр		Акт №81069/2004г, ПДС	0,00			
84	8	203	5811	ПОМПА ПОТАПРЕМА		70038	с.Студена, яз.стена	ОБЩИНА ПЕРНИК	ПОМПА			1	бр			1 514,29			
85	8	203	5812	ПОМПА ПОТАПРЕМА		70038	с.Студена, яз.стена	ОБЩИНА ПЕРНИК	ПОМПА			1	бр			1 587,00			
86	8	203	5840	ПОМПА ТИП DLS 50-21		70038	с.Студена, яз.стена	ОБЩИНА ПЕРНИК	ПОМПА			1	бр			2 376,00			
87	8	203	5934	ШКАФ САПАРАТУРА ЗА РЕТРАНСЛАТОР		70038	с.Студена, ВЕЦ Студена	ОБЩИНА ПЕРНИК	САПАРАТУРА			1	бр			938,89			
Общо по сметка 203																34 430,55	59 150,28		

№ по ред	№ на район	3	4	5	6	7	8	9	10	11	Технически параметри на актива				Балансова с/сг (лв.)			Забележка
											Вид материал	Площ		Диаметър /см/	Документ за собственост (№/дата)	ПДС, съгл. чл. 13 и чл. 15	18	
												кв.м	Дължина					
												м.дмн.	кв.м					
1	2										12	13	14	15	16	17	18	19

по сметка: № 204 Свързвания

1	7	204	128	ВОДОПРОВОД	10.01.1936	37174	с.Кладница	с.Кладница	водопровод външен	от 312 - от 313	ЧУГУН	2750	м.л.	25			1 445,07	
2	7	204	128	ВОДОПРОВОД	10.01.1936	37174	с.Кладница	с.Кладница	водопровод външен	от 313 - от 121	ЧУГУН	1000	м.л.	20				
3	7	204	129	ВОДОПРОВОД	10.01.1936	37174	с.Кладница	с.Кладница	водопровод външен	от 120 - от 135	ЧУГУН	1940	м.л.	22,5			1 628,17	
4	7	204	129	ВОДОПРОВОД	10.01.1936	37174	с.Кладница	с.Кладница	водопровод външен	114 - 101	ЧУГУН	2500	м.л.	30				
5	7	204	130	ВОДОПРОВОД	10.01.1936	37174	с.Кладница	с.Кладница	водопровод външен	122 - 108	ЧУГУН	400	м.л.	22,5			4 485,31	
6	7	204	130	ВОДОПРОВОД	10.01.1936	37174	с.Кладница	с.Кладница	водопровод външен	109 - 47	ЧУГУН	500	м.л.	22,5				
7	7	204	130	ВОДОПРОВОД	10.01.1936	37174	с.Кладница	с.Кладница	водопровод външен	66 - 55	ЧУГУН	1000	м.л.	22,5				
8	7	204	130	ВОДОПРОВОД	10.01.1936	37174	с.Кладница	с.Кладница	водопровод външен	80 - 83	ЧУГУН	100	м.л.	22,5				
9	7	204	130	ВОДОПРОВОД	10.01.1936	37174	с.Кладница	с.Кладница	водопровод външен	97 - 380	ЧУГУН	2000	м.л.	25				
10	7	204	130	ВОДОПРОВОД	10.01.1936	37174	с.Кладница	с.Кладница	водопровод външен	95 - 97	ЧУГУН	3500	м.л.	22,5				
11	7	204	130	ВОДОПРОВОД	10.01.1936	37174	гр.Перник	гр.Перник	водопровод външен	148 - 149	ЧУГУН	200	м.л.	22,5				
12	7	204	130	ВОДОПРОВОД	10.01.1936	55871	гр.Перник	гр.Перник	водопровод външен	121 - 75	ЧУГУН	1785	м.л.	25				
13	7	204	131	РЕЗЕРВОАР	10.01.1936	37174	с.Кладница	с.Кладница	резервоар външен	127 - 149	СТОМАНОВЕТ ОН	70	куб.м	0			189,80	
14	7	204	134	ВОДОПРОВОД	10.1.1940	37174	с.Кладница	с.Кладница	водопровод външен	275 - 272	СТОМАНЕН	140	м.л.	6,3			172,65	
15	7	204	134	ВОДОПРОВОД	10.1.1940	37174	с.Кладница	с.Кладница	водопровод външен	272 - 267	СТОМАНЕН	380	м.л.	6,3				
16	7	204	135	ВОДОПРОВОД	10.1.1943	55871	гр.Перник	гр.Перник	водопровод външен	267 - 268	ЧУГУН	1500	м.л.	9			504,59	
17	7	204	136	ВОДОПРОВОД	10.1.1943	55871	гр.Перник, кв."Църква"	гр.Перник, кв."Църква"	водопровод външен	268 - 384	ЧУГУН	170	м.л.	7			628,81	
18	7	204	136	ВОДОПРОВОД	10.1.1943	55871	гр.Перник, кв."Църква"	гр.Перник, кв."Църква"	водопровод външен	191 - 432	ЧУГУН	1130	м.л.	7				
19	7	204	136	ВОДОПРОВОД	10.1.1943	55871	гр.Перник, кв."Църква"	гр.Перник, кв."Църква"	водопровод външен	261 - 435	ЧУГУН	1000	м.л.	9				
20	7	204	138	ВОДОПРОВОД	10.1.1943	55871	гр.Перник, кв."Църква"	гр.Перник, кв."Църква"	водопровод външен	426 - 224	СТОМАНЕН	400	м.л.	6,3			174,47	
21	7	204	138	ВОДОПРОВОД	10.1.1943	55871	гр.Перник, кв."Църква"	гр.Перник, кв."Църква"	водопровод външен	311 - 285	СТОМАНЕН	100	м.л.	5				
22	7	204	139	ВОДОПРОВОД	10.1.1943	55871	гр.Перник, кв."Църква"	гр.Перник, кв."Църква"	водопровод външен	359 - 361	СТОМАНЕН	1000	м.л.	6,3			395,75	
23	7	204	139	ВОДОПРОВОД	10.1.1947	55871	гр.Перник, кв."Църква"	гр.Перник, кв."Църква"	водопровод външен	361 - 337	СТОМАНЕН	400	м.л.	5				
24	7	204	140	ВОДОПРОВОД	10.1.1950	55871	гр.Перник, кв."Църква"	гр.Перник, кв."Църква"	водопровод външен	от 3/1173 до 7.12	СТОМАНЕН	300	м.л.	5			18 825,89	
25	7	204	141	ВОДОПРОВОД	10.1.1950	37174	с.Кладница	с.Кладница	водопровод външен	ОТ327-ОТ201	ЕТЕРНИТ	350	м.л.	6			493,86	
26	7	204	141	ВОДОПРОВОД	10.1.1950	37174	с.Кладница	с.Кладница	водопровод външен	ОТ325-ОТ293	ЕТЕРНИТ	290	м.л.	6				
27	7	204	141	ВОДОПРОВОД	10.1.1950	37174	с.Кладница	с.Кладница	водопровод външен	ОТ315-ОТ286	ЕТЕРНИТ	350	м.л.	6				
28	7	204	141	ВОДОПРОВОД	10.1.1950	37174	с.Кладница	с.Кладница	водопровод външен	ОТ286-ОТ285	ЕТЕРНИТ	170	м.л.	6				
29	7	204	141	ВОДОПРОВОД	10.1.1950	37174	с.Кладница	с.Кладница	водопровод външен	ОТ84-ОТ987	ЕТЕРНИТ	210	м.л.	6				
30	7	204	141	ВОДОПРОВОД	10.1.1950	37174	с.Кладница	с.Кладница	водопровод външен	ОТ86-ОТ251	ЕТЕРНИТ	280	м.л.	6				

№ по ред	№ на район	Бил. с/ка	Име, №	Описание на актива	Дата на въвеждане	Код на несено място	Местоположение на актива (адрес)	Обслужка (заведено)	Вид на строеж-нието (актив)	От.....до.....	Технически параметри на актива				Документ за собственост (№/Дата)	Балансова с/сг (лв.)		Забележка
											Вид материал	Площ	Ква.м	Диаметър /см/		ПДС, счл. чл. 13 и чл. 15	ПДС, счл. чл. 19	
												Дължина	м.лин.					
1	2	3	4	5	6	7	8	9	10	11	12	13	14	15	16	17	18	19
31	7	204	141	ВОДОПРОВОД	10.1.1950	37174	с.Кладница	с.Кладница	водопровод вътрешен	ОТ251-ОТ385	ЕТЕРНИТ	190	м.л.	6				
32	7	204	141	ВОДОПРОВОД	10.1.1950	37174	с.Кладница	с.Кладница	водопровод вътрешен	ОТ385-ОТ261	ЕТЕРНИТ	300	м.л.	6				
33	7	204	141	ВОДОПРОВОД	10.1.1950	37174	с.Кладница	с.Кладница	водопровод вътрешен	ОТ266-ОТ256	ЕТЕРНИТ	280	м.л.	6				
34	7	204	141	ВОДОПРОВОД	10.1.1950	37174	с.Кладница	с.Кладница	водопровод вътрешен	ОТ267-ОТ258	ЕТЕРНИТ	280	м.л.	6				
35	7	204	141	ВОДОПРОВОД	10.1.1950	37174	с.Кладница	с.Кладница	водопровод вътрешен	ОТ258-ОТ244	ЕТЕРНИТ	280	м.л.	6				
36	7	204	141	ВОДОПРОВОД	10.1.1950	37174	с.Кладница	с.Кладница	водопровод вътрешен	ОТ265-ОТ264	ЕТЕРНИТ	900	м.л.	6				
37	7	204	141	ВОДОПРОВОД	10.1.1950	37174	с.Кладница	с.Кладница	водопровод вътрешен	ОТ76-ОТ80	ЕТЕРНИТ	220	м.л.	6				
38	7	204	141	ВОДОПРОВОД	10.1.1950	37174	с.Кладница	с.Кладница	водопровод вътрешен	ОТ92-ОТ236	ЕТЕРНИТ	100 М	м.л.	6			421,74	
39	7	204	142	ВОДОПРОВОД	10.1.1950	37174	с.Кладница	с.Кладница	водопровод вътрешен	ОТ92-ОТ54	ЕТЕРНИТ	22	м.л.	8				
40	7	204	142	ВОДОПРОВОД	10.1.1950	37174	с.Кладница	с.Кладница	водопровод вътрешен	ОТ135-ОТ125	ЕТЕРНИТ	180	м.л.	8				
41	7	204	142	ВОДОПРОВОД	10.1.1950	37174	с.Кладница	с.Кладница	водопровод вътрешен	ОТ145-ОТ153	ЕТЕРНИТ	210	м.л.	8				
42	7	204	142	ВОДОПРОВОД	10.1.1950	37174	с.Кладница	с.Кладница	водопровод вътрешен	ОТ151-ОТ160	ЕТЕРНИТ	238	м.л.	8			378,65	
43	7	204	142	ВОДОПРОВОД	10.1.1950	37174	с.Кладница	с.Кладница	водопровод вътрешен	от т.11 до т.3/1173	ЕТЕРНИТ	265	м.л.	8				
44	7	204	142	ВОДОПРОВОД	10.1.1950	37174	с.Кладница	с.Кладница	водопровод вътрешен	ОТ47-ОТ48	ЕТЕРНИТ	200	м.л.	8				
45	7	204	143	ВОДОПРОВОД	10.1.1950	37174	с.Кладница	с.Кладница	водопровод вътрешен	ОТ57-ОТ69	ЕТЕРНИТ	200	м.л.	8				
46	7	204	143	ВОДОПРОВОД	10.1.1950	37174	с.Кладница	с.Кладница	водопровод вътрешен	ОТ216-ОТ265	ЕТЕРНИТ	180	м.л.	8				
47	7	204	143	ВОДОПРОВОД	10.1.1950	37174	с.Кладница	с.Кладница	водопровод вътрешен		ЕТЕРНИТ	100	м.л.	8				
48	7	204	143	ВОДОПРОВОД	10.1.1950	37174	с.Кладница	с.Кладница	водопровод вътрешен		ЕТЕРНИТ	190	м.л.	8				
49	7	204	143	ВОДОПРОВОД	10.1.1950	37174	с.Кладница	с.Кладница	водопровод вътрешен		ЕТЕРНИТ	330	м.л.	8				
50	7	204	144	ВОДОПРОВОД	10.01.1950	37174	с.Кладница	с.Кладница	водопровод външен	от 38 - от 30002	ЕТЕРНИТ	50	м.л.	10			270,28	
51	7	204	144	ВОДОПРОВОД	10.01.1950	37174	с.Кладница	с.Кладница	водопровод външен	от 62 - от 64	ЕТЕРНИТ	560	м.л.	10				
52	7	204	144	ВОДОПРОВОД	10.1.1950	37174	с.Кладница	с.Кладница	водопровод вътрешен	от 15 - от 12	ЕТЕРНИТ	100	м.л.	10				
53	7	204	144	ВОДОПРОВОД	10.1.1950	37174	с.Кладница	с.Кладница	водопровод вътрешен	от 34 - от 2002	ЕТЕРНИТ	200	м.л.	10				
54	7	204	144	ВОДОПРОВОД	10.1.1950	37174	с.Кладница	с.Кладница	водопровод вътрешен	от 30 - от 29	ЕТЕРНИТ	310	м.л.	10				
55	7	204	145	ВОДОПРОВОД	10.1.1950	37174	с.Кладница	с.Кладница	водопровод вътрешен	от 27 - от 15	СТОМАНЕН	210	м.л.	2,5			239,91	
56	7	204	145	ВОДОПРОВОД	10.1.1950	37174	с.Кладница	с.Кладница	водопровод вътрешен	от 23 - от 24	СТОМАНЕН	200	м.л.	2,5				
57	7	204	145	ВОДОПРОВОД	10.1.1950	37174	с.Кладница	с.Кладница	водопровод вътрешен	от 22 - от 21	СТОМАНЕН	160	м.л.	2,5				
58	7	204	145	ВОДОПРОВОД	10.1.1950	37174	с.Кладница	с.Кладница	водопровод вътрешен	от 19 - от 20	СТОМАНЕН	240	м.л.	2,5				
59	7	204	145	ВОДОПРОВОД	10.1.1950	37174	с.Кладница	с.Кладница	водопровод вътрешен	от 19 - от 18	СТОМАНЕН	190	м.л.	2,5				
60	7	204	145	ВОДОПРОВОД	10.1.1950	37174	с.Кладница	с.Кладница	водопровод вътрешен	от 18 - от 18001	СТОМАНЕН	500	м.л.	3,8				

№ по ред	№ на район	Бил. с/ка	Име, №	Описание на актива	Дата на вземане	Код на населено място	Местоположение на вилка (адрес)	Обслужка (заведено)	Вид на съоръжението (актив)	От...до...	Технически параметри на актива				Документ за собственост (№/дата)	Балансова с/сг (мг.)		Забележка
											Вид материал	Площ	кв.м	Диаметър /см/		ПДС, счл. чл. 13 и чл. 15	ПОС, счл. чл. 19	
												Дължина м.лн.	кв.м					
1	2	3	4	5	6	7	8	9	10	11	12	13	14	15	16	17	18	19
61	7	204	145	ВОДОПРОВОД	10.1.1950	37174	с.Кладница	с.Кладница	водопровод вътрешен	от 50 - от 44	СТОМАНЕН	200	м.л.	3,8				
62	7	204	145	ВОДОПРОВОД	10.1.1950	37174	с.Кладница	с.Кладница	водопровод вътрешен		СТОМАНЕН	300	м.л.	3,8				
63	7	204	146	ВОДОПРОВОД	10.1.1950	37174	с.Кладница	с.Кладница	водопровод вътрешен		СТОМАНЕН	230	м.л.	6,3			360,66	
64	7	204	146	ВОДОПРОВОД	10.1.1950	37174	с.Кладница	с.Кладница	водопровод вътрешен		СТОМАНЕН	570	м.л.	6,3				
65	7	204	146	ВОДОПРОВОД	10.1.1950	37174	с.Кладница	с.Кладница	страдни отклонения	2/567 - 1/18	ПОЦИНЮВАН	1000	м.л.	2,5				
66	7	204	147	ВОДОПРОВОД	10.1.1950	37174	с.Кладница	с.Кладница	водопровод вътрешен	2/567 - от 109	СТОМАНЕН	280	м.л.	2,5			138,22	
67	7	204	147	ВОДОПРОВОД	10.1.1950	37174	с.Кладница	с.Кладница	водопровод вътрешен	2/569 - 2/567	СТОМАНЕН	220	м.л.	2,5				
68	7	204	147	ВОДОПРОВОД	10.1.1950	37174	с.Кладница	с.Кладница	страдни отклонения	2/569 - от 67	ПОЦИНЮВАН	650	м.л.	1,9				
69	7	204	148	ВОДОПРОВОД	10.1.1950	37174	с.Кладница	с.Кладница	водопровод вътрешен	от 3 - от 178	СТОМАНЕН	50	м.л.	6,3			719,59	
70	7	204	148	ВОДОПРОВОД	10.1.1950	37174	с.Кладница	с.Кладница	водопровод вътрешен	3/1166 - от 109	СТОМАНЕН	100	м.л.	6,3				
71	7	204	148	ВОДОПРОВОД	10.1.1950	37174	с.Кладница	с.Кладница	водопровод вътрешен	1/ 96 - 2/57	СТОМАНЕН	200	м.л.	6,3				
72	7	204	148	ВОДОПРОВОД	10.1.1950	37174	с.Кладница	с.Кладница	водопровод вътрешен		СТОМАНЕН	280	м.л.	6,3				
73	7	204	148	ВОДОПРОВОД	10.1.1950	37174	с.Кладница	с.Кладница	водопровод вътрешен	от 44 - от 82	СТОМАНЕН	130	м.л.	6,3				
74	7	204	148	ВОДОПРОВОД	10.1.1950	37174	с.Кладница	с.Кладница	водопровод вътрешен	от 151 - от 158	СТОМАНЕН	150	м.л.	6,3				
75	7	204	148	ВОДОПРОВОД	10.1.1950	37174	с.Кладница	с.Кладница	водопровод вътрешен	от 163 - от 159	СТОМАНЕН	200	м.л.	6,3				
76	7	204	148	ВОДОПРОВОД	10.1.1950	37174	с.Кладница	с.Кладница	водопровод вътрешен	от 109 - от 118	СТОМАНЕН	100	м.л.	6,3				
77	7	204	148	ВОДОПРОВОД	10.1.1950	37174	с.Кладница	с.Кладница	водопровод вътрешен	от 109 - от 163	СТОМАНЕН	50	м.л.	6,3				
78	7	204	148	ВОДОПРОВОД	10.1.1950	37174	с.Кладница	с.Кладница	водопровод вътрешен	1/18 - 2/568	СТОМАНЕН	80	м.л.	6,3				
79	7	204	148	ВОДОПРОВОД	10.1.1950	37174	с.Кладница	с.Кладница	водопровод вътрешен	ОТ7349-ОТ372	СТОМАНЕН	190	м.л.	6,3				
80	7	204	148	ВОДОПРОВОД	10.1.1950	37174	с.Кладница	с.Кладница	водопровод вътрешен	ОТ349-ОТ346	СТОМАНЕН	100	м.л.	6,3				
81	7	204	148	ВОДОПРОВОД	10.1.1950	37174	с.Кладница	с.Кладница	водопровод вътрешен	от 62 - от 94	СТОМАНЕН	190	м.л.	6,3				
82	7	204	148	ВОДОПРОВОД	10.1.1950	37174	с.Кладница	с.Кладница	водопровод вътрешен	от 58 - от 59	СТОМАНЕН	150	м.л.	6,3				
83	7	204	148	ВОДОПРОВОД	10.1.1950	37174	с.Кладница	с.Кладница	водопровод вътрешен	от 58 - от 52	СТОМАНЕН	30	м.л.	6,3				
84	7	204	148	ВОДОПРОВОД	10.1.1950	37174	с.Кладница	с.Кладница	водопровод вътрешен	от 37 - от 36	СТОМАНЕН	200	м.л.	6,3				
85	7	204	148	ВОДОПРОВОД	10.1.1950	37174	с.Кладница	с.Кладница	водопровод вътрешен	от 37 - от 50	СТОМАНЕН	280	м.л.	6,3				
86	7	204	148	ВОДОПРОВОД	10.1.1950	37174	с.Кладница	с.Кладница	водопровод вътрешен	1/42 - 3/1161	СТОМАНЕН	90	м.л.	6,3				
87	7	204	148	ВОДОПРОВОД	10.1.1950	37174	с.Кладница	с.Кладница	водопровод вътрешен	от 12 - от 4	СТОМАНЕН	210	м.л.	3,2				
88	7	204	148	ВОДОПРОВОД	10.1.1950	37174	с.Кладница	с.Кладница	водопровод вътрешен	от 27 - от 28	СТОМАНЕН	220	м.л.	3,2				
89	7	204	150	ВОДОПРОВОД	10.1.1954	55871	гр. Перник, кв. "Църква"	гр. Перник, кв. "Църква"	водопровод вътрешен	от 26 - от 25	ЕТЕРНИТ	300	м.л.	6			909,24	
90	7	204	150	ВОДОПРОВОД	10.1.1954	55871	гр. Перник, кв. "Църква"	гр. Перник, кв. "Църква"	водопровод вътрешен	от 63 - от 77	ЕТЕРНИТ	200	м.л.	6				
91	7	204	150	ВОДОПРОВОД	10.1.1954	55871	гр. Перник, кв. "Църква"	гр. Перник, кв. "Църква"	водопровод вътрешен	от 77 - от 66	ЕТЕРНИТ	50	м.л.	6				
92	7	204	150	ВОДОПРОВОД	10.1.1954	55871	гр. Перник, кв. "Църква"	гр. Перник, кв. "Църква"	водопровод вътрешен	от 66 - от 67	ЕТЕРНИТ	600	м.л.	6				
93	7	204	150	ВОДОПРОВОД	10.1.1954	55871	гр. Перник, кв. "Църква"	гр. Перник, кв. "Църква"	водопровод вътрешен	от 67 - от 93	ЕТЕРНИТ	100	м.л.	6				

Община Перник

№ по ред	№ на район	Бал. с/ка	Иив.№	Описание на актива	Дата на преемане	Код на населено место	Местоположение на актива (адрес)	Обслужва (заведено)	Вид на съоръже- нието (актив)	От.....до.....	Технически параметри на актива			Документ за собственост (№/дата)	Балансова с/ср (№.)		Забележка	
											Вид материал	Площ	кв.м		Диаметър /см/	ПДС, съгл. чл. 13 и чл. 15		ПОС, съгл. чл. 19
												Дължина	м.лн.					
1	2	3	4	5	6	7	8	9	10	11	12	13	14	15	16	17	18	19
94	7	204	150	ВОДОПРОВОД	10.1.1954	55871	гр. Перник, кв. "Църква"	гр. Перник, кв. "Църква"	водопровод вътрешен	от 65 - от 61	ЕТЕРНИТ	600	м.л.	8				
95	7	204	150	ВОДОПРОВОД	10.1.1954	55871	гр. Перник, кв. "Църква"	гр. Перник, кв. "Църква"	водопровод вътрешен	от 61 - от 56	ЕТЕРНИТ	200	м.л.	6				
96	7	204	150	ВОДОПРОВОД	10.1.1954	55871	гр. Перник, кв. "Църква"	гр. Перник, кв. "Църква"	водопровод вътрешен	от 61 - от 60	ЕТЕРНИТ	200	м.л.	8				
97	7	204	150	ВОДОПРОВОД	10.1.1954	55871	гр. Перник, кв. "Църква"	гр. Перник, кв. "Църква"	водопровод вътрешен	от 61 - от 102	ЕТЕРНИТ	200	м.л.	8				
98	7	204	150	ВОДОПРОВОД	10.1.1954	55871	гр. Перник, кв. "Църква"	гр. Перник, кв. "Църква"	водопровод вътрешен	от 335-от 340	ЕТЕРНИТ	50	м.л.	6				
99	7	204	150	ВОДОПРОВОД	10.1.1954	55871	гр. Перник, кв. "Църква"	гр. Перник, кв. "Църква"	водопровод вътрешен	от 368-от 373	ЕТЕРНИТ	350	м.л.	8				
100	7	204	150	ВОДОПРОВОД	10.1.1954	55871	гр. Перник, кв. "Църква"	гр. Перник, кв. "Църква"	водопровод вътрешен	от 335-от 327	ЕТЕРНИТ	300	м.л.	6				
101	7	204	150	ВОДОПРОВОД	10.1.1954	55871	гр. Перник, кв. "Църква"	гр. Перник, кв. "Църква"	водопровод вътрешен	от 327-от 330	ЕТЕРНИТ	200	м.л.	6				
102	7	204	150	ВОДОПРОВОД	10.1.1954	55871	гр. Перник, кв. "Църква"	гр. Перник, кв. "Църква"	водопровод вътрешен	от 84-от 47	ЕТЕРНИТ	300	м.л.	6				
103	7	204	150	ВОДОПРОВОД	10.1.1954	55871	гр. Перник, кв. "Църква"	гр. Перник, кв. "Църква"	водопровод вътрешен	от 47-от 45	ЕТЕРНИТ	200	м.л.	6				
104	7	204	150	ВОДОПРОВОД	10.1.1954	55871	гр. Перник, кв. "Църква"	гр. Перник, кв. "Църква"	водопровод вътрешен	от 75-от 105	ЕТЕРНИТ	100	м.л.	6				
105	7	204	150	ВОДОПРОВОД	10.1.1954	55871	гр. Перник, кв. "Църква"	гр. Перник, кв. "Църква"	водопровод вътрешен	от 75-от 10	ЕТЕРНИТ	100	м.л.	6				
106	7	204	150	ВОДОПРОВОД	10.1.1954	55871	гр. Перник, кв. "Църква"	гр. Перник, кв. "Църква"	водопровод вътрешен	от 73-от 62	ЕТЕРНИТ	200	м.л.	6				
107	7	204	150	ВОДОПРОВОД	10.1.1954	55871	гр. Перник, кв. "Църква"	гр. Перник, кв. "Църква"	водопровод вътрешен	от 72-от 71	ЕТЕРНИТ	200	м.л.	6				
108	7	204	150	ВОДОПРОВОД	10.1.1954	55871	гр. Перник, кв. "Църква"	гр. Перник, кв. "Църква"	водопровод вътрешен	от 39-от 42	ЕТЕРНИТ	150	м.л.	6				
109	7	204	150	ВОДОПРОВОД	10.1.1954	55871	гр. Перник, кв. "Църква"	гр. Перник, кв. "Църква"	водопровод вътрешен	от 93-от 201	ЕТЕРНИТ	300	м.л.	6				
110	7	204	150	ВОДОПРОВОД	10.1.1954	55871	гр. Перник, кв. "Църква"	гр. Перник, кв. "Църква"	водопровод вътрешен	от 12-от 84	ЕТЕРНИТ	100	м.л.	6				
111	7	204	150	ВОДОПРОВОД	10.1.1954	55871	гр. Перник, кв. "Църква"	гр. Перник, кв. "Църква"	водопровод вътрешен	от 64-от 71	ЕТЕРНИТ	700	м.л.	6				
112	7	204	150	ВОДОПРОВОД	10.1.1954	55871	гр. Перник, кв. "Църква"	гр. Перник, кв. "Църква"	водопровод вътрешен	от 64-от 62	ЕТЕРНИТ	150	м.л.	6				
113	7	204	150	ВОДОПРОВОД	10.1.1954	55871	гр. Перник, кв. "Църква"	гр. Перник, кв. "Църква"	водопровод вътрешен	от 67 - от 68	ЕТЕРНИТ	200	м.л.	6				
114	7	204	150	ВОДОПРОВОД	10.1.1954	55871	гр. Перник, кв. "Църква"	гр. Перник, кв. "Църква"	водопровод вътрешен	от 68 - от 37	ЕТЕРНИТ	2070	м.л.	6				
115	7	204	154	ВОДОПРОВОД	10.1.1956	70038	с. Студена	с. Студена	водопровод вътрешен	от 37 - от 39	СТОМАНЕН	300	м.л.	12,5			2 405,51	
116	7	204	154	ВОДОПРОВОД	10.1.1956	70038	с. Студена	с. Студена	водопровод вътрешен	от 75 - от 78	СТОМАНЕН	2000	м.л.	12,5				
117	7	204	154	ВОДОПРОВОД	10.1.1956	70038	с. Студена	с. Студена	водопровод вътрешен	т.А - от 110	СТОМАНЕН	700	м.л.	12,5				
118	7	204	155	ВОДОПРОВОД	10.1.1956	70038	с. Студена	с. Студена	водопровод външен	от 83 - от 67	ЕТЕРНИТ	3400	м.л.	15			519,48	
119	7	204	156	ВОДОПРОВОД	10.1.1956	70038	с. Студена	с. Студена	водопровод външен	от 38 - от 39	ЕТЕРНИТ	580	м.л.	6			1 365,97	
120	7	204	156	ВОДОПРОВОД	10.1.1956	70038	с. Студена	с. Студена	водопровод вътрешен	от 26 - от 37	ЕТЕРНИТ	100	м.л.	8				
121	7	204	156	ВОДОПРОВОД	10.1.1956	70038	с. Студена	с. Студена	водопровод вътрешен	от 295 - от 99	ЕТЕРНИТ	100	м.л.	8				
122	7	204	156	ВОДОПРОВОД	10.1.1956	70038	с. Студена	с. Студена	водопровод вътрешен	от 66 - от 65	ЕТЕРНИТ	100	м.л.	8				
123	7	204	156	ВОДОПРОВОД	10.1.1956	70038	с. Студена	с. Студена	водопровод вътрешен	от 65 - от 63	ЕТЕРНИТ	180	м.л.	8				
124	7	204	156	ВОДОПРОВОД	10.1.1956	70038	с. Студена	с. Студена	водопровод вътрешен	от 305 - от 114	ЕТЕРНИТ	150	м.л.	8				
125	7	204	156	ВОДОПРОВОД	10.1.1956	70038	с. Студена	с. Студена	водопровод вътрешен	от 114 - от 118	ЕТЕРНИТ	150	м.л.	8				
26	7	204	156	ВОДОПРОВОД	10.1.1956	70038	с. Студена	с. Студена	водопровод вътрешен	от 20201 - от 213	ЕТЕРНИТ	200	м.л.	8				

№ по ред	№ на район	Бал. с/ка	Име. №	Описание на актива	Дата на въвеждане	Код на населено место	Местоположение на актив (адрес)	Обслужка (заверено)	Вид на строеж- нието (актив)	От.....до.....	Технически параметри на актива				Документ за собственост (№/дата)	Балансова с/сг (лв.)		Забележка
											Вид материал	Площ	кв.м	Диаметър /см/		ПДС счл. чл. 13 и чл. 15	ПОС счл. чл. 15	
1	2	3	4	5	6	7	8	9	10	11	12	13	14	15	16	17	18	19
127	7	204	156	ВОДОПРОВОД	10.1.1956	70038	с. Студена	с. Студена	водопровод вътрешен	ОТ135 - ОТ690	ЕТЕРНИТ	100	м.л.	8				
128	7	204	156	ВОДОПРОВОД	10.1.1956	70038	с. Студена	с. Студена	водопровод вътрешен	ОТ134 - ОТ70	ЕТЕРНИТ	350	м.л.	6				
129	7	204	156	ВОДОПРОВОД	10.1.1956	70038	с. Студена	с. Студена	водопровод вътрешен	ОТ2006 - ОТ2000	ЕТЕРНИТ	400	м.л.	6				
130	7	204	156	ВОДОПРОВОД	10.1.1956	70038	с. Студена	с. Студена	водопровод вътрешен	ОК224 - ОТ154	ЕТЕРНИТ	200	м.л.	8				
131	7	204	156	ВОДОПРОВОД	10.1.1956	70038	с. Студена	с. Студена	водопровод вътрешен	ОТ154 - ОТ162	ЕТЕРНИТ	200	м.л.	6				
132	7	204	156	ВОДОПРОВОД	10.1.1956	70038	с. Студена	с. Студена	водопровод вътрешен	ОТ154 - ОТ111	ЕТЕРНИТ	100	м.л.	6				
133	7	204	156	ВОДОПРОВОД	10.1.1956	70038	с. Студена	с. Студена	водопровод вътрешен	ОТ152 - ОТ139	ЕТЕРНИТ	100	м.л.	6				
134	7	204	156	ВОДОПРОВОД	10.1.1956	70038	с. Студена	с. Студена	водопровод вътрешен	ОТ150 - ОТ167	ЕТЕРНИТ	100	м.л.	6				
135	7	204	156	ВОДОПРОВОД	10.1.1956	70038	с. Студена	с. Студена	водопровод вътрешен	от 37 - от 38	ЕТЕРНИТ	200	м.л.	8				
136	7	204	156	ВОДОПРОВОД	10.1.1956	70038	с. Студена	с. Студена	водопровод вътрешен	от 221 - от 219	ЕТЕРНИТ	1200	м.л.	8				
137	7	204	156	ВОДОПРОВОД	10.1.1956	70038	с. Студена	с. Студена	водопровод вътрешен	от 102 - от 101	ЕТЕРНИТ	100	м.л.	6				
138	7	204	156	ВОДОПРОВОД	10.1.1956	70038	с. Студена	с. Студена	водопровод вътрешен	от 101 - от 17	ЕТЕРНИТ	100	м.л.	8				
139	7	204	156	ВОДОПРОВОД	10.1.1956	70038	с. Студена	с. Студена	водопровод вътрешен	1/336 - т Е	ЕТЕРНИТ	190	м.л.	8				
140	7	204	156	ВОДОПРОВОД	10.1.1956	70038	с. Студена	с. Студена	водопровод вътрешен	от 226 - от 221	ЕТЕРНИТ	300	м.л.	8				
141	7	204	156	ВОДОПРОВОД	10.1.1956	70038	с. Студена	с. Студена	водопровод вътрешен	от 101 - от 99	ЕТЕРНИТ	215	м.л.	8				
142	7	204	156	ВОДОПРОВОД	10.1.1956	70038	с. Студена	с. Студена	водопровод вътрешен	от 296 - от 106	ЕТЕРНИТ	300	м.л.	6				
143	7	204	156	ВОДОПРОВОД	10.1.1956	70038	с. Студена	с. Студена	водопровод вътрешен	от 107 - от 98	ЕТЕРНИТ	300	м.л.	6				
144	7	204	156	ВОДОПРОВОД	10.1.1956	70038	с. Студена	с. Студена	водопровод вътрешен	от 94 - от 294	ЕТЕРНИТ	450	м.л.	6				
145	7	204	156	ВОДОПРОВОД	10.1.1956	70038	с. Студена	с. Студена	водопровод вътрешен	от 104 - от 94	ЕТЕРНИТ	100	м.л.	6				
146	7	204	156	ВОДОПРОВОД	10.1.1956	70038	с. Студена	с. Студена	водопровод вътрешен	от 94 - от 65	ЕТЕРНИТ	42	м.л.	10				
147	7	204	156	ВОДОПРОВОД	10.1.1956	70038	с. Студена	с. Студена	водопровод вътрешен	от 114 - т А	ЕТЕРНИТ	200	м.л.	6				
148	7	204	156	ВОДОПРОВОД	10.1.1956	70038	с. Студена	с. Студена	водопровод вътрешен	от 114 - т Б	ЕТЕРНИТ	520	м.л.	6				
149	7	204	156	ВОДОПРОВОД	10.1.1956	70038	с. Студена	с. Студена	водопровод вътрешен	от 68 - от 77	ЕТЕРНИТ	400	м.л.	6				
150	7	204	156	ВОДОПРОВОД	10.1.1956	70038	с. Студена	с. Студена	водопровод вътрешен	от 39 - от 75	ЕТЕРНИТ	300	м.л.	6				
151	7	204	156	ВОДОПРОВОД	10.1.1956	70038	с. Студена	с. Студена	водопровод вътрешен	от 38 - от 52	ЕТЕРНИТ	200	м.л.	6				
152	7	204	156	ВОДОПРОВОД	10.1.1956	70038	с. Студена	с. Студена	водопровод вътрешен	от 39 - от 3	ЕТЕРНИТ	400	м.л.	6				
153	7	204	157	ВОДОПРОВОД	10.1.1957	55871	гр.Перник, кв. "Църква"	гр.Перник, кв. "Църква"	водопровод вътрешен	ОТ333-ОТ308	ЕТЕРНИТ	300	м.л.	8			18 033,54	
154	7	204	157	ВОДОПРОВОД	10.1.1957	55871	гр.Перник, кв. "Църква"	гр.Перник, кв. "Църква"	водопровод вътрешен	ОТ308-ОТ313	ЕТЕРНИТ	200	м.л.	8				
155	7	204	157	ВОДОПРОВОД	10.1.1957	55871	гр.Перник, кв. "Църква"	гр.Перник, кв. "Църква"	водопровод вътрешен	ОТ349-ОТ350	ЕТЕРНИТ	300	м.л.	8				
156	7	204	157	ВОДОПРОВОД	10.1.1957	55871	гр.Перник, кв. "Църква"	гр.Перник, кв. "Църква"	водопровод вътрешен	ОТ350-ОТ227	ЕТЕРНИТ	200	м.л.	8				
157	7	204	157	ВОДОПРОВОД	10.1.1957	55871	гр.Перник, кв. "Църква"	гр.Перник, кв. "Църква"	водопровод вътрешен	ОТ354-ОТ360	ЕТЕРНИТ	150	м.л.	8				
158	7	204	157	ВОДОПРОВОД	10.1.1957	55871	гр.Перник, кв. "Църква"	гр.Перник, кв. "Църква"	водопровод вътрешен	ОТ201-ОТ376	ЕТЕРНИТ	200	м.л.	8				
159	7	204	157	ВОДОПРОВОД	10.1.1957	55871	гр.Перник, кв. "Църква"	гр.Перник, кв. "Църква"	водопровод вътрешен	ОТ153-ОТ154	ЕТЕРНИТ	100	м.л.	8				

№ по ряд	№ на район	Бал. с/ка	Имя №	Описание на актива	Дата на въвеждане	Код на наследено место	Местоположение на активa (адрес)	Обслужва (завеждо)	Вид на съоръже- нието (активa)	От.....до.....	Технически параметри на актива			Документ за собственост (№/дата)	Балансова с/сг (м.)		Забележка	
											Вид материал	Площ Дължина Обем	кв.м м.мн. куб.м		Диаметър /см/	ПДС сгл. чл. 13 и чл. 15		ПОС сгл. чл. 19
1	2	3	4	5	6	7	8	9	10	11	12	13	14	15	16	17	18	19
160	7	204	157	ВОДОПРОВОД	10.1.1957	55871	гр.Перник, кв. "Църква"	гр.Перник, кв. "Църква"	водопровод вътрешен	от 795-от 785	ЕТЕРНИТ	200	м.л.	8				
161	7	204	157	ВОДОПРОВОД	10.1.1957	55871	гр.Перник, кв. "Църква"	гр.Перник, кв. "Църква"	водопровод вътрешен	от 793-от 741	ЕТЕРНИТ	300	м.л.	8				
162	7	204	157	ВОДОПРОВОД	10.1.1957	55871	гр.Перник, кв. "Църква"	гр.Перник, кв. "Църква"	водопровод вътрешен	от 708-от 704	ЕТЕРНИТ	300	м.л.	8				
163	7	204	157	ВОДОПРОВОД	10.1.1957	55871	гр.Перник, кв. "Църква"	гр.Перник, кв. "Църква"	водопровод вътрешен	от 736-от 714	ЕТЕРНИТ	200	м.л.	8				
164	7	204	157	ВОДОПРОВОД	10.1.1957	55871	гр.Перник, кв. "Църква"	гр.Перник, кв. "Църква"	водопровод вътрешен	от т.9 до 1/294	ЕТЕРНИТ	100	м.л.	8				
165	7	204	157	ВОДОПРОВОД	10.1.1957	55871	гр.Перник, кв. "Църква"	гр.Перник, кв. "Църква"	водопровод вътрешен	350 - 258	ЕТЕРНИТ	100	м.л.	8				
166	7	204	157	ВОДОПРОВОД	10.1.1957	55871	гр.Перник, кв. "Църква"	гр.Перник, кв. "Църква"	водопровод вътрешен	116 - 396	ЕТЕРНИТ	300	м.л.	8				
167	7	204	157	ВОДОПРОВОД	10.1.1957	55871	гр.Перник, кв. "Църква"	гр.Перник, кв. "Църква"	водопровод вътрешен	396 - 114	ЕТЕРНИТ	300	м.л.	8				
168	7	204	157	ВОДОПРОВОД	10.1.1957	55871	гр.Перник, кв. "Църква"	гр.Перник, кв. "Църква"	водопровод вътрешен	64 - 63	ЕТЕРНИТ	300	м.л.	8				
169	7	204	157	ВОДОПРОВОД	10.1.1957	55871	гр.Перник, кв. "Църква"	гр.Перник, кв. "Църква"	водопровод вътрешен	367 - 86	ЕТЕРНИТ	200	м.л.	8				
170	7	204	157	ВОДОПРОВОД	10.1.1957	55871	гр.Перник, кв. "Църква"	гр.Перник, кв. "Църква"	водопровод вътрешен	от 30 - от 33	ЕТЕРНИТ	1100	м.л.	8				
171	7	204	157	ВОДОПРОВОД	10.1.1957	55871	гр.Перник, кв. "Църква"	гр.Перник, кв. "Църква"	водопровод вътрешен	1/294-от 116	ЕТЕРНИТ	100	м.л.	8				
172	7	204	157	ВОДОПРОВОД	10.1.1957	55871	гр.Перник, кв. "Църква"	гр.Перник, кв. "Църква"	водопровод вътрешен	т.Е - от 26	ЕТЕРНИТ	250	м.л.	8				
173	7	204	159	ВОДОПРОВОД	10.1.1957	23251	с.Драгичево ("Драгичево")	с.Драгичево ("Драгичево")	водопровод външен	от 16 - от 318	ЕТЕРНИТ	530	м.л.	8			295,09	
174	7	204	159	ВОДОПРОВОД	10.1.1957	23251	с.Драгичево ("Драгичево")	с.Драгичево ("Драгичево")	водопровод външен	от 237 - от 40	ЕТЕРНИТ	130	м.л.	8				
175	7	204	159	ВОДОПРОВОД	10.1.1957	23251	с.Драгичево ("Драгичево")	с.Драгичево ("Драгичево")	водопровод външен	от 13 - от 210	ЕТЕРНИТ	200	м.л.	8				
176	7	204	159	ВОДОПРОВОД	10.1.1957	23251	с.Драгичево ("Драгичево")	с.Драгичево ("Драгичево")	водопровод външен	от 26 - от 226	ЕТЕРНИТ	100	м.л.	8				
177	7	204	159	ВОДОПРОВОД	10.1.1957	23251	с.Драгичево ("Драгичево")	с.Драгичево ("Драгичево")	водопровод вътрешен	от 221 - от 16	ЕТЕРНИТ	100	м.л.	8				
178	7	204	159	ВОДОПРОВОД	10.1.1957	23251	с.Драгичево ("Драгичево")	с.Драгичево ("Драгичево")	водопровод вътрешен	2/512 - 1/42	ЕТЕРНИТ	100	м.л.	8				
179	7	204	159	ВОДОПРОВОД	10.1.1957	23251	с.Драгичево ("Драгичево")	с.Драгичево ("Драгичево")	водопровод вътрешен	от 102 - от 108	ЕТЕРНИТ	100	м.л.	8				
180	7	204	159	ВОДОПРОВОД	10.1.1957	23251	с.Драгичево ("Драгичево")	с.Драгичево ("Драгичево")	водопровод вътрешен	1/42 - 3/1161	ЕТЕРНИТ	200	м.л.	8				
181	7	204	159	ВОДОПРОВОД	10.1.1957	23251	с.Драгичево ("Драгичево")	с.Драгичево ("Драгичево")	водопровод вътрешен	1/52 - от 79	ЕТЕРНИТ	100	м.л.	8				
182	7	204	159	ВОДОПРОВОД	10.1.1957	23251	с.Драгичево ("Драгичево")	с.Драгичево ("Драгичево")	водопровод вътрешен		ЕТЕРНИТ	100	м.л.	8				
183	7	204	159	ВОДОПРОВОД	10.1.1957	23251	с.Драгичево ("Драгичево")	с.Драгичево ("Драгичево")	водопровод вътрешен		ЕТЕРНИТ	150	м.л.	8				
184	7	204	159	ВОДОПРОВОД	10.1.1957	23251	с.Драгичево ("Драгичево")	с.Драгичево ("Драгичево")	водопровод вътрешен		ЕТЕРНИТ	80	м.л.	8				
185	7	204	159	ВОДОПРОВОД	10.1.1957	23251	с.Драгичево ("Драгичево")	с.Драгичево ("Драгичево")	водопровод вътрешен		ЕТЕРНИТ	100	м.л.	8				
186	7	204	159	ВОДОПРОВОД	10.1.1957	23251	с.Драгичево ("Драгичево")	с.Драгичево ("Драгичево")	водопровод вътрешен	от 79 - 1/54	ЕТЕРНИТ	100	м.л.	8				
187	7	204	159	ВОДОПРОВОД	10.1.1957	23251	с.Драгичево ("Драгичево")	с.Драгичево ("Драгичево")	водопровод вътрешен	1/54 - от 83	ЕТЕРНИТ	90	м.л.	8				
188	7	204	159	ВОДОПРОВОД	10.1.1957	23251	с.Драгичево ("Драгичево")	с.Драгичево ("Драгичево")	водопровод вътрешен		ЕТЕРНИТ	100	м.л.	8				
189	7	204	159	ВОДОПРОВОД	10.1.1957	23251	с.Драгичево ("Драгичево")	с.Драгичево ("Драгичево")	водопровод вътрешен	2/824 - т.А	ЕТЕРНИТ	100	м.л.	8				
190	7	204	159	ВОДОПРОВОД	10.1.1957	23251	с.Драгичево ("Драгичево")	с.Драгичево ("Драгичево")	водопровод вътрешен	т.Б - т.В	ЕТЕРНИТ	120	м.л.	8				
191	7	204	161	ВОДОПРОВОД	10.1.1957	23251	с.Драгичево ("Драгичево")	с.Драгичево ("Драгичево")	водопровод външен		ЕТЕРНИТ	2100	м.л.	20			415,70	
192	7	204	162	ВОДОПРОВОД	10.1.1957	23251	с.Драгичево ("Драгичево")	с.Драгичево ("Драгичево")	водопровод външен	т.В - т.Г	ЕТЕРНИТ	2500	м.л.	12,5			394,36	

№ по ред	№ на район	Бан. с/на	Име, №	Описание на актива	Дата на въвеждане	Код на населено място	Местоположение на актива (адрес)	Обслужва (заредено)	Вид на съоръжението (актив)	От.....до.....	Технически параметри на актива			Документ за собственост (№/дата)	Балансова сг/ст (лв.)		Забележка	
											Вид материал	Площ Дължина Обем	Кв.м Млн.м. куб.м		Диаметър /см/	ПДС счл. чл. 13 и чл. 15		ПОС счл. чл. 19
1	2	3	4	5	6	7	8	9	10	11	12	13	14	15	16	17	18	19
193	7	204	163	ВОДОПРОВОД	10.1.1957	23251	с.Драгичево (д.Драгичево)	с.Драгичево (д.Драгичево)	водопровод		ЕТЕРНИТ	2500	м.л.	15			419,27	
194	7	204	169	РЕЗЕРВОАР	10.1.1961	05760	с.Боснен	с.Боснен	резервоар	114 - 58	СТ.БЕТОН	300	куб.м	0			320,80	
195	7	204	172	ВОДОПРОВОД	10.1.1961	05760	с.Боснен	с.Боснен	водопровод вътрешен		ЕТЕРНИТ	120	м.л.	6			312,08	
196	7	204	172	ВОДОПРОВОД	10.1.1961	05760	с.Боснен	с.Боснен	водопровод вътрешен	от т.4 до т.5/62	ЕТЕРНИТ	100	м.л.	6				
197	7	204	172	ВОДОПРОВОД	10.1.1961	05760	с.Боснен	с.Боснен	водопровод вътрешен		ЕТЕРНИТ	900	м.л.	6				
198	7	204	172	ВОДОПРОВОД	10.1.1961	05760	с.Боснен	с.Боснен	водопровод вътрешен		ЕТЕРНИТ	100	м.л.	6				
199	7	204	172	ВОДОПРОВОД	10.1.1961	05760	с.Боснен	с.Боснен	водопровод вътрешен	от т.6 до т.7	ЕТЕРНИТ	100	м.л.	6				
200	7	204	172	ВОДОПРОВОД	10.1.1961	05760	с.Боснен	с.Боснен	водопровод вътрешен		ЕТЕРНИТ	200	м.л.	6				
201	7	204	172	ВОДОПРОВОД	10.1.1961	05760	с.Боснен	с.Боснен	водопровод вътрешен		ЕТЕРНИТ	200	м.л.	6				
202	7	204	172	ВОДОПРОВОД	10.1.1961	05760	с.Боснен	с.Боснен	водопровод вътрешен	от т.3 - от т.109	ЕТЕРНИТ	200	м.л.	6				
203	7	204	172	ВОДОПРОВОД	10.1.1961	05760	с.Боснен	с.Боснен	водопровод вътрешен	от т.324-от т.600	ЕТЕРНИТ	100	м.л.	6				
204	7	204	172	ВОДОПРОВОД	10.1.1961	05760	с.Боснен	с.Боснен	водопровод вътрешен	от т.76-от т.168	ЕТЕРНИТ	80	м.л.	6				
205	7	204	181	ВОДОПРОВОД	10.1.1962	39387	с.Крайне Дол	с.Крайне Дол	водопровод вътрешен	от т.98-от т.349	ЕТЕРНИТ	720	м.л.	12,5			176,52	
206	7	204	185	ВОДОПРОВОД	10.1.1963	39387	с.Крайне Дол	с.Крайне Дол	водопровод вътрешен	от т.64-от т.365	ЕТЕРНИТ	100	м.л.	10			486,60	
207	7	204	185	ВОДОПРОВОД	10.1.1963	39387	с.Крайне Дол	с.Крайне Дол	водопровод вътрешен	от т.8 - от т.20	ЕТЕРНИТ	100	м.л.	10				
208	7	204	185	ВОДОПРОВОД	10.1.1963	39387	с.Крайне Дол	с.Крайне Дол	водопровод вътрешен	т.Е - от т.271	ЕТЕРНИТ	100	м.л.	10				
209	7	204	185	ВОДОПРОВОД	10.1.1963	39387	с.Крайне Дол	с.Крайне Дол	водопровод вътрешен	от т.271 - от т.452	ЕТЕРНИТ	100	м.л.	10				
210	7	204	185	ВОДОПРОВОД	10.1.1963	39387	с.Крайне Дол	с.Крайне Дол	водопровод вътрешен	от т.7107 - т.К	ЕТЕРНИТ	880	м.л.	10				
211	7	204	185	ВОДОПРОВОД	10.1.1963	39387	с.Крайне Дол	с.Крайне Дол	водопровод вътрешен	от т.1866 - от т.19	ЕТЕРНИТ	1000	м.л.	8			164,24	
212	7	204	182	РЕЗЕРВОАР	10.1.1966	05760	с.Боснен, с.Драгичево	с.Боснен	резервоар	от т.1 - от т.1751	СТ.БЕТОН	70	куб.м				164,24	
213	7	204	194	ВОДОПРОВОД	10.1.1967	05760	с.Боснен	с.Боснен	водопровод вътрешен	от т.1751-3/1233	ЕТЕРНИТ	100	м.л.	8			1 221,00	
214	7	204	194	ВОДОПРОВОД	10.1.1967	05760	с.Боснен	с.Боснен	водопровод вътрешен	от т.132 - т.А	ЕТЕРНИТ	200	м.л.	8				
215	7	204	194	ВОДОПРОВОД	10.1.1967	05760	с.Боснен	с.Боснен	водопровод вътрешен	от т.А-т.Л	ЕТЕРНИТ	350	м.л.	8				
216	7	204	194	ВОДОПРОВОД	10.1.1967	05760	с.Боснен	с.Боснен	водопровод вътрешен		ЕТЕРНИТ	300	м.л.	8				
217	7	204	194	ВОДОПРОВОД	10.1.1967	05760	с.Боснен	с.Боснен	водопровод вътрешен		ЕТЕРНИТ	650	м.л.	8				
218	7	204	194	ВОДОПРОВОД	10.1.1967	05760	с.Боснен	с.Боснен	водопровод вътрешен		СТОМАХЕН	1440	м.л.	15,9				
219	7	204	194	ВОДОПРОВОД	10.1.1967	05760	с.Боснен	с.Боснен	водопровод вътрешен	от т.177 - от т.443	ЕТЕРНИТ	200	м.л.	8				
220	7	204	194	ВОДОПРОВОД	10.1.1967	05760	с.Боснен	с.Боснен	водопровод вътрешен		ЕТЕРНИТ	100	м.л.	8				
221	7	204	194	ВОДОПРОВОД	10.1.1967	05760	с.Боснен	с.Боснен	водопровод вътрешен	т.3-т.10	ЕТЕРНИТ	100	м.л.	8				
222	7	204	195	ВОДОПРОВОД	10.1.1967	05760	с.Боснен	с.Боснен	водопровод вътрешен		ЕТЕРНИТ	719	м.л.	6			1 094,43	
223	7	204	195	ВОДОПРОВОД	10.1.1967	05760	с.Боснен	с.Боснен	водопровод вътрешен		ЕТЕРНИТ	1280	м.л.	6				
224	7	204	195	ВОДОПРОВОД	10.1.1967	05760	с.Боснен	с.Боснен	водопровод вътрешен	от т.91-от т.93	ЕТЕРНИТ	140	м.л.	6				
225	7	204	195	ВОДОПРОВОД	10.1.1967	05760	с.Боснен	с.Боснен	водопровод вътрешен	от т.80-от т.82	ЕТЕРНИТ	700	м.л.	6				

№ по ред	№ на район	Бал. с/м	Име №	Описание на актива	Дата на ввеждане	Код на населено място	Местоположение на актива (адрес)	Обслужва (заедно)	Вид на съоръжението (актив)	От...до...	Технически параметри на актива			Документ за собственост (№/дата)	Балансова с/с (лв.)		Забележка		
											Вид материал	Площ	Дължина		м.л.	Диаметър /см/		ИДС счл. чл. 13 и чл. 15	ПОС счл. чл. 19
1	2	3	4	5	6	7	8	9	10	11	12	13	14	15	16	17	18	19	
226	7	204	195	ВОДОПРОВОД	10.1.1967	05760	с.Боснек	с.Боснек	водопровод вътрешен	ОТ1020-ОТ1035	ЕТЕРНИТ	570	м.л.	6					
227	7	204	195	ВОДОПРОВОД	10.1.1967	05760	с.Боснек	с.Боснек	водопровод вътрешен	1/122-ОТ752	ЕТЕРНИТ	160	м.л.	6					
228	7	204	195	ВОДОПРОВОД	10.1.1967	05760	с.Боснек	с.Боснек	водопровод вътрешен	от 1/32-г. М	ЕТЕРНИТ	150	м.л.	6					
229	7	204	195	ВОДОПРОВОД	10.1.1967	05760	с.Боснек	с.Боснек	водопровод вътрешен	ОТ848-ОТ853	ЕТЕРНИТ	1000	м.л.	6			548,03		
230	7	204	197	ВОДОПРОВОД	10.1.1967	23251	с.Драгичево (д. Драгичево)	с.Драгичево (д. Драгичево)	водопровод вътрешен	ОТ846-ОТ853	ЕТЕРНИТ	400	м.л.	10					
231	7	204	197	ВОДОПРОВОД	10.1.1967	23251	с.Драгичево (д. Драгичево)	с.Драгичево (д. Драгичево)	водопровод вътрешен		ЕТЕРНИТ	100	м.л.	10					
232	7	204	197	ВОДОПРОВОД	10.1.1967	23251	с.Драгичево (д. Драгичево)	с.Драгичево (д. Драгичево)	водопровод вътрешен		ЕТЕРНИТ	200	м.л.	10					
233	7	204	197	ВОДОПРОВОД	10.1.1967	23251	с.Драгичево (д. Драгичево)	с.Драгичево (д. Драгичево)	водопровод вътрешен	г.150-г.149	ЕТЕРНИТ	400	м.л.	10					
234	7	204	197	ВОДОПРОВОД	10.1.1967	23251	с.Драгичево (д. Драгичево)	с.Драгичево (д. Драгичево)	водопровод вътрешен	г.152-г.147	ЕТЕРНИТ	130	м.л.	10					
235	7	204	197	ВОДОПРОВОД	10.1.1967	23251	с.Драгичево (д. Драгичево)	с.Драгичево (д. Драгичево)	водопровод вътрешен	ОТ563-ОТ561	ЕТЕРНИТ	130	м.л.	10					
236	7	204	197	ВОДОПРОВОД	10.1.1967	23251	с.Драгичево (д. Драгичево)	с.Драгичево (д. Драгичево)	водопровод вътрешен	ОТ518 - ОТ51901	ЕТЕРНИТ	110	м.л.	10					
237	7	204	197	ВОДОПРОВОД	10.1.1967	23251	с.Драгичево (д. Драгичево)	с.Драгичево (д. Драгичево)	водопровод вътрешен	ОТ172 - ОТ173	ЕТЕРНИТ	220	м.л.	10					
238	7	204	204	ВОДОПРОВОД	10.1.1973	70038	с.Студена	с.Студена	водопровод външен	ОТ87-ОТ67	ЕТЕРНИТ	500	м.л.	20			308,24		
239	7	204	205	ВОДОПРОВОД	10.1.1973	70038	с.Студена	с.Студена	водопровод вътрешен	г.155-г.156	ЕТЕРНИТ	500	м.л.	8			818,58		
240	7	204	205	ВОДОПРОВОД	10.1.1973	70038	с.Студена	с.Студена	водопровод вътрешен	г.152-г.158	ЕТЕРНИТ	300	м.л.	8					
241	7	204	205	ВОДОПРОВОД	10.1.1973	70038	с.Студена	с.Студена	водопровод вътрешен	ОТ1056-ОТ949	ЕТЕРНИТ	200	м.л.	8					
242	7	204	205	ВОДОПРОВОД	10.1.1973	70038	с.Студена	с.Студена	водопровод вътрешен	ОТ979-ОТ1008	ЕТЕРНИТ	250	м.л.	8					
243	7	204	205	ВОДОПРОВОД	10.1.1973	70038	с.Студена	с.Студена	водопровод вътрешен	ОТ579 - ОТ544	ЕТЕРНИТ	100	м.л.	8					
244	7	204	205	ВОДОПРОВОД	10.1.1973	70038	с.Студена	с.Студена	водопровод вътрешен	ОТ536 - ОТ577	ЕТЕРНИТ	580	м.л.	8					
245	7	204	205	ВОДОПРОВОД	10.1.1973	70038	с.Студена	с.Студена	водопровод вътрешен	ОТ545 - ОТ576	ЕТЕРНИТ	190	м.л.	8					
246	7	204	205	ВОДОПРОВОД	10.1.1973	70038	с.Студена	с.Студена	водопровод вътрешен	ОТ523 - ОТ519	ЕТЕРНИТ	100	м.л.	8					
247	7	204	205	ВОДОПРОВОД	10.01.1973	55871	гр.Перник, кв. "Изток"	гр.Перник, кв. "Изток"	водопровод вътрешен	ОТ7521 - ОТ520	ЕТЕРНИТ	450	м.л.	8					
248	7	204	205	ВОДОПРОВОД	10.01.1973	55871	гр.Перник, кв. "Изток"	гр.Перник, кв. "Изток"	водопровод вътрешен	ОТ519 - ОТ456	ЕТЕРНИТ	80	м.л.	8					
249	7	204	205	ВОДОПРОВОД	10.01.1973	55871	гр.Перник, кв. "Изток"	гр.Перник, кв. "Изток"	водопровод вътрешен	ОТ534 - ОТ546	ЕТЕРНИТ	85	м.л.	8					
250	7	204	205	ВОДОПРОВОД	10.01.1973	55871	гр.Перник, кв. "Изток"	гр.Перник, кв. "Изток"	водопровод вътрешен	ОТ572 - ОТ611	ЕТЕРНИТ	110	м.л.	8					
251	7	204	205	ВОДОПРОВОД	10.01.1973	55871	гр.Перник, кв. "Тева"	гр.Перник, кв. "Тева"	водопровод вътрешен	ОТ422-г/1259	ЕТЕРНИТ	200	м.л.	8					
252	7	204	205	ВОДОПРОВОД	10.01.1973	55871	гр.Перник, кв. "Тева"	гр.Перник, кв. "Тева"	водопровод вътрешен	ОТ142-ОТ595	ЕТЕРНИТ	260	м.л.	8					
253	7	204	205	ВОДОПРОВОД	10.01.1973	55871	гр.Перник, кв. "Тева"	гр.Перник, кв. "Тева"	водопровод вътрешен	ОТ588-ОТ593	ЕТЕРНИТ	350	м.л.	8					
254	7	204	205	ВОДОПРОВОД	10.01.1973	55871	гр.Перник, кв. "Тева"	гр.Перник, кв. "Тева"	водопровод вътрешен	ОТ584-ОТ251	ЕТЕРНИТ	155	м.л.	8					
255	7	204	205	ВОДОПРОВОД	10.01.1973	55871	гр.Перник, кв. "Тева"	гр.Перник, кв. "Тева"	водопровод вътрешен	ОТ250-ОТ275	ЕТЕРНИТ	530	м.л.	8					
256	7	204	207	ВОДОПРОВОД	10.1.1973	05760	с.Боснек	с.Боснек	водопровод вътрешен	ОТ254-ОТ1239	ЕТЕРНИТ	120	м.л.	6			308,38		
257	7	204	207	ВОДОПРОВОД	10.1.1973	05760	с.Боснек	с.Боснек	водопровод вътрешен	ОТ256-ОТ269	ЕТЕРНИТ	880	м.л.	6					
258	7	204	212	ВОДОПРОВОД	10.1.1975	70038	с.Студена	с.Студена	водопровод вътрешен	ОТ1239-ОТ268	ЕТЕРНИТ	3222	м.л.	15			1 856,00		

№ по ред	№ на район	Бал. с/м	Име, №	Описание на актива	Дата на възникване	Код на населено място	Местоположение на актива (адрес)	Обслужва (заведено)	Вид на съоръжението (актив)	От.....до.....	Технически параметри на актива				Документ за собственост (№/дата)	Балансова с/ср (лв.)		Забележка
											Вид материал	Площ		Диаметър /см/		ПДС, счл. чл. 13 и чл. 15	ПОС, счл. чл. 19	
												Дължина	м.м					
1	2	3	4	5	6	7	8	9	10	11	12	13	14	15	16	17	18	19
259	7	204	213	ВОДОПРОВОД	10.1.1977	70038	с. Студена	с. Студена	водопровод вътрешен	ОТ269-ОТ293	ЕТЕРНИТ	575	м.л.	10			928,19	
260	7	204	213	ВОДОПРОВОД	10.1.1977	70038	с. Студена	с. Студена	водопровод вътрешен	ОТ291-ОТ302	ЕТЕРНИТ	200	м.л.	6				
261	7	204	213	ВОДОПРОВОД	10.1.1977	70038	с. Студена	с. Студена	водопровод вътрешен	ОТ301-ОТ307	ЕТЕРНИТ	380	м.л.	6				
262	7	204	213	ВОДОПРОВОД	10.1.1977	70038	с. Студена	с. Студена	водопровод вътрешен	ОТ302-ОТ297	ЕТЕРНИТ	180	м.л.	6				
263	7	204	213	ВОДОПРОВОД	10.1.1977	70038	с. Студена	с. Студена	водопровод вътрешен	ОТ304-ОТ296	ЕТЕРНИТ	180	м.л.	6				
264	7	204	213	ВОДОПРОВОД	10.1.1977	70038	с. Студена	с. Студена	водопровод вътрешен	ОТ293-ОТ309	ЕТЕРНИТ	380	м.л.	6				
265	7	204	213	ВОДОПРОВОД	10.1.1977	70038	с. Студена	с. Студена	водопровод вътрешен	ОТ309-ОТ293	ЕТЕРНИТ	390	м.л.	6				
266	7	204	213	ВОДОПРОВОД	10.1.1977	70038	с. Студена	с. Студена	водопровод вътрешен	ОТ509-ОТ515	ЕТЕРНИТ	210	м.л.	6				
267	7	204	213	ВОДОПРОВОД	10.1.1977	70038	с. Студена	с. Студена	водопровод вътрешен	ОТ506-ОТ514	ЕТЕРНИТ	300	м.л.	6				
268	7	204	216	ВОДОПРОВОД	10.1.1980	23251	с. Драгичево (г. Драгичево)	с. Драгичево (г. Драгичево)	водопровод вътрешен	ОТ508-ОТ507	ЕТЕРНИТ	140	м.л.	8			500,69	
269	7	204	216	ВОДОПРОВОД	10.1.1980	23251	с. Драгичево (г. Драгичево)	с. Драгичево (г. Драгичево)	водопровод вътрешен	ОТ512-ОТ513	ЕТЕРНИТ	160	м.л.	8				
270	7	204	216	ВОДОПРОВОД	10.1.1980	23251	с. Драгичево (г. Драгичево)	с. Драгичево (г. Драгичево)	водопровод вътрешен	ОТ515-ОТ514	ЕТЕРНИТ	70	м.л.	8				
271	7	204	216	ВОДОПРОВОД	10.1.1980	23251	с. Драгичево (г. Драгичево)	с. Драгичево (г. Драгичево)	водопровод вътрешен	ОТ196-ОТ208	ЕТЕРНИТ	250	м.л.	8				
272	7	204	216	ВОДОПРОВОД	10.1.1980	23251	с. Драгичево (г. Драгичево)	с. Драгичево (г. Драгичево)	водопровод вътрешен	ОТ187-ОТ194	ЕТЕРНИТ	170	м.л.	8				
273	7	204	216	ВОДОПРОВОД	10.1.1980	23251	с. Драгичево (г. Драгичево)	с. Драгичево (г. Драгичево)	водопровод вътрешен	ОТ193-ОТ3003	ЕТЕРНИТ	170	м.л.	8			20 166,73	
274	7	204	217	ВОДОПРОВОД	10.1.1980	63152	с. Рударци	с. Рударци	водопровод вътрешен	ОТ187-ОТ189	ЕТЕРНИТ	100	м.л.	8				
275	7	204	217	ВОДОПРОВОД	10.1.1980	63152	с. Рударци	с. Рударци	водопровод вътрешен	ОТ214-ОТ189	ЕТЕРНИТ	200	м.л.	8				
276	7	204	217	ВОДОПРОВОД	10.1.1980	63152	с. Рударци	с. Рударци	водопровод вътрешен	ОТ224-ОТ213	ЕТЕРНИТ	120	м.л.	8				
277	7	204	217	ВОДОПРОВОД	10.1.1980	63152	с. Рударци	с. Рударци	водопровод вътрешен	ОТ335-ОТ330	ЕТЕРНИТ	100	м.л.	8				
278	7	204	217	ВОДОПРОВОД	10.1.1980	63152	с. Рударци	с. Рударци	водопровод вътрешен	ОТ327-ОТ580	ЕТЕРНИТ	200	м.л.	8				
279	7	204	218	ВОДОПРОВОД	10.1.1980	55871	гр. Перник	гр. Перник	водопровод външен	ОТ560-ОТ569	ЕТЕРНИТ	3000	м.л.	15			2 234,31	
280	7	204	219	ВОДОПРОВОД	10.1.1980	55871	гр. Перник, кв. "Църква"	гр. Перник, кв. "Църква"	водопровод вътрешен	ОТ562-ОТ568	СТОМАНЕН	502	м.л.	15,9			773,26	
281	7	204	220	ВОДОПРОВОД	10.1.1980	55871	гр. Перник, кв. "Църква"	гр. Перник, кв. "Църква"	водопровод вътрешен	ОТ560-ОТ565	СТОМАНЕН	100	м.л.	15,9			7 243,12	
282	7	204	220	ВОДОПРОВОД	10.1.1980	55871	гр. Перник, кв. "Църква"	гр. Перник, кв. "Църква"	водопровод вътрешен	ОТ149-ОТ146	СТОМАНЕН	50	м.л.	15,9				
283	7	204	220	ВОДОПРОВОД	10.1.1980	55871	гр. Перник, кв. "Църква"	гр. Перник, кв. "Църква"	водопровод вътрешен	ОТ146-ОТ50	СТОМАНЕН	100	м.л.	15,9				
284	7	204	220	ВОДОПРОВОД	10.1.1980	55871	гр. Перник, кв. "Църква"	гр. Перник, кв. "Църква"	водопровод вътрешен	ОТ48-ОТ112	СТОМАНЕН	3250	м.л.	15,9				
285	7	204	222	ВОДОПРОВОД	10.1.1982	55871	гр. Перник, кв. "Църква"	гр. Перник, кв. "Църква"	водопровод външен	ОТ142-ОТ117	ЕТЕРНИТ	822	м.л.	25			1 020,20	
286	7	204	223	ВОДОПРОВОД	10.1.1984	70038	с. Студена	с. Студена	водопровод вътрешен	ОТ109-ОТ117	ЕТЕРНИТ	778	м.л.	15			642,28	
287	7	204	224	ВОДОПРОВОД	10.1.1984	70038	с. Студена	с. Студена	водопровод вътрешен	ОТ118-ОТ127	ЕТЕРНИТ	740	м.л.	8			441,30	
288	7	204	225	ВОДОПРОВОД	10.1.1984	70038	с. Студена	с. Студена	водопровод вътрешен	ОТ128-ОТ130	ЕТЕРНИТ	200	м.л.	10			497,00	
289	7	204	225	ВОДОПРОВОД	10.1.1984	70038	с. Студена	с. Студена	водопровод вътрешен	ОТ125-ОТ14	ЕТЕРНИТ	200	м.л.	10				
290	7	204	225	ВОДОПРОВОД	10.1.1984	70038	с. Студена	с. Студена	водопровод вътрешен	ОТ29-ОТ15	ЕТЕРНИТ	100	м.л.	10				
291	7	204	225	ВОДОПРОВОД	10.1.1984	70038	с. Студена	с. Студена	водопровод вътрешен	ОТ35-ОТ33	ЕТЕРНИТ	210	м.л.	10				

№ по Ред	№ на район	Бал. с/ка	Име, №	Описание на актива	Дата на въвеждане	Код на населено место	Местоположение на актива (адрес)	Обслужва (заведено)	Вид на съоръже- ние (актив)	От.....до.....	Технически параметри на актива				Документ за собственост (№/дата)	Балансова с/с/т (лв.)		Забележка
											Вид материал	Площ Дължина	№,м мдлин.	Диаметър /см/		ПДС, счл. чл. 13 и чл. 15	ПОС, счл. чл. 19	
1	2	3	4	5	6	7	8	9	10	11	12	13	14	15	16	17	18	19
292	7	204	226	ВОДОПРОВОД	10.1.1987	05760	с. Боснек	с. Боснек	водопровод външен	ОТ121-ОТ120	СТОМАНЕН	3586	м.л.	6,5			210,76	
293	7	204	227	ВОДОПРОВОД	10.1.1987	05760	с. Боснек	с. Боснек	водопровод вътрешен	ОТ123-ОТ124	СТОМАНЕН	670	м.л.	8,9			1 027,41	
294	7	204	228	ВОДОПРОВОД	10.1.1987	05760	с. Боснек	с. Боснек	водопровод вътрешен	ОТ13-ОТ3	СТОМАНЕН	800	м.л.	12,5			1 957,00	
295	7	204	229	ВОДОПРОВОД	10.1.1987	05760	с. Боснек	с. Боснек	водопровод външен	ОТ325-ОТ301	СТОМАНЕН	3200	м.л.	7,5			1 678,27	
296	7	204	230	КАПТАЖ	10.1.1987	05760	с. Боснек	с. Боснек	каптаж	ОТ272-ОТ1261	СТ.БЕТОН	4	куб.м	0			1 191,38	
297	6	204	232	РЕЗЕРВОАР "ЦРКВА"	10.1.1982	55871	гр.Перник, кв. "Църква"	гр.Перник, кв. "Църква"	резервоар	ОТ253-ОТ1262	СТ.БЕТОН	260	куб.м	0			2 479,64	
298	6	204	233	ШАХТА РЕДУЦИВНИТИ	10.1.1994	55871	гр.Перник, кв. "Църква"	гр.Перник, кв. "Църква"	шахта	ОТ255-ОТ257	СТ.БЕТОН	9	куб.м	0			153,25	
299	6	204	234	РЕЗЕРВОАР	10.11.1994	05760	с. Боснек	с. Боснек	резервоар	ОТ517-ОТ286	СТ.БЕТОН	150	куб.м	0			2 543,37	
300	6	204	235	ВОДОПРОВОД	10.11.1994	05760	с. Боснек	с. Боснек	водопровод външен	ОТ1282-ОТ272	ПВЦ	700	м.л.	7,5			1 926,79	
301	6	204	236	ВОДОПРОВОД	10.11.1994	05760	с. Боснек	с. Боснек	водопровод вътрешен	ОТ593-ОТ322	ПЕ	250	м.л.	7,5			1 524,01	
302	6	204	237	КАПТАЖ	10.12.1995	70038	с. Студена	с. Студена	каптаж	ОТ277-ОТ284	СТ.БЕТОН	4	куб.м	0			230,52	
303	6	204	238	ВОДОПРОВОД	10.12.1995	70038	с. Студена	с. Студена	водопровод външен	ОТ230-ОТ187	ЕТЕРИТ	1500	м.л.	15			4 980,83	
304	6	204	240	ВОДОПРОВОД	10.12.1995	70038	с. Студена	с. Студена	водопровод вътрешен	ОТ230-ОТ506	СТОМАНЕН	960	м.л.	21,9			284,66	
305	6	204	241	ВОДОПРОВОД	10.12.1995	70038	с. Студена	с. Студена	водопровод вътрешен	ОТ232-ОТ504	СТОМАНЕН	300	м.л.	5			138,36	
306	6	204	242	ВОДОПРОВОД	10.12.1995	70038	с. Студена	с. Студена	водопровод вътрешен	ОТ230-ОТ223	СТОМАНЕН	40	м.л.	21,9			224,33	
307	6	204	248	ВОДОПРОВОД	10.12.1995	37174	с.Кладница	с.Кладница	водопровод външен	ОТ227-ОТ210	СТОМАНЕН	2500	м.л.	10,2			231,44	
308	6	204	248	ВОДОПРОВОД	10.12.1995	37174	с.Кладница	с.Кладница	водопровод външен	ОТ226-ОТ211	СТОМАНЕН	2500	м.л.	10,2				
309	6	204	253	ВОДОПРОВОД	10.12.1995	37174	с.Кладница	с.Кладница	водопровод външен	ОТ329-ОТ517	СТОМАНЕН	400	м.л.	21,9			365,27	
310	6	204	255	ВОДОВЕ "СТОИЧОВЕЦ"	10.12.1995	39387	с.Кравево Дол	с.Кравево Дол	каптаж	ОТ205-ОТ208	СТ.БЕТОН	4	куб.м	0			146,62	
311		204	2354	ВОДОПРОВОД	10.2.1976	55871	гр. Перник	гр. Перник	водопровод външен	ОТ148' - ОТ1170	СТОМАНЕН	7422	м.л.	120			54 116,07	
312		204	2354	ВОДОПРОВОД	10.2.1976	55871	гр. Перник	гр. Перник	водопровод външен	ОТ3 - ОТ35'	СТОМАНЕН	2958	м.л.	120				
313	9	204	2868	РАЗГРАДИТЕЛНА ШАХТА	10.12.1978	55871	гр.Перник, ПСПВ	гр.Перник, ПСПВ	шахта		СТ.БЕТОН	278	куб.м				335,76	
314	9	204	2869	ВОДОПРОВОД	10.2.1978	55871	гр.Перник, ПСПВ-Гл.корпус	гр.Перник, ПСПВ-Гл.корпус	водопровод		СТ.БЕТОН	60	м.л.	3/10			500,40	
315	9	204	2870	ВОДОПРОВОД	10.2.1978	55871	гр.Перник, ПСПВ-Гл.корпус	гр.Перник, ПСПВ-Гл.корпус	водопровод		СТОМАНЕН	290	м.л.	80			2 231,70	
316	9	204	2871	ВОДОПРОВОД	10.2.1978	55871	гр.Перник, ПСПВ-Гл.корпус	гр.Перник, ПСПВ-Гл.корпус	водопровод		СТОМАНЕН	145	м.л.	13,3			278,41	
317	9	204	2873	ВОДОПРОВОД	10.2.1978	55871	гр.Перник, ПСПВ-Гл.корпус	гр.Перник, ПСПВ-Гл.корпус	водопровод		СТОМАНЕН	170	м.л.	32,5			611,03	
318	9	204	2875	РАЗГРАДИТЕЛНА ШАХТА	10.2.1978	55871	гр.Перник, ПСПВ-Гл.корпус	гр.Перник, ПСПВ-Гл.корпус	шахта		СТ.БЕТОН	63	куб.м				351,43	
319	9	204	2877	КАНАЛ	10.2.1978	55871	гр.Перник, ПСПВ-Гл.корпус	гр.Перник, ПСПВ-Гл.корпус	канал		БЕТОН	400	м.л.	20			1 714,83	
320	9	204	2878	КАНАЛ	10.2.1978	55871	гр.Перник, ПСПВ-Гл.корпус	гр.Перник, ПСПВ-Гл.корпус	канал		БЕТОН	150	м.л.	30			684,66	
321	9	204	2879	КАНАЛ	10.2.1978	55871	гр.Перник, ПСПВ-Гл.корпус	гр.Перник, ПСПВ-Гл.корпус	канал		БЕТОН	40	м.л.	40			191,78	
322	9	204	2880	КАНАЛ	10.2.1978	55871	гр.Перник, ПСПВ-Гл.корпус	гр.Перник, ПСПВ-Гл.корпус	канал		БЕТОН	40	м.л.	50			213,17	
323	9	204	2881	КАНАЛ	10.2.1978	55871	гр.Перник, ПСПВ-Гл.корпус	гр.Перник, ПСПВ-Гл.корпус	канал		БЕТОН	160	м.л.	60			911,05	
324	9	204	2882	КАНАЛ	10.2.1978	55871	гр.Перник, ПСПВ-Гл.корпус	гр.Перник, ПСПВ-Гл.корпус	канал		БЕТОН	210	м.л.	15			881,48	

№ по ред	№ на район	Бил. с/ка	Имя.Ив	Описание на актива	Дата на ввеждане	Код на населено място	Местоположение на актива (адрес)	Обслужва (завеждо)	Вид на съоръжението (актив)	От.....до.....	Технически параметри на актива				Документ за собственост (№/дата)	Балансова с/сг (лв.)		Забележка
											Вид материал	Площ	Дължина	Диаметър		ПДС счл. чл. 13 и чл. 15	ПОС счл. чл. 19	
1	2	3	4	5	6	7	8	9	10	11	12	13	14	15	16	17	18	19
325	9	204	2887	СМЕСИТЕЛ ТИП ВИКРОВ	10.2.1978	55871	гр.Перник, ПСПВ	гр.Перник, ПСПВ	съоръжение		БЕТОН	54	куб.м				167,71	
326	9	204	2888	СМЕСИТЕЛ ТИП ВИКРОВ	10.2.1978	55871	гр.Перник, ПСПВ	гр.Перник, ПСПВ	съоръжение		БЕТОН	54	куб.м				167,66	
327	9	204	2890	БРЪЗИ ПРСЪЧНИ ФИЛТРИ	10.2.1978	55871	гр.Перник, ПСПВ-Гл.корпус	гр.Перник, ПСПВ-Гл.корпус	съоръжение		СТ.БЕТОН	75	л/сек				597,36	
328	9	204	2891	БРЪЗИ ПРСЪЧНИ ФИЛТРИ	10.2.1978	55871	гр.Перник, ПСПВ-Гл.корпус	гр.Перник, ПСПВ-Гл.корпус	съоръжение		СТ.БЕТОН	75	л/сек				597,20	
329	9	204	2892	БРЪЗИ ПРСЪЧНИ ФИЛТРИ	10.2.1978	55871	гр.Перник, ПСПВ-Гл.корпус	гр.Перник, ПСПВ-Гл.корпус	съоръжение		СТ.БЕТОН	75	л/сек				597,20	
330	9	204	2893	БРЪЗИ ПРСЪЧНИ ФИЛТРИ	10.2.1978	55871	гр.Перник, ПСПВ-Гл.корпус	гр.Перник, ПСПВ-Гл.корпус	съоръжение		СТ.БЕТОН	75	л/сек				597,20	
331	9	204	2894	БРЪЗИ ПРСЪЧНИ ФИЛТРИ	10.2.1978	55871	гр.Перник, ПСПВ-Гл.корпус	гр.Перник, ПСПВ-Гл.корпус	съоръжение		СТ.БЕТОН	75	л/сек				597,20	
332	9	204	2895	БРЪЗИ ПРСЪЧНИ ФИЛТРИ	10.2.1978	55871	гр.Перник, ПСПВ-Гл.корпус	гр.Перник, ПСПВ-Гл.корпус	съоръжение		СТ.БЕТОН	75	л/сек				597,20	
333	9	204	2896	БРЪЗИ ПРСЪЧНИ ФИЛТРИ	10.2.1978	55871	гр.Перник, ПСПВ-Гл.корпус	гр.Перник, ПСПВ-Гл.корпус	съоръжение		СТ.БЕТОН	75	л/сек				597,20	
334	9	204	2954	КАНАЛ	10.2.1978	55871	гр.Перник, ПСПВ-стара	гр.Перник, ПСПВ-стара	канал		БЕТОН	310	м.л.	6/4			1 600,59	
335	9	204	2956	СУСПЕНЗИОНЕН СЕПАРАТОР	10.1.1956	55871	гр.Перник, ПСПВ-стара	гр.Перник, ПСПВ-стара	съоръжение		СТ.БЕТОН	940	куб.м				676,18	
336	9	204	2957	КОРИЗОНТАЛЕН УГЛАТЕЛ	10.1.1956	55871	гр.Перник, ПСПВ-стара	гр.Перник, ПСПВ-стара	съоръжение		СТ.БЕТОН	3600	куб.м				2 247,49	
337	9	204	2970	ВОДОПРОВОД	10.1.1956	55871	гр.Перник, ПСПВ	гр.Перник, ПСПВ	водопровод		ЕТЕРНИТ	200	м.л.	54,6			172,72	
338	9	204	2978	РЕЗЕРВОАР	10.2.1978	55871	гр.Перник, ПСПВ	гр.Перник, ПСПВ	резервоар		СТ.БЕТОН	400	куб.м				1 363,73	
339	9	204	2979	РЕЗЕРВОАР	10.2.1978	55871	гр.Перник, ПСПВ	гр.Перник, ПСПВ	резервоар		СТ.БЕТОН	50	куб.м				105,29	
340	9	204	2980	ПЛОЩАДКОВ ПЪТ	10.2.1978	55871	гр.Перник, ПСПВ	гр.Перник, ПСПВ	път		БЕТОН	260	м.л.				497,01	
341	9	204	2982	ПЪТ ЗА ПСПВ	10.2.1978	55871	гр.Перник, ПСПВ	гр.Перник, ПСПВ	път		БЕТОН	1600	м.л.				4 683,72	
342	9	204	2983	ВОДОПРОВОД	10.12.1985	55871	гр.Перник, ПСПВ	гр.Перник, ПСПВ	водопровод		СТОМАНЕН	800	м.л.	37,7			4 117,02	
343	9	204	2984	РАЗПРЕДЕЛИТЕЛНА ШАХТА	10.5.1992	55871	гр.Перник, ПСПВ	гр.Перник, ПСПВ	шахта		СТ.БЕТОН	85	куб.м				452,63	
344	9	204	2986	КАНАЛ	10.1.1956	55871	гр.Перник, ПСПВ	гр.Перник, ПСПВ	канал, промива води		БЕТОН	19	м.л.	30			247,39	
345	9	204	4486	ВОДОПРОВОД	10.1.1930	48037	с.Мещица	с.Мещица	водопровод		ЕТЕРНИТ	1060	м.л.	6			237,63	
346	9	204	4488	ВОДОПРОВОД	10.1.1930	55871	гр.Перник	гр.Перник	водопровод		ЧУГУН	740	м.л.	10			333,72	
347	9	204	4489	ВОДОПРОВОД	10.1.1935	55871	гр.Перник	гр.Перник	водопровод		ЧУГУН	405	м.л.	25			622,96	
348	9	204	4490	ВОДОПРОВОД	10.1.1936	55871	гр.Перник	гр.Перник	водопровод		ЧУГУН	2720	м.л.	25			4 179,39	
349	9	204	4491	ВОДОПРОВОД	10.1.1936	55871	гр.Перник	гр.Перник	водопровод		ЧУГУН	530	м.л.	8			499,10	
350	9	204	4491	ВОДОПРОВОД	10.1.1936	55871	гр.Перник	гр.Перник	водопровод		ЧУГУН	400	м.л.	8				
351	9	204	4492	РЕЗЕРВОАР "МИНЕН"	10.1.1937	55871	гр.Перник	гр.Перник	резервоар		СТ.БЕТОН	1000	куб.м	0			233,78	
352	5	204	4497	ВОДОПРОВОД	10.1.1937	55871	гр.Перник	гр.Перник	водопровод		ЧУГУН	240		6			176,06	
353	5	204	4498	ВОДОПРОВОД	10.1.1937	55871	гр.Перник, кв. "Моркиче"	гр.Перник, кв. "Моркиче"	водопровод		ЧУГУН	220	м.л.	7			140,95	
354	5	204	4499	ВОДОПРОВОД	10.1.1940	55871	гр.Перник, кв. "Уток"	гр.Перник, кв. "Уток"	водопровод		ЕТЕРНИТ	225	м.л.	6			270,17	
355	5	204	4499	ВОДОПРОВОД	10.1.1940	55871	гр.Перник, кв. "Ювеляло"	гр.Перник, кв. "Ювеляло"	водопровод		ЕТЕРНИТ	20	м.л.	6				
356	5	204	4499	ВОДОПРОВОД	10.1.1940	55871	гр.Перник, кв. "Чалкас"	гр.Перник, кв. "Чалкас"	водопровод		ЕТЕРНИТ	645	м.л.	6				
357	5	204	4511	ВОДОПРОВОД	10.1.1942	55871	гр.Перник, кв. "Байкушева Мახალა"	гр.Перник, кв. "Байкушева Мახალა"	водопровод		СТОМАНЕН	620	м.л.	10,9			4 026,95	

№ по ред	№ на район	Бал. с/на	Име.№	Описание на актива	Дата на въвеждане	Код на населено място	Местоположение на актива (адрес)	Обслужва (заведено)	Вид на съоръжението (актив)	От.....до....	Технически параметри на актива			Документ за собственост (№/дата)	Балансова с/сг (мл.)		Забележка	
											Вид материал	Площ	Кам		Диаметър /см/	ПДС съгл. чл. 13 и чл. 15		ПДС съгл. чл. 19
												Дължина	м.лн.					
1	2	3	4	5	6	7	8	9	10	11	12	13	14	15	16	17	18	19
358	5	204	4511	ВОДОПРОВОД	10.1.1942	55871	гр.Перник, кв. "Байкушева махала"	гр.Перник, кв. "Байкушева махала"	водопровод вътрешен	ОТ46501 - ОТ4633	СТОМАЧЕН	200	м.л.	10,9				
359	5	204	4511	ВОДОПРОВОД	10.1.1942	55871	гр.Перник, кв. "Байкушева махала"	гр.Перник, кв. "Байкушева махала"	водопровод вътрешен	ОТ445 - ОТ4634	СТОМАЧЕН	350	м.л.	10,9				
360	5	204	4511	ВОДОПРОВОД	10.1.1942	55871	гр.Перник, кв. "Байкушева махала"	гр.Перник, кв. "Байкушева махала"	водопровод вътрешен	ОТ10303 - ОТ10302	СТОМАЧЕН	250	м.л.	10,9				
361	5	204	4511	ВОДОПРОВОД	10.1.1942	55871	гр.Перник, кв. "Байкушева махала"	гр.Перник, кв. "Байкушева махала"	водопровод вътрешен	ОТ10403 - ОТ10401	СТОМАЧЕН	140	м.л.	10,9				
362	5	204	4511	ВОДОПРОВОД	10.1.1942	55871	гр.Перник, кв. "Байкушева махала"	гр.Перник, кв. "Байкушева махала"	водопровод вътрешен	ОТ10403 - ОТ10401	СТОМАЧЕН	200	м.л.	10,9				
363	5	204	4511	ВОДОПРОВОД	10.1.1942	55871	гр.Перник, кв. "Байкушева махала"	гр.Перник, кв. "Байкушева махала"	водопровод вътрешен	ОТ5005 - ОТ5003	СТОМАЧЕН	215	м.л.	10,9				
364	5	204	4511	ВОДОПРОВОД	10.1.1942	55871	гр.Перник, кв. "Байкушева махала"	гр.Перник, кв. "Байкушева махала"	водопровод вътрешен	ОТ5004 - ОТ5002	СТОМАЧЕН	400	м.л.	10,9				
365	5	204	4511	ВОДОПРОВОД	10.1.1942	55871	гр.Перник	гр.Перник	водопровод вътрешен	ОТ77 - ОТ126	СТОМАЧЕН	2680	м.л.	10,9				
366	5	204	4512	ВОДОПРОВОД	10.1.1942	72223	гр.Батановци	гр.Батановци	водопровод вътрешен	ОТ148* - ОТ1171*	СТОМАЧЕН	420	м.л.	15,9			445,30	
367	10	204	4513	ВОДОПРОВОД	10.1.1942	72223	гр.Батановци	гр.Батановци	водопровод вътрешен	ОТ5401 - ОТ5402	СТОМАЧЕН	219	м.л.	7			126,49	
368	10	204	4514	ВОДОПРОВОД	10.1.1942	72223	гр.Батановци	гр.Батановци	водопровод вътрешен	ОТ150* - ОТ150*	ЕТЕРНИТ	80	м.л.	6			3 191,88	
369	10	204	4514	ВОДОПРОВОД	10.1.1942	72223	гр.Батановци	гр.Батановци	водопровод вътрешен	ОТ139 - ОТ9531	ЕТЕРНИТ	640	м.л.	6				
370	10	204	4514	ВОДОПРОВОД	10.1.1942	72223	гр.Батановци	гр.Батановци	водопровод вътрешен	ОТ137 - ОТ75	ЕТЕРНИТ	140	м.л.	6				
371	10	204	4514	ВОДОПРОВОД	10.1.1942	72223	гр.Батановци	гр.Батановци	водопровод вътрешен	ОТ135 - ОТ73	ЕТЕРНИТ	150	м.л.	6				
372	10	204	4514	ВОДОПРОВОД	10.1.1942	72223	гр.Батановци	гр.Батановци	водопровод вътрешен	ОТ135 - ОТ560	ЕТЕРНИТ	140	м.л.	6				
373	10	204	4514	ВОДОПРОВОД	10.1.1942	72223	гр.Батановци	гр.Батановци	водопровод вътрешен	ОТ406-ОТ407	ЕТЕРНИТ	220	м.л.	6				
374	10	204	4514	ВОДОПРОВОД	10.1.1942	72223	гр.Батановци	гр.Батановци	водопровод вътрешен	ОТ439-ОТ448	ЕТЕРНИТ	130	м.л.	6				
375	10	204	4514	ВОДОПРОВОД	10.1.1942	72223	гр.Батановци	гр.Батановци	водопровод вътрешен	ОТ481-ОТ478	ЕТЕРНИТ	280	м.л.	6				
376	10	204	4514	ВОДОПРОВОД	10.1.1942	72223	гр.Батановци	гр.Батановци	водопровод вътрешен	ОТ497-ОТ458	ЕТЕРНИТ	240	м.л.	6				
377	10	204	4514	ВОДОПРОВОД	10.1.1942	72223	гр.Батановци	гр.Батановци	водопровод вътрешен	ОТ458-ОТ8452	ЕТЕРНИТ	130	м.л.	6				
378	10	204	4514	ВОДОПРОВОД	10.1.1942	72223	гр.Батановци	гр.Батановци	водопровод вътрешен	ОТ515 - ОТ492	ЕТЕРНИТ	210	м.л.	6				
379	10	204	4514	ВОДОПРОВОД	10.1.1942	72223	гр.Батановци	гр.Батановци	водопровод вътрешен	ОТ1366 - ОТ72	ЕТЕРНИТ	320	м.л.	6				
380	10	204	4514	ВОДОПРОВОД	10.1.1942	72223	гр.Батановци	гр.Батановци	водопровод вътрешен	ОТ144 - ОТ8139	ЕТЕРНИТ	360	м.л.	6				
381	10	204	4514	ВОДОПРОВОД	10.1.1942	72223	гр.Батановци	гр.Батановци	водопровод вътрешен	ОТ110 - ОТ112	ЕТЕРНИТ	300	м.л.	6				
382	10	204	4514	ВОДОПРОВОД	10.1.1942	72223	гр.Батановци	гр.Батановци	водопровод вътрешен	ОТ8118 - ОТ122	ЕТЕРНИТ	200	м.л.	6				
383	10	204	4514	ВОДОПРОВОД	10.1.1942	72223	гр.Батановци	гр.Батановци	водопровод вътрешен	ОТ118 - ОТ9127	ЕТЕРНИТ	160	м.л.	6				
384	10	204	4514	ВОДОПРОВОД	10.1.1942	72223	гр.Батановци	гр.Батановци	водопровод вътрешен	ОТ122 - ОТ134	ЕТЕРНИТ	160	м.л.	6				
385	10	204	4514	ВОДОПРОВОД	10.1.1942	72223	гр.Батановци	гр.Батановци	водопровод вътрешен	ОТ1 - ОТ34	ЕТЕРНИТ	160	м.л.	6				
386	10	204	4514	ВОДОПРОВОД	10.1.1942	72223	гр.Батановци	гр.Батановци	водопровод вътрешен	ОТ74 - ОТ26	ЕТЕРНИТ	330	м.л.	6				
387	10	204	4514	ВОДОПРОВОД	10.1.1942	72223	гр.Батановци	гр.Батановци	водопровод вътрешен	ОТ29 - ОТ27	ЕТЕРНИТ	180	м.л.	6				
388	10	204	4514	ВОДОПРОВОД	10.1.1942	72223	гр.Батановци	гр.Батановци	водопровод вътрешен	ОТ122 - ОТ130	ЕТЕРНИТ	240	м.л.	6				
389	10	204	4514	ВОДОПРОВОД	10.1.1942	72223	гр.Батановци	гр.Батановци	водопровод вътрешен	ОТ1 - ОТ3	ЕТЕРНИТ	200	м.л.	6				
390	10	204	4514	ВОДОПРОВОД	10.1.1942	72223	гр.Батановци	гр.Батановци	водопровод вътрешен	ОТ22 - ОТ13	ЕТЕРНИТ	200	м.л.	6				

№ по ред	№ на район	Бал. с/на	Име, №	Описание на актива	Дата на вграждане	Код на населено място	Местоположение на актива (адрес)	Обслужва (заведено)	Вид на съоръжение-нието (актив)	От...до...	Технически параметри на актива				Документ за собственост (№/дата)	Балансова с/сг (лв.)		Забележка
											Вид материал	Площ	Квад.	Диаметър /см/		ПДС сгг. чл. 13 и чл. 15	ПДС сгг. чл. 19	
												Дължина	м.лн.					
1	2	3	4	5	6	7	8	9	10	11	12	13	14	15	16	17	18	19
391	10	204	4514	ВОДОПРОВОД	10.1.1942	72223	гр. Батановци		водпрровод вътрешен	ОТ21 - ОТ14	ЕТЕРНИТ	150	м.л.	6				
392	10	204	4514	ВОДОПРОВОД	10.1.1942	72223	гр. Батановци		водпрровод вътрешен	ОТ20 - ОТ15	ЕТЕРНИТ	240	м.л.	6				
393	10	204	4514	ВОДОПРОВОД	10.1.1942	72223	гр. Батановци		водпрровод вътрешен	ОТ15 - ОТ10	ЕТЕРНИТ	300	м.л.	6				
394	10	204	4514	ВОДОПРОВОД	10.1.1942	72223	гр. Батановци		водпрровод вътрешен	ОТ3 - ОТ12	ЕТЕРНИТ	180	м.л.	6				
395	10	204	4514	ВОДОПРОВОД	10.1.1942	72223	гр. Батановци		водпрровод вътрешен	ОТ38 - ОТ43	ЕТЕРНИТ	160	м.л.	6				
396	10	204	4514	ВОДОПРОВОД	10.1.1942	72223	гр. Батановци		водпрровод вътрешен	ОТ47 - ОТ44	ЕТЕРНИТ	5215	м.л.	6				
397	10	204	4514	ВОДОПРОВОД	10.1.1942	80793	с. Черна гора		водпрровод вътрешен	ОТ49 - ОТ146	ЕТЕРНИТ	340	м.л.	6				
398	10	204	4514	ВОДОПРОВОД	10.1.1942	80793	с. Черна гора		водпрровод вътрешен	ОТ50 - ОТ61	ЕТЕРНИТ	930	м.л.	6				
399	10	204	4514	ВОДОПРОВОД	10.1.1942	80793	с. Черна гора		водпрровод вътрешен	ОТ51 - ОТ59	ЕТЕРНИТ	180	м.л.	6				
400	10	204	4514	ВОДОПРОВОД	10.1.1942	80793	с. Черна гора		водпрровод вътрешен	ОТ67 - ОТ68	ЕТЕРНИТ	130	м.л.	6				
401	10	204	4514	ВОДОПРОВОД	10.1.1942	80793	с. Черна гора		водпрровод вътрешен	ОТ439-ОТ282	ЕТЕРНИТ	170	м.л.	6				
402	10	204	4514	ВОДОПРОВОД	10.1.1942	80793	с. Черна гора		водпрровод вътрешен	ОТ34-ОТ30	ЕТЕРНИТ	150	м.л.	6				
403	10	204	4514	ВОДОПРОВОД	10.1.1942	80793	с. Черна гора		водпрровод вътрешен	ОТ486 - ОТ487	ЕТЕРНИТ	90	м.л.	6				
404	10	204	4514	ВОДОПРОВОД	10.1.1942	80793	с. Черна гора		водпрровод вътрешен	ОТ4840 - ОТ489	ЕТЕРНИТ	870	м.л.	6				
405	10	204	4514	ВОДОПРОВОД	10.1.1942	80793	с. Черна гора		водпрровод вътрешен	ОТ491 - ОТ483	ЕТЕРНИТ	400	м.л.	6				
406	10	204	4514	ВОДОПРОВОД	10.1.1942	80793	с. Черна гора		водпрровод вътрешен	ОТ4636 - ОТ4637	ЕТЕРНИТ	230	м.л.	6				
407	10	204	4514	ВОДОПРОВОД	10.1.1942	80793	с. Черна гора		водпрровод вътрешен	ОТ51601 - ОТ517	ЕТЕРНИТ	100	м.л.	6				
408	10	204	4514	ВОДОПРОВОД	10.1.1942	80793	с. Черна гора		водпрровод вътрешен	ОТ495 - ОТ496	ЕТЕРНИТ	100	м.л.	6				
409	10	204	4514	ВОДОПРОВОД	10.1.1942	80793	с. Черна гора		водпрровод вътрешен	ОТ439 - ОТ266	ЕТЕРНИТ	400	м.л.	6			853,39	
410	10	204	4515	ВОДОПРОВОД	10.1.1942	72223	гр. Батановци		водпрровод вътрешен	ОТ443 - ОТ1328	ЕТЕРНИТ	965	м.л.	10				
411	10	204	4515	ВОДОПРОВОД	10.1.1942	72223	гр. Батановци		водпрровод вътрешен	ОТ444 - ОТ445	ЕТЕРНИТ	320	м.л.	10				
412	10	204	4515	ВОДОПРОВОД	10.1.1942	72223	гр. Батановци		водпрровод вътрешен	ОТ44000 - ОТ1332	ЕТЕРНИТ	380	м.л.	10				
413	10	204	4515	ВОДОПРОВОД	10.1.1942	72223	гр. Батановци		водпрровод вътрешен	ОТ23302 - ОТ23301	ЕТЕРНИТ	190	м.л.	10				
414	10	204	4515	ВОДОПРОВОД	10.1.1942	72223	гр. Батановци		водпрровод вътрешен	ОТ235 - ОТ2370	ЕТЕРНИТ	150	м.л.	10				
415	10	204	4516	ВОДОПРОВОД	10.1.1942	72223	гр. Батановци		водпрровод вътрешен	ОТ239 - ОТ241	ЕТЕРНИТ	510	м.л.	12,5			717,35	
416	10	204	4516	ВОДОПРОВОД	10.1.1942	72223	гр. Батановци		водпрровод вътрешен	ОТ242 - ОТ2430	ЕТЕРНИТ	310	м.л.	12,5				
417	10	204	4516	ВОДОПРОВОД	10.1.1942	72223	гр. Батановци		водпрровод вътрешен	ОТ116 - ОТ113	ЕТЕРНИТ	240	м.л.	12,5				
418	10	204	4516	ВОДОПРОВОД	10.1.1942	72223	гр. Батановци		водпрровод вътрешен	ОТ85-ОТ83	ЕТЕРНИТ	190	м.л.	12,5				
419	10	204	4516	ВОДОПРОВОД	10.1.1942	72223	гр. Батановци		водпрровод вътрешен	ОТ102-ОТ47	ЕТЕРНИТ	230	м.л.	12,5				
420	10	204	4517	ВОДОПРОВОД	10.1.1942	72223	гр. Батановци		водпрровод вътрешен	ОТ99-ОТ93	ЕТЕРНИТ	300	м.л.	8			16 112,24	
421	10	204	4517	ВОДОПРОВОД	10.1.1942	72223	гр. Батановци		водпрровод вътрешен	ОТ106-ОТ87	ЕТЕРНИТ	250	м.л.	8				
422	10	204	4517	ВОДОПРОВОД	10.1.1942	72223	гр. Батановци		водпрровод вътрешен	ОТ110-ОТ93	ЕТЕРНИТ	300	м.л.	6				
423	10	204	4517	ВОДОПРОВОД	10.1.1942	72223	гр. Батановци		водпрровод вътрешен	ОТ107-ОТ42	ЕТЕРНИТ	200	м.л.	8				

№ по ред	№ на район	Бал. с/ка	Имя №	Описание на актива	Дата на въвеждане	Код на населено място	Местоположение на актива (адрес)	Обслужка (заведено)	Вид на съоръжението (актив)	От...до...	Технически параметри на актива			Документ за собственост (№/дата)	Балансова с/сг (мл.)		Забележка	
											Вид материал	Площ	Куб.м		Диаметър /см/	ПДС съгл. чл. 13 и чл. 15		ПОС съгл. чл. 19
												Дължина м/м.						
1	2	3	4	5	6	7	8	9	10	11	12	13	14	15	16	17	18	19
424	10	204	4517	ВОДОПРОВОД	10.1.1942	72223	гр. Батановци	гр. Батановци	водопровод вътрешен	ОТ49-ОТ37	ЕТЕРНИТ	150	м.л.	8				
425	10	204	4517	ВОДОПРОВОД	10.1.1942	72223	гр. Батановци	гр. Батановци	водопровод вътрешен	ОТ79-ОТ87	ЕТЕРНИТ	110	м.л.	8				
426	10	204	4518	ВОДОПРОВОД	10.1.1942	72223	гр. Батановци	гр. Батановци	водопровод вътрешен	ОТ50-ОТ41	ЕТЕРНИТ	390	м.л.	15			201,40	
427	10	204	4519	ВОДОПРОВОД	10.1.1942	72223	гр. Батановци	гр. Батановци	водопровод вътрешен	ОТ39-ОТ14	ЕТЕРНИТ	140	м.л.	15			220,58	
428	10	204	4519	ВОДОПРОВОД	10.1.1942	72223	гр. Батановци	гр. Батановци	водопровод вътрешен	ОТ114-ОТ105	ЕТЕРНИТ	288	м.л.	15				
429	5	204	4522	ВОДОПРОВОД	28.11.2003	55871	гр.Перник	гр.Перник	водопровод вътрешен	ОТ 97-ОТ153	ПОЛИИЗОВАН	70	м.л.	1,9			755,22	
430	5	204	4524	РЕЗЕРВОАР	10.1.1943	55871	гр.Перник	гр.Перник	резервоар	ОТ436 - ОТ491	СТ. БЕТОНОН	800	куб.м				19 698,35	
431	5	204	4525	ВОДОПРОВОД	10.1.1945	55871	гр.Перник, кв. "Изток"	гр.Перник, кв. "Изток"	водопровод вътрешен	ОТ173 - ОТ171	ЕТЕРНИТ	1000	м.л.	8			1 181,16	
432	5	204	4525	ВОДОПРОВОД	10.1.1945	55871	гр.Перник, кв. "Изток"	гр.Перник, кв. "Изток"	водопровод вътрешен	ОТ186 - ОТ188	ЕТЕРНИТ	560	м.л.	8				
433	5	204	4525	ВОДОПРОВОД	10.1.1945	55871	гр.Перник, кв. "Изток"	гр.Перник, кв. "Изток"	водопровод вътрешен	ОТ7107 - ОТ32	ЕТЕРНИТ	120	м.л.	8				
434	5	204	4525	ВОДОПРОВОД	10.1.1945	55871	гр.Перник, кв. "Изток"	гр.Перник, кв. "Изток"	водопровод вътрешен	ОТ290-ОТ300	ЕТЕРНИТ	115	м.л.	8				
435	5	204	4525	ВОДОПРОВОД	10.1.1945	55871	гр.Перник, кв. "Изток"	гр.Перник, кв. "Изток"	водопровод вътрешен	ОТ334-ОТ322	ЕТЕРНИТ	330	м.л.	8				
436	5	204	4525	ВОДОПРОВОД	10.1.1945	55871	гр.Перник, кв. "Изток"	гр.Перник, кв. "Изток"	водопровод вътрешен	ОТ305-ОТ287	ЕТЕРНИТ	270	м.л.	8				
437	5	204	4525	ВОДОПРОВОД	10.1.1945	55871	гр.Перник, кв. "Тева"	гр.Перник, кв. "Тева"	водопровод вътрешен	ОТ450-ОТ471	ЕТЕРНИТ	350	м.л.	8				
438	5	204	4525	ВОДОПРОВОД	10.1.1945	55871	гр.Перник, кв. "Драгановец"	гр.Перник, кв. "Драгановец"	водопровод вътрешен	ОТ429-ОТ2601	ЕТЕРНИТ	505	м.л.	8				
439	5	204	4528	ВОДОПРОВОД	10.1.1947	55871	гр.Перник, кв. "Калмас"	гр.Перник, кв. "Калмас"	водопровод вътрешен	ОТ279-ОТ271	ЕТЕРНИТ	800	м.л.	8			350,51	
440	5	204	4530	ВОДОПРОВОД	10.1.1948	55871	гр.Перник, кв. "Могилче"	гр.Перник, кв. "Могилче"	водопровод вътрешен	ОТ474-ОТ488	ЧУГУН	590	м.л.	10			261,82	
441	5	204	4532	ВОДОПРОВОД	10.1.1948	55871	гр.Перник, кв. "Бела вода"	гр.Перник, кв. "Бела вода"	водопровод вътрешен	ОТ485-ОТ467	СТОМАНЕН	1653	м.л.	5			183,99	
442	5	204	4533	ВОДОПРОВОД	28.11.2003	55871	гр.Перник	гр.Перник	водопровод вътрешен	ОТ475-ОТ529	ПОЦ.2"	65	м.л.	5			705,09	
443	10	204	4553	ВОДОПРОВОД	10.1.1950	55871	гр.Перник, кв. "Ралица"	гр.Перник, кв. "Ралица"	водопровод вътрешен		ЧУГУН	910	м.л.	10			508,82	
444	10	204	4554	ВОДОПРОВОД	10.1.1950	55871	гр.Перник, кв. "Варош"	гр.Перник, кв. "Варош"	водопровод вътрешен		ЧУГУН	250	м.л.	7			167,31	
445	10	204	4554	ВОДОПРОВОД	10.1.1950	55871	гр.Перник, кв. "Варош"	гр.Перник, кв. "Варош"	водопровод вътрешен		ЧУГУН	200	м.л.	7				
446	10	204	4555	ВОДОПРОВОД	10.1.1950	55871	гр.Перник	гр.Перник	водопровод вътрешен		ЧУГУН	690	м.л.	10			385,77	
447	5	204	4557	ВОДОПРОВОД	10.1.1951	55871	гр.Перник	гр.Перник	водопровод вътрешен	ОТ436 - ОТ515	ЧУГУН	810	м.л.	7			278,56	
448	5	204	4570	ВОДОПРОВОД	10.1.1954	55871	гр.Перник, кв. "Калмас"	гр.Перник, кв. "Калмас"	водопровод вътрешен	ОТ1202 - ОТ20201	ЕТЕРНИТ	600	м.л.	10			97,76	
449	5	204	4570	ВОДОПРОВОД	10.1.1954	55871	гр.Перник, кв. "Калмас"	гр.Перник, кв. "Калмас"	водопровод вътрешен	ОТ383 - ОТ434	ЕТЕРНИТ	240	м.л.	10				
450	5	204	4570	ВОДОПРОВОД	10.1.1954	55871	гр.Перник, кв. "Могилче"	гр.Перник, кв. "Могилче"	водопровод вътрешен	ОТ43 - ОТ2	ЕТЕРНИТ	200	м.л.	10				
451	5	204	4570	ВОДОПРОВОД	10.1.1954	55871	гр.Перник, кв. "Могилче"	гр.Перник, кв. "Могилче"	водопровод вътрешен	ОТ37 - ОТ43	ЕТЕРНИТ	120	м.л.	10				
452	5	204	4570	ВОДОПРОВОД	10.1.1954	55871	гр.Перник, кв. "Могилче"	гр.Перник, кв. "Могилче"	водопровод вътрешен	ОТ 97-ОТ522	ЕТЕРНИТ	210	м.л.	10				
453	10	204	4576	ВОДОПРОВОД	31.12.2003	04618	с.Богданов дол	с.Богданов дол	водопровод вътрешен	ОТ 77-ОТ240	ЕТЕРНИТ	872	м.л.	8			0,00	
454	15	204	4577	ВОДОПРОВОД	10.1.1954	11209	с.Вискир	с.Вискир	водопровод вътрешен	ОТ65 - ОТ95	ЕТЕРНИТ	2064	м.л.	6			112,89	
455	15	204	4578	ВОДОПРОВОД	10.1.1955	55871	гр.Перник	гр.Перник	водопровод външен	ОТ80 - ОТ82	ЕТЕРНИТ	640	м.л.	20			284,48	
456	15	204	4578	ВОДОПРОВОД	10.1.1947	55871	гр.Перник, кв. "Изток"	гр.Перник, кв. "Изток"	водопровод вътрешен	ОТ522-ОТ211	ЕТЕРНИТ	615	м.л.	20				

Община Перник

№ по ред	№ на район	Бал. с/кв	Имя №	Описание на актива	Дата на въвеждане	Код на населено място	Местоположение на актива (адрес)	Обслужва (заведено)	Вид на съоръжението (актив)	От...до...	Технически параметри на актива				Документ за собственост (№/дата)	Балансова с/с (лв.)		Забележка
											Вид материал	Площ		Диаметър /см/		ПДС съгл. чл. 13 и чл. 15	ПОС съгл. чл. 19	
												Дължина	кв.м					
1	2	3	4	5	6	7	8	9	10	11	12	13	14	15	16	17	18	19
457	15	204	4578	ВОДОПРОВОД	10.1.1955	55871	гр.Перник, кв. "Клепаго"	гр.Перник, кв. "Клепаго"	водопровод вътрешен	ОТ98-ОТ106	ЕТЕРНИТ	825	м.л.	20				
458	15	204	4578	ВОДОПРОВОД	10.1.1955	55871	гр.Перник, кв. "Мориличе"	гр.Перник, кв. "Мориличе"	водопровод вътрешен	ОТ54-ОТ73	ЕТЕРНИТ	339	м.л.	20				
459	15	204	4579	ВОДОПРОВОД	10.1.1955	55871	гр.Перник, кв. "Мориличе"	гр.Перник, кв. "Мориличе"	водопровод вътрешен	ОТ75-ОТ521	ЕТЕРНИТ	630	м.л.	25			284,50	
460	15	204	4579	ВОДОПРОВОД	10.1.1955	55871	гр. Перник	гр. Перник	водопровод вътрешен	ОТ60-ОТ28	ЕТЕРНИТ	170	м.л.	25				
461	15	204	4579	ВОДОПРОВОД	10.1.1955	55871	гр. Перник	гр. Перник	водопровод вътрешен	ОТ77-ОТ5563	ЕТЕРНИТ	210	м.л.	25				
462	15	204	4579	ВОДОПРОВОД	10.1.1955	55871	гр. Перник	гр. Перник	водопровод вътрешен	ОТ522-ОТ10528	ЕТЕРНИТ	920	м.л.	25				
463	15	204	4580	ВОДОПРОВОД	10.1.1955	55871	гр. Перник	гр. Перник	водопровод вътрешен	ОТ545-ОТ529	ЧУЛУН	190	м.л.	7			276,38	
464	15	204	4580	ВОДОПРОВОД	10.1.1955	55871	гр. Перник	гр. Перник	водопровод вътрешен	ОТ528-ОТ10528	ЧУЛУН	500	м.л.	7				
465	15	204	4581	ВОДОПРОВОД	10.1.1956	55871	гр.Перник, кв. "Изток"	гр.Перник, кв. "Изток"	водопровод вътрешен	ОТ103-ОТ48	ЕТЕРНИТ	750	м.л.	8			255,23	
466	15	204	4581	ВОДОПРОВОД	10.1.1956	55871	гр.Перник, кв. "Изток"	гр.Перник, кв. "Изток"	водопровод вътрешен	ОТ559-ОТ27	ЕТЕРНИТ	170	м.л.	8				
467	15	204	4581	ВОДОПРОВОД	10.1.1956	55871	гр.Перник, кв. "Изток"	гр.Перник, кв. "Изток"	водопровод вътрешен	ОТ104-ОТ558	ЕТЕРНИТ	115	м.л.	8				
468	15	204	4581	ВОДОПРОВОД	10.1.1956	55871	гр.Перник, кв. "Изток"	гр.Перник, кв. "Изток"	водопровод вътрешен	ОТ722-ОТ226	ЕТЕРНИТ	115	м.л.	8				
469	15	204	4581	ВОДОПРОВОД	10.1.1956	55871	гр.Перник, кв. "Изток"	гр.Перник, кв. "Изток"	водопровод вътрешен	ОТ358-ОТ247	ЕТЕРНИТ	292	м.л.	8				
470	15	204	4581	ВОДОПРОВОД	10.1.1956	55871	гр.Перник, кв. "Изток"	гр.Перник, кв. "Изток"	водопровод вътрешен	ОТ9157-ОТ218	ЕТЕРНИТ	250	м.л.	8				
471	15	204	4581	ВОДОПРОВОД	10.1.1956	55871	гр.Перник, кв. "Изток"	гр.Перник, кв. "Изток"	водопровод вътрешен	ОТ159-ОТ553	ЕТЕРНИТ	175	м.л.	8				
472	15	204	4581	ВОДОПРОВОД	10.1.1956	55871	гр.Перник, кв. "Изток"	гр.Перник, кв. "Изток"	водопровод вътрешен	ОТ9037-ОТ214	ЕТЕРНИТ	105	м.л.	8				
473	15	204	4581	ВОДОПРОВОД	10.1.1956	55871	гр.Перник, кв. "Изток"	гр.Перник, кв. "Изток"	водопровод вътрешен	ОТ176-ОТ177	ЕТЕРНИТ	105	м.л.	8				
474	15	204	4581	ВОДОПРОВОД	10.1.1956	55871	гр.Перник, кв. "Изток"	гр.Перник, кв. "Изток"	водопровод вътрешен	ОТ224-ОТ9181	ЕТЕРНИТ	100	м.л.	8				
475	15	204	4581	ВОДОПРОВОД	10.1.1956	55871	гр.Перник, кв. "Изток"	гр.Перник, кв. "Изток"	водопровод вътрешен	ОТ178-ОТ853	ЕТЕРНИТ	100	м.л.	8				
476	15	204	4581	ВОДОПРОВОД	10.1.1956	55871	гр.Перник, кв. "Изток"	гр.Перник, кв. "Изток"	водопровод вътрешен	ОТ822-ОТ216	ЕТЕРНИТ	170	м.л.	8				
477	15	204	4581	ВОДОПРОВОД	10.1.1956	55871	гр.Перник, кв. "Изток"	гр.Перник, кв. "Изток"	водопровод вътрешен	ОТ179-ОТ215	ЕТЕРНИТ	133	м.л.	8				
478	15	204	4581	ВОДОПРОВОД	10.1.1956	55871	гр.Перник, кв. "Изток"	гр.Перник, кв. "Изток"	водопровод вътрешен	ОТ28-ОТ499	ЕТЕРНИТ	80	м.л.	8				
479	15	204	4581	ВОДОПРОВОД	10.1.1956	55871	гр.Перник, кв. "Изток"	гр.Перник, кв. "Изток"	водопровод вътрешен	ОТ21607 - ОТ70	ЕТЕРНИТ	90	м.л.	8				
480	15	204	4582	ВОДОПРОВОД	10.1.1956	55871	гр.Перник, кв. "Байкушева махаля"	гр.Перник, кв. "Байкушева махаля"	водопровод вътрешен	ОТ74 - ОТ6010	ЕТЕРНИТ	910	м.л.	10			283,11	
481	15	204	4582	ВОДОПРОВОД	10.1.1956	55871	гр.Перник, кв. "Байкушева махаля"	гр.Перник, кв. "Байкушева махаля"	водопровод вътрешен	ОТ422 - ОТ434	ЕТЕРНИТ	700	м.л.	10				
482	15	204	4582	ВОДОПРОВОД	10.1.1956	55871	гр.Перник, кв. "Байкушева махаля"	гр.Перник, кв. "Байкушева махаля"	водопровод вътрешен	ОТ202 - ОТ9202	ЕТЕРНИТ	700	м.л.	10				
483	15	204	4582	ВОДОПРОВОД	10.1.1956	55871	гр.Перник, кв. "Байкушева махаля"	гр.Перник, кв. "Байкушева махаля"	водопровод вътрешен	ОТ222-ОТ55	ЕТЕРНИТ	325	м.л.	10				
484	5	204	4586	ВОДОПРОВОД	10.1.1956	55871	гр.Перник, кв. "Байкушева махаля"	гр.Перник, кв. "Байкушева махаля"	ВОДОПРОВОД	ОТ758-ОТ123	ПОЦИКНОВАН	480	м.л.	5			92,01	
485	5	204	4589	ВОДОПРОВОД	28.11.2003	55871	гр.Перник, кв. "Байкушева махаля"	гр.Перник, кв. "Байкушева махаля"	ВОДОПРОВОД	ОТ153-ОТ226	ПОЦИКНОВАН	70	м.л.	5			765,23	
486	5	204	4594	ВОДОПРОВОД	10.1.1957	55871	гр.Перник, кв. "Изток"	гр.Перник, кв. "Изток"	водопровод вътрешен	ОТ226-ОТ213	ЕТЕРНИТ	175	м.л.	15			22 517,53	
487	5	204	4594	ВОДОПРОВОД	10.1.1957	55871	гр.Перник, кв. "Клепаго"	гр.Перник, кв. "Клепаго"	водопровод вътрешен	ОТ450-ОТ484	ЕТЕРНИТ	875	м.л.	15				
488	5	204	4595	ВОДОПРОВОД	10.1.1957	55871	гр.Перник, кв. "Теза"	гр.Перник, кв. "Теза"	водопровод вътрешен	ОТ965-ОТ1059	ЕТЕРНИТ	350	м.л.	8			20 910,86	
489	5	204	4595	ВОДОПРОВОД	10.1.1959	55871	гр.Перник, кв. "Ив. Пацов"	гр.Перник, кв. "Ив. Пацов"	водопровод вътрешен	ОТ932-ОТ11780	ЕТЕРНИТ	120	м.л.	8				

№ по ред	№ на район	Бал. с/ка	Имя №	Описание на актива	Дата на въвеждане	Код на населено място	Местоположение на актива (адрес)	Обслужва (завеждо)	Вид на съоръжение (актив)	От...до...	Технически параметри на актива				Документ за собственост (№/дата)	Бюджерна с/сг (№.)		Забележка
											Вид материал	Площ	Кам	Диаметър /см/		ПДС съгл. чл. 13 и чл. 15	ПОС съгл. чл. 19	
1	2	3	4	5	6	7	8	9	10	11	12	13	14	15	16	17	18	19
490	5	204	4595	ВОДОПРОВОД	10.1.1959	55871	гр.Перник, кв. "Ив. Пауов"	гр.Перник, кв. "Ив. Пауов"	водопровод вътрешен	г.142-г.182	ЕТЕРНИТ	150	м.л.	8				
491	5	204	4595	ВОДОПРОВОД	10.1.1959	55871	гр.Перник, кв. "Ив. Пауов"	гр.Перник, кв. "Ив. Пауов"	водопровод вътрешен	г.125-г.80	ЕТЕРНИТ	80	м.л.	8				
492	5	204	4595	ВОДОПРОВОД	10.1.1959	55871	гр.Перник, кв. "Ив. Пауов"	гр.Перник, кв. "Ив. Пауов"	водопровод вътрешен	ОГ303-ОГ243	ЕТЕРНИТ	250	м.л.	8				
493	5	204	4595	ВОДОПРОВОД	10.1.1959	55871	гр.Перник, кв. "Ив. Пауов"	гр.Перник, кв. "Ив. Пауов"	водопровод вътрешен	ОГ41-ОГ39	ЕТЕРНИТ	540	м.л.	8				
494	5	204	4595	ВОДОПРОВОД	10.1.1957	55871	гр.Перник, кв. "Баймушева махала"	гр.Перник, кв. "Баймушева махала"	водопровод вътрешен	ОГ448-ОГ260	ЕТЕРНИТ	150	м.л.	8				
495	5	204	4595	ВОДОПРОВОД	10.1.1957	55871	гр.Перник, кв. "Баймушева махала"	гр.Перник, кв. "Баймушева махала"	водопровод вътрешен	ОГ8168-ОГ9034	ЕТЕРНИТ	150	м.л.	8				
496	5	204	4595	ВОДОПРОВОД	10.1.1957	55871	гр.Перник, кв. "Баймушева махала"	гр.Перник, кв. "Баймушева махала"	водопровод вътрешен	ОГ805-ОГ842	ЕТЕРНИТ	150	м.л.	8				
497	5	204	4595	ВОДОПРОВОД	10.1.1957	55871	кв. "Клепало"	кв. "Клепало"	водопровод вътрешен		ЕТЕРНИТ	190	м.л.	8				
498	5	204	4595	ВОДОПРОВОД	10.1.1957	55871	кв. "Клепало"	кв. "Клепало"	водопровод вътрешен		ЕТЕРНИТ	140	м.л.	8				
499	5	204	4595	ВОДОПРОВОД	10.1.1957	55871	гр.Перник, кв. "Клепало"	гр.Перник, кв. "Клепало"	водопровод вътрешен	г.247-г.206	ЕТЕРНИТ	150	м.л.	8				
500	5	204	4595	ВОДОПРОВОД	10.1.1957	55871	гр.Перник, кв. "Клепало"	гр.Перник, кв. "Клепало"	водопровод вътрешен	г.253-г.266	ЕТЕРНИТ	160	м.л.	8				
501	5	204	4595	ВОДОПРОВОД	10.1.1957	55871	гр.Перник, кв. "Клепало"	гр.Перник, кв. "Клепало"	водопровод вътрешен	г.225-г.96	ЕТЕРНИТ	180	м.л.	8				
502	5	204	4595	ВОДОПРОВОД	10.1.1957	55871	гр.Перник, кв. "Клепало"	гр.Перник, кв. "Клепало"	водопровод вътрешен	г.96-г.134	ЕТЕРНИТ	165	м.л.	8				
503	5	204	4595	ВОДОПРОВОД	10.1.1957	55871	гр.Перник, кв. "Клепало"	гр.Перник, кв. "Клепало"	водопровод вътрешен	г.134-г.163	ЕТЕРНИТ	85	м.л.	8				
504	5	204	4595	ВОДОПРОВОД	10.1.1957	55871	гр.Перник, кв. "Клепало"	гр.Перник, кв. "Клепало"	водопровод вътрешен	г.99-г.51	ЕТЕРНИТ	200	м.л.	8				
505	5	204	4595	ВОДОПРОВОД	10.1.1957	55871	гр.Перник, кв. "Клепало"	гр.Перник, кв. "Клепало"	водопровод вътрешен	г.96-г.80	ЕТЕРНИТ	190	м.л.	8				
506	5	204	4595	ВОДОПРОВОД	10.1.1957	55871	гр.Перник, кв. "Клепало"	гр.Перник, кв. "Клепало"	водопровод вътрешен		ЕТЕРНИТ	140	м.л.	8				
507	5	204	4595	ВОДОПРОВОД	10.1.1957	55871	гр.Перник, кв. "Клепало"	гр.Перник, кв. "Клепало"	водопровод вътрешен		ЕТЕРНИТ	110	м.л.	8				
508	5	204	4595	ВОДОПРОВОД	10.1.1957	55871	гр.Перник, кв. "Клепало"	гр.Перник, кв. "Клепало"	водопровод вътрешен	г.251-г.245	ЕТЕРНИТ	103	м.л.	8				
509	5	204	4598	ВОДОПРОВОД	10.1.1958	55871	гр.Перник, кв. "Итток"	гр.Перник, кв. "Итток"	водопровод вътрешен	г.241-г.247	ЕТЕРНИТ	111	м.л.	8		189,30		
510	5	204	4598	ВОДОПРОВОД	10.1.1958	55871	гр.Перник, кв. "Итток"	гр.Перник, кв. "Итток"	водопровод вътрешен	г.208-г.205	ЕТЕРНИТ	120	м.л.	8				
511	5	204	4598	ВОДОПРОВОД	10.1.1958	55871	гр.Перник, кв. "Итток"	гр.Перник, кв. "Итток"	водопровод вътрешен	г.225-г.207	ЕТЕРНИТ	122	м.л.	8				
512	5	204	4598	ВОДОПРОВОД	10.1.1958	55871	гр.Перник, кв. "Итток"	гр.Перник, кв. "Итток"	водопровод вътрешен	г.257-г.242	ЕТЕРНИТ	160	м.л.	8				
513	5	204	4598	ВОДОПРОВОД	10.1.1958	55871	гр.Перник, кв. "Итток"	гр.Перник, кв. "Итток"	водопровод вътрешен	г.80-г.77	ЕТЕРНИТ	346	м.л.	8				
514	5	204	4598	ВОДОПРОВОД	10.1.1958	55871	гр.Перник, кв. "Итток"	гр.Перник, кв. "Итток"	водопровод вътрешен	г.59-г.2	ЕТЕРНИТ	65	м.л.	8				
515	5	204	4598	ВОДОПРОВОД	10.1.1958	55871	гр.Перник, кв. "Итток"	гр.Перник, кв. "Итток"	водопровод вътрешен	г.45-г.60	ЕТЕРНИТ	140	м.л.	8				
516	5	204	4598	ВОДОПРОВОД	10.1.1958	55871	гр.Перник, кв. "Итток"	гр.Перник, кв. "Итток"	водопровод вътрешен	г.45-г.66	ЕТЕРНИТ	111	м.л.	8				
517	5	204	4598	ВОДОПРОВОД	10.1.1958	55871	гр.Перник, кв. "Итток"	гр.Перник, кв. "Итток"	водопровод вътрешен	г.180-г.160	ЕТЕРНИТ	120	м.л.	8				
518	5	204	4598	ВОДОПРОВОД	10.1.1958	55871	гр.Перник, кв. "Итток"	гр.Перник, кв. "Итток"	водопровод вътрешен	г.126-г.140	ЕТЕРНИТ	115	м.л.	8				
519	5	204	4598	ВОДОПРОВОД	10.1.1958	55871	гр.Перник, кв. "Итток"	гр.Перник, кв. "Итток"	водопровод вътрешен	г.126-г.78	ЕТЕРНИТ	105	м.л.	8				
520	5	204	4598	ВОДОПРОВОД	10.1.1958	55871	гр.Перник, кв. "Итток"	гр.Перник, кв. "Итток"	водопровод вътрешен	г.59-г.160	ЕТЕРНИТ	95	м.л.	8				
521	5	204	4598	ВОДОПРОВОД	10.1.1958	55871	гр.Перник, кв. "Итток"	гр.Перник, кв. "Итток"	водопровод вътрешен	г.49-г.394	ЕТЕРНИТ	95	м.л.	8				
522	5	204	4598	ВОДОПРОВОД	10.1.1958	55871	гр.Перник, кв. "Итток"	гр.Перник, кв. "Итток"	водопровод вътрешен		ЕТЕРНИТ	105	м.л.	8				

№ по ред	№ на район	Бил. с/ка	Им. №	Описание на вквива	Дата на въвеждане	Код на населяно място	Местоположение на вквива (адрес)	Обслужва (заведено)	Вид на съоръжението (вквива)	От.....до.....	Технически параметри на вквива				Документ за собственост (№/дата)	Балансова с/с (лв.)			Забележка
											Вид материал	Площ		Диаметър /см/		ПДС, счл. чл. 13 и чл. 15	ПДС, счл. чл. 19		
												Дължина	кв.м						
1	2	3	4	5	6	7	8	9	10	11	12	13	14	15	16	17	18	19	
523	5	204	4598	ВОДОПРОВОД	10.1.1958	55871	гр.Перник, кв. "Ив. Гашов"	гр.Перник, кв. "Ив. Гашов"	водопровод вътрешен		ЕТЕРНИТ	90	м.л.	8					
524	5	204	4599	ВОДОПРОВОД	10.1.1958	55871	гр.Перник, кв. "Калмас"	гр.Перник, кв. "Калмас"	водопровод вътрешен	ОТ531-ОТ489	ЕТЕРНИТ	80	м.л.	8			417.39		
525	5	204	4599	ВОДОПРОВОД	10.1.1958	55871	гр.Перник, кв. "Калмас"	гр.Перник, кв. "Калмас"	водопровод вътрешен	ОТ528-ОТ487	ЕТЕРНИТ	750	м.л.	8					
526	5	204	4599	ВОДОПРОВОД	10.1.1958	55871	гр.Перник, кв. "Калмас"	гр.Перник, кв. "Калмас"	водопровод вътрешен	ОТ526-ОТ524	ЕТЕРНИТ	400	м.л.	8					
527	5	204	4599	ВОДОПРОВОД	10.1.1958	55871	гр.Перник, кв. "Калмас"	гр.Перник, кв. "Калмас"	водопровод вътрешен	ОТ455-ОТ454	ЕТЕРНИТ	300	м.л.	8					
528	5	204	4599	ВОДОПРОВОД	10.1.1958	55871	гр.Перник, кв. "Калмас"	гр.Перник, кв. "Калмас"	водопровод вътрешен	ОТ35-ОТ41	ЕТЕРНИТ	250	м.л.	8					
529	5	204	4599	ВОДОПРОВОД	10.1.1958	55871	гр.Перник, кв. "Калмас"	гр.Перник, кв. "Калмас"	водопровод вътрешен	ОТ412-ОТ211	ЕТЕРНИТ	470	м.л.	8					
530	5	204	4599	ВОДОПРОВОД	10.1.1958	55871	гр.Перник, кв. "Калмас"	гр.Перник, кв. "Калмас"	водопровод вътрешен	ОТ535-ОТ536	ЕТЕРНИТ	450	м.л.	8					
531	5	204	4599	ВОДОПРОВОД	10.1.1958	55871	гр.Перник, кв. "Калмас"	гр.Перник, кв. "Калмас"	водопровод вътрешен	ОТ547-ОТ542	ЕТЕРНИТ	220	м.л.	8					
532	5	204	4599	ВОДОПРОВОД	10.1.1958	55871	гр.Перник, кв. "Калмас"	гр.Перник, кв. "Калмас"	водопровод вътрешен	ОТ594-ОТ424	ЕТЕРНИТ	130	м.л.	8					
533	5	204	4599	ВОДОПРОВОД	10.1.1958	55871	гр.Перник, кв. "Калмас"	гр.Перник, кв. "Калмас"	водопровод вътрешен	ОТ543-ОТ540	ЕТЕРНИТ	230	м.л.	8					
534	5	204	4599	ВОДОПРОВОД	10.1.1958	55871	гр.Перник, кв. "Могилче"	гр.Перник, кв. "Могилче"	водопровод вътрешен	ОТ538-ОТ541	ЕТЕРНИТ	400	м.л.	8					
535	5	204	4599	ВОДОПРОВОД	10.1.1958	55871	гр.Перник, кв. "Могилче"	гр.Перник, кв. "Могилче"	водопровод вътрешен	ОТ82 - ОТ63	ЕТЕРНИТ	500	м.л.	8					
536	5	204	4600	ВОДОПРОВОД	10.1.1958	55871	гр.Перник, кв. "Исток"	гр.Перник, кв. "Исток"	водопровод вътрешен		ЕТЕРНИТ	623	м.л.	10			32 747,66		
537	5	204	4600	ВОДОПРОВОД	10.1.1958	55871	гр.Перник, кв. "Исток"	гр.Перник, кв. "Исток"	водопровод вътрешен	ОТ2015 - ОТ82	ЕТЕРНИТ	200	м.л.	10					
538	5	204	4600	ВОДОПРОВОД	10.1.1958	55871	гр.Перник, кв. "Исток"	гр.Перник, кв. "Исток"	водопровод вътрешен	2/682-ОТ287	ЕТЕРНИТ	150	м.л.	10					
539	5	204	4600	ВОДОПРОВОД	10.1.1958	55871	гр.Перник, кв. "Ив. Гашов"	гр.Перник, кв. "Ив. Гашов"	водопровод вътрешен	ОТ378 - ОТ381	ЕТЕРНИТ	477	м.л.	10					
540	5	204	4602	ВОДОПРОВОД	10.1.1958	55871	гр.Перник, кв. "Радица"	гр.Перник, кв. "Радица"	водопровод вътрешен	ОТ6103 - ОТ9194	ЕТЕРНИТ	260	м.л.	10			160,59		
541	5	204	4602	ВОДОПРОВОД	10.1.1958	55871	гр.Перник, кв. "Радица"	гр.Перник, кв. "Радица"	водопровод вътрешен	ОТ408-ОТ410	ЕТЕРНИТ	970	м.л.	10					
542	5	204	4602	ВОДОПРОВОД	10.1.1958	55871	гр.Перник, кв. "Варош"	гр.Перник, кв. "Варош"	водопровод вътрешен	ОТ261-ОТ1200	ЕТЕРНИТ	140	м.л.	10					
543	5	204	4605	ВОДОПРОВОД	10.1.1958	55871	гр.Перник, кв. "Варош"	гр.Перник, кв. "Варош"	водопровод вътрешен	ОТ7107 - ОТ1	ЕТЕРНИТ	320	м.л.	10			111,13		
544	5	204	4605	ВОДОПРОВОД	10.1.1958	55871	гр.Перник, кв. "Варош"	гр.Перник, кв. "Варош"	водопровод вътрешен	ОТ201-ОТ199	ЕТЕРНИТ	330	м.л.	10					
545	5	204	4605	ВОДОПРОВОД	10.1.1958	55871	гр.Перник, кв. "Варош"	гр.Перник, кв. "Варош"	водопровод вътрешен	ОТ9248-ОТ196	ЕТЕРНИТ	300	м.л.	10					
546	5	204	4606	ВОДОПРОВОД	28.11.2003	55871	гр.Перник	гр.Перник	водопровод вътрешен	ОТ580-ОТ461	ПОЛИКОНОВАН	60	м.л.	0,15			650,02		
547	5	204	4615	ВОДОПРОВОД	10.1.1959	55871	гр.Перник, кв. "Исток"	гр.Перник, кв. "Исток"	водопровод вътрешен	ОТ287-ОТ286	ЕТЕРНИТ	398	м.л.	12,5			343,96		
548	5	204	4615	ВОДОПРОВОД	10.1.1959	55871	гр.Перник, кв. "Исток"	гр.Перник, кв. "Исток"	водопровод вътрешен		ЕТЕРНИТ	70	м.л.	12,5					
549	5	204	4615	ВОДОПРОВОД	10.1.1959	55871	гр.Перник, кв. "Исток"	гр.Перник, кв. "Исток"	водопровод вътрешен		ЕТЕРНИТ	335	м.л.	12,5					
550	5	204	4615	ВОДОПРОВОД	10.1.1959	55871	гр.Перник, кв. "Кюпелано"	гр.Перник, кв. "Кюпелано"	водопровод вътрешен		ЕТЕРНИТ	365	м.л.	12,5					
551	5	204	4615	ВОДОПРОВОД	10.1.1959	55871	гр.Перник, кв. "Кюпелано"	гр.Перник, кв. "Кюпелано"	водопровод вътрешен		ЕТЕРНИТ	1182	м.л.	12,5					
552	5	204	4616	ВОДОПРОВОД	10.1.1959	55871	гр.Перник, кв. "Могилче"	гр.Перник, кв. "Могилче"	водопровод вътрешен		ЕТЕРНИТ	420	м.л.	8			165,89		
553	5	204	4616	ВОДОПРОВОД	10.1.1959	55871	гр.Перник, кв. "Могилче"	гр.Перник, кв. "Могилче"	водопровод вътрешен		ЕТЕРНИТ	840	м.л.	8					
554	5	204	4618	ВОДОПРОВОД	10.1.1959	55871	гр.Перник, кв. "Могилче"	гр.Перник, кв. "Могилче"	водопровод вътрешен		ЕТЕРНИТ	950	м.л.	8			125,43		
555	5	204	4619	ВОДОПРОВОД	10.1.1959	55871	гр.Перник, кв. "Могилче"	гр.Перник, кв. "Могилче"	водопровод вътрешен		ЕТЕРНИТ	140	м.л.	8			668,66		

№ по ред	№ на район	Бал. с/м	Ивл.№	Описание на актива	Дата на въвеждане	Код на изследено място	Местоположение на актива (адрес)	Обслужка (заведено)	Вид на съоръже-нието (актив)	От.....до.....	Технически параметри на актива				Документ за собственост (№/дата)	Балансова с/сг (лв.)		Забележка
											Вид материал	Площ		Диаметър /см/		ПДС съгл. чл. 13 и чл. 15	ПОС съгл. чл. 19	
												Дължина	кв.м					
1	2	3	4	5	6	7	8	9	10	11	12	13	14	15	16	17	18	19
556	5	204	4619	ВОДОПРОВОД	10.1.1959	55871	гр.Перник, кв. Могилнице	гр.Перник, кв. Могилнице	водопровод вътрешен	г.52-г.56	ЕТЕРНИТ	100	м.л.	8				
557	5	204	4619	ВОДОПРОВОД	10.1.1959	55871	гр.Перник, кв. Могилнице	гр.Перник, кв. Могилнице	водопровод вътрешен	г.86-г.84	ЕТЕРНИТ	100	м.л.	8				
558	5	204	4619	ВОДОПРОВОД	10.1.1959	55871	гр.Перник, кв. Могилнице	гр.Перник, кв. Могилнице	водопровод вътрешен	г.96-г.99	ЕТЕРНИТ	500	м.л.	8				
559	5	204	4619	ВОДОПРОВОД	10.1.1959	55871	гр.Перник, кв. Могилнице	гр.Перник, кв. Могилнице	водопровод вътрешен	г.113-г.112	ЕТЕРНИТ	130	м.л.	8				
560	5	204	4619	ВОДОПРОВОД	10.1.1959	55871	гр.Перник, кв. Могилнице	гр.Перник, кв. Могилнице	водопровод вътрешен	г.109-г.102	ЕТЕРНИТ	70	м.л.	8				
561	5	204	4619	ВОДОПРОВОД	10.1.1959	55871	гр.Перник, кв. Могилнице	гр.Перник, кв. Могилнице	водопровод вътрешен	г.99-г.102	ЕТЕРНИТ	310	м.л.	8				
562	5	204	4619	ВОДОПРОВОД	10.1.1959	55871	гр.Перник, кв. Могилнице	гр.Перник, кв. Могилнице	водопровод вътрешен	г.102-г.79	ЕТЕРНИТ	150	м.л.	8				
563	5	204	4619	ВОДОПРОВОД	10.1.1959	55871	гр.Перник, кв. Могилнице	гр.Перник, кв. Могилнице	водопровод вътрешен	г.97-г.104	ЕТЕРНИТ	90	м.л.	8				
564	5	204	4619	ВОДОПРОВОД	10.1.1959	55871	гр.Перник, кв. Могилнице	гр.Перник, кв. Могилнице	водопровод вътрешен	г.96-г.93	ЕТЕРНИТ	90	м.л.	8				
565	5	204	4619	ВОДОПРОВОД	10.1.1959	55871	гр.Перник, кв. Могилнице	гр.Перник, кв. Могилнице	водопровод вътрешен	г.102-г.91	ЕТЕРНИТ	210	м.л.	8				
566	5	204	4619	ВОДОПРОВОД	10.1.1959	55871	гр.Перник, кв. Могилнице	гр.Перник, кв. Могилнице	водопровод вътрешен	г.105-г.93	ЕТЕРНИТ	680	м.л.	8				
567	5	204	4619	ВОДОПРОВОД	10.1.1959	55871	гр.Перник, кв. Могилнице	гр.Перник, кв. Могилнице	водопровод вътрешен	г.102-г.128	ЕТЕРНИТ	810	м.л.	8				
568	5	204	4619	ВОДОПРОВОД	10.1.1959	55871	гр.Перник, кв. Могилнице	гр.Перник, кв. Могилнице	водопровод вътрешен	ОТ564-ОТ422	ЕТЕРНИТ	240	м.л.	8				
569	5	204	4619	ВОДОПРОВОД	10.1.1959	55871	гр.Перник, кв. Могилнице	гр.Перник, кв. Могилнице	водопровод вътрешен	ОТ389-ОТ421	ЕТЕРНИТ	330	м.л.	8				
570	5	204	4619	ВОДОПРОВОД	10.1.1959	55871	гр.Перник, кв. Могилнице	гр.Перник, кв. Могилнице	водопровод вътрешен	ОТ423-ОТ420	ЕТЕРНИТ	470	м.л.	8				
571	5	204	4619	ВОДОПРОВОД	10.1.1959	55871	гр.Перник, кв. Могилнице	гр.Перник, кв. Могилнице	водопровод вътрешен	ОТ594-ОТ607	ЕТЕРНИТ	80	м.л.	8				
572	5	204	4619	ВОДОПРОВОД	10.1.1959	55871	гр.Перник, кв. Могилнице	гр.Перник, кв. Могилнице	водопровод вътрешен	ОТ397-ОТ608	ЕТЕРНИТ	150	м.л.	8				
573	5	204	4619	ВОДОПРОВОД	10.1.1959	55871	гр.Перник, кв. Могилнице	гр.Перник, кв. Могилнице	водопровод вътрешен	ОТ606-ОТ561	ЕТЕРНИТ	140	м.л.	8				
574	5	204	4619	ВОДОПРОВОД	10.1.1959	55871	гр.Перник, кв. Могилнице	гр.Перник, кв. Могилнице	водопровод вътрешен	ОТ570-ОТ385	ЕТЕРНИТ	170	м.л.	8				
575	5	204	4619	ВОДОПРОВОД	10.1.1959	55871	гр.Перник, кв. Могилнице	гр.Перник, кв. Могилнице	водопровод вътрешен	ОТ559-ОТ335	ЕТЕРНИТ	120	м.л.	8				
576	5	204	4619	ВОДОПРОВОД	10.1.1959	55871	гр.Перник, кв. Могилнице	гр.Перник, кв. Могилнице	водопровод вътрешен	ОТ332-ОТ418	ЕТЕРНИТ	670	м.л.	8				
577	5	204	4620	ВОДОПРОВОД	10.1.1959	55871	гр.Перник, кв. "Изток"	гр.Перник, кв. "Изток"	водопровод вътрешен	ОТ392-ОТ395	ЕТЕРНИТ	1531	м.л.	10			504,18	
578	5	204	4620	ВОДОПРОВОД	10.1.1959	55871	гр.Перник, кв. "Изток"	гр.Перник, кв. "Изток"	водопровод вътрешен	ОТ333-ОТ393	ЕТЕРНИТ	1500	м.л.	10				
579	5	204	4620	ВОДОПРОВОД	10.1.1959	55871	гр.Перник, кв. "Изток"	гр.Перник, кв. "Изток"	водопровод вътрешен	ОТ312-ОТ399	ЕТЕРНИТ	390	м.л.	10				
580	5	204	4620	ВОДОПРОВОД	10.1.1959	55871	гр.Перник, кв. "Твърди ливади"	гр.Перник, кв. "Твърди ливади"	водопровод вътрешен	ОТ394-ОТ325	ЕТЕРНИТ	289	м.л.	10				
581	5	204	4621	ВОДОПРОВОД	10.1.1959	55871	гр.Перник, кв. "Бела вода"	гр.Перник, кв. "Бела вода"	водопровод вътрешен	ОТ133-ОТ314	ЕТЕРНИТ	830	м.л.	12,5			128,66	
582	5	204	4622	ВОДОПРОВОД	10.1.1959	55871	гр.Перник, кв. "Могилнице"	гр.Перник, кв. "Могилнице"	водопровод вътрешен	ОТ88 - ОТ56	ЕТЕРНИТ	420	м.л.	15			16 537,29	
583	5	204	4622	ВОДОПРОВОД	10.1.1959	55871	гр.Перник, кв. "Могилнице"	гр.Перник, кв. "Могилнице"	водопровод вътрешен	ОТ108 - ОТ138	ЕТЕРНИТ	300	м.л.	15				
584	5	204	4622	ВОДОПРОВОД	10.1.1959	55871	гр.Перник, кв. "Могилнице"	гр.Перник, кв. "Могилнице"	водопровод вътрешен	ОТ53 - ОТ201	ЕТЕРНИТ	380	м.л.	15				
585	5	204	4622	ВОДОПРОВОД	10.1.1959	55871	гр.Перник, кв. "Барои"	гр.Перник, кв. "Барои"	водопровод вътрешен	ОТ202 - ОТ2013	ЕТЕРНИТ	630	м.л.	15				
586	5	204	4622	ВОДОПРОВОД	10.1.1959	55871	гр.Перник	гр.Перник	водопровод вътрешен	ОТ151 - ОТ105	ЕТЕРНИТ	390	м.л.	15				
587	5	204	4623	ВОДОПРОВОД	10.1.1959	55871	гр.Перник	гр.Перник	водопровод вътрешен	ОТ77 - ОТ43	ЧУГУН	690	м.л.	7			358,71	
588	5	204	4624	ВОДОПРОВОД	10.1.1959	55871	гр.Перник	гр.Перник	водопровод вътрешен	3/1232-ОТ641	ЧУГУН	950	м.л.	10			740,55	

Община Перник

№ по ред	№ на район	Бал. с/ка	Иив. №	Описание на актива	Дата на възвждане	Код на населено място	Местоположение на актива (адрес)	Обслужва (заверено)	Вид на съоръже-нието (актив)	От.....до.....	Технически параметри на актива				Документ за собственост (№/дата)	Балансова с/сг (мл.)		Забележка
											Вид материал	Площ	Кв.м	Диаметър /см/		ПДС съгл. чл. 13 и чл. 15	ПДС съгл. чл. 19	
												Дължина	м.лн.					
1	2	3	4	5	6	7	8	9	10	11	12	13	14	15	16	17	18	19
589	5	204	4625	ВОДОПРОВОД	10.1.1959	20986	с. Диевтино	с. Диевтино	водопровод вътрешен	ОТ637-ОТ389	ЕТЕРНИТ	1872	м.л.	6			205,98	
590	5	204	4626	ВОДОПРОВОД	10.1.1959	20986	с. Диевтино	с. Диевтино	водопровод вътрешен	ОТ1177-ОТ1153	ЕТЕРНИТ	1050	м.л.	6			115,14	
591	5	204	4630	ВОДОПРОВОД	10.1.1960	55871	гр. Перник, кв. "Ралица"	гр. Перник, кв. "Ралица"	водопровод вътрешен	ОТ965-ОТ949	ЧУГУН	430	м.л.	7			238,35	
592	5	204	4631	ВОДОПРОВОД	10.1.1960	55871	гр. Перник, кв. "Драгановец"	гр. Перник, кв. "Драгановец"	водопровод вътрешен	ОТ1261-ОТ182	ЧУГУН	720	м.л.	10			1264,28	
593	5	204	4631	ВОДОПРОВОД	10.1.1960	55871	гр. Перник	гр. Перник	водопровод вътрешен	3/1231-1/122	ЧУГУН	800	м.л.	10				
594	5	204	4634	ВОДОПРОВОД	10.1.1960	61618	с.Радуй	с.Радуй	водопровод вътрешен	ОТ953-ОТ1051	ЕТЕРНИТ	140	м.л.	6			185,63	
595	5	204	4634	ВОДОПРОВОД	10.1.1960	61618	с.Радуй	с.Радуй	водопровод вътрешен	ОТ871-ОТ892	ЕТЕРНИТ	170	м.л.	6				
596	5	204	4634	ВОДОПРОВОД	10.1.1960	61618	с.Радуй	с.Радуй	водопровод вътрешен	ОТ721-ОТ301	ЕТЕРНИТ	340	м.л.	6				
597	5	204	4634	ВОДОПРОВОД	10.1.1960	61618	с.Радуй	с.Радуй	водопровод вътрешен	3/1175-1-402	ЕТЕРНИТ	350	м.л.	6				
598	5	204	4634	ВОДОПРОВОД	10.1.1960	61618	с.Радуй	с.Радуй	водопровод вътрешен	2/585-2/583	ЕТЕРНИТ	340	м.л.	6				
599	5	204	4634	ВОДОПРОВОД	10.1.1960	61618	с.Радуй	с.Радуй	водопровод вътрешен	1-230-1-260	ЕТЕРНИТ	230	м.л.	6				
600	5	204	4634	ВОДОПРОВОД	10.1.1960	61618	с.Радуй	с.Радуй	водопровод вътрешен	1-179-1-214	ЕТЕРНИТ	130	м.л.	6				
601	5	204	4636	ВОДОПРОВОД	10.1.1960	61618	с.Радуй	с.Радуй	водопровод външен	1-101-1-133	ЕТЕРНИТ	2000	м.л.	6			230,15	
602	5	204	4637	ВОДОПРОВОД	10.1.1960	61618	с.Радуй	с.Радуй	водопровод вътрешен	1-18-1-115	ЕТЕРНИТ	190	м.л.	8			119,88	
603	5	204	4637	ВОДОПРОВОД	10.1.1960	61618	с.Радуй	с.Радуй	водопровод вътрешен	3/1228-ОТ287	ЕТЕРНИТ	270	м.л.	8				
604	5	204	4637	ВОДОПРОВОД	10.1.1960	61618	с.Радуй	с.Радуй	водопровод вътрешен		ЕТЕРНИТ	150	м.л.	8				
605	5	204	4637	ВОДОПРОВОД	10.1.1960	61618	с.Радуй	с.Радуй	водопровод вътрешен		ЕТЕРНИТ	150	м.л.	8				
606	5	204	4637	ВОДОПРОВОД	10.1.1960	61618	с.Радуй	с.Радуй	водопровод вътрешен		ЕТЕРНИТ	140	м.л.	8				
607	5	204	4639	ВОДОПРОВОД	10.1.1960	11288	с.Витановци	с.Витановци	водопровод вътрешен		ЕТЕРНИТ	500	м.л.	8			139,52	
608	5	204	4639	ВОДОПРОВОД	10.1.1960	11288	с.Витановци	с.Витановци	водопровод вътрешен		ЕТЕРНИТ	300	м.л.	8				
609	5	204	4639	ВОДОПРОВОД	10.1.1960	11288	с.Витановци	с.Витановци	водопровод вътрешен		ЕТЕРНИТ	200	м.л.	8				
610	5	204	4640	ВОДОПРОВОД	10.1.1960	11288	с.Витановци	с.Витановци	водопровод вътрешен		ЕТЕРНИТ	350	м.л.	10			246,34	
611	5	204	4640	ВОДОПРОВОД	10.1.1960	11288	с.Витановци	с.Витановци	водопровод вътрешен	ОТ75 - ОТ130	ЕТЕРНИТ	120	м.л.	10				
612	5	204	4640	ВОДОПРОВОД	10.1.1960	11288	с.Витановци	с.Витановци	водопровод вътрешен	ОТ205 - ОТ212	ЕТЕРНИТ	370	м.л.	10				
613	5	204	4640	ВОДОПРОВОД	10.1.1960	11288	с.Витановци	с.Витановци	водопровод вътрешен	ОТ146 - ОТ137	ЕТЕРНИТ	420	м.л.	10				
614	5	204	4640	ВОДОПРОВОД	10.1.1960	11288	с.Витановци	с.Витановци	водопровод вътрешен	ОТ321-ОТ315	ЕТЕРНИТ	250	м.л.	10				
615	5	204	4641	ВОДОПРОВОД	10.1.1960	48037	с.Мещица	с.Мещица	водопровод външен	ОТ475-ОТ262	ЕТЕРНИТ	1000	м.л.	6			116,60	
616	5	204	4647	ВОДОПРОВОД	10.1.1961	55871	гр.Перник, кв. "Ралица"	гр.Перник, кв. "Ралица"	водопровод вътрешен	ОТ259-ОТ189	ЕТЕРНИТ	80	м.л.	8			277,79	
617	5	204	4647	ВОДОПРОВОД	10.1.1961	55871	гр.Перник, кв. "Ралица"	гр.Перник, кв. "Ралица"	водопровод вътрешен	ОТ257-ОТ255	ЕТЕРНИТ	220	м.л.	8				
618	5	204	4647	ВОДОПРОВОД	10.1.1961	55871	гр.Перник, кв. "Ралица"	гр.Перник, кв. "Ралица"	водопровод вътрешен	ОТ493-ОТ9248	ЕТЕРНИТ	380	м.л.	8				
619	5	204	4647	ВОДОПРОВОД	10.1.1961	55871	гр.Перник, кв. "Ралица"	гр.Перник, кв. "Ралица"	водопровод вътрешен	ОТ104 - ОТ88	ЕТЕРНИТ	180	м.л.	8				
620	5	204	4647	ВОДОПРОВОД	10.1.1961	55871	гр.Перник, кв. "Ралица"	гр.Перник, кв. "Ралица"	водопровод вътрешен	ОТ280-ОТ219	ЕТЕРНИТ	910	м.л.	8				
621	5	204	4650	ВОДОПРОВОД	11.1.1961	55871	гр. Перник	гр. Перник	сгради отклонения	ОТ275-ОТ306	ПОЦИНКОВАН	1300	м.л.	5			168,84	

№ по ред	№ на район	Бал. с/м	Иив. №	Описание на актива	Дата на въвеждане	Код на населено място	Местоположение на актива (адрес)	Обслужва (заведено)	Вид на съоръж- нието (актив)	От.....до....	Технически параметри на актива			Документ за собственост (№/дата)	Балансова с/сг (мл.)		Забележка	
											Вид материал	Площ	Кам		Диаметър /см/	ПДС сгрл. чл. 13 м чл. 15		ПОС сгрл. чл. 19
1	2	3	4	5	6	7	8	9	10	11	12	13	14	15	16	17	18	19
622	5	204	4650	ВОДОПРОВОД	10.1.1961	55871	гр.Перник, кв. "Рудничар"	гр.Перник, кв. "Рудничар"	водопровод вътрешен	ОТ724-ОТ305	СТОМАНЕН	120	м.л.	5				
623	5	204	4651	ВОДОПРОВОД	10.1.1961	55871	гр.Перник, кв. "Рудничар"	гр.Перник, кв. "Рудничар"	водопровод вътрешен	ОТ312-ОТ200	СТОМАНЕН	510	м.л.	6.3			76.16	
624	5	204	4653	ВОДОПРОВОД	10.1.1962	55871	гр.Перник	гр.Перник	водопровод вътрешен	ОТ418-ОТ199	ЕТЕРНИТ	310	м.л.	30			281.15	
625	5	204	4653	ВОДОПРОВОД	10.12.1982	55871	гр.Перник, кв. "Гварди линейр"	гр.Перник, кв. "Гварди линейр"	водопровод вътрешен	ОТ119-ОТ176	ЕТЕРНИТ	450	м.л.	30				
626	3	204	4654	ВОДОПРОВОД	10.1.1962	55871	гр.Перник	гр.Перник	водопровод вътрешен	1.80-1.84	ЕТЕРНИТ	340	м.л.	35			179.47	
627	3	204	4656	ВОДОПРОВОД	10.1.1962	55871	гр.Перник	гр.Перник	водопровод вътрешен	ОТ119-ОТ404	ЕТЕРНИТ	570	м.л.	12.5			132.29	
628	3	204	4658	ВОДОПРОВОД	10.1.1962	55871	гр.Перник, кв. "Ив. Пашов"	гр.Перник, кв. "Ив. Пашов"	водопровод вътрешен	ОТ207-ОТ250	ЕТЕРНИТ	1500	м.л.	20			437.62	
629	3	204	4662	ВОДОПРОВОД	10.1.1962	62219	с.Расник	с.Расник	водопровод вътрешен	ОТ335-ОТ637	ЕТЕРНИТ	130	м.л.	6			235.94	
630	3	204	4662	ВОДОПРОВОД	10.1.1962	62219	с.Расник	с.Расник	водопровод вътрешен	ОТ395-ОТ559	ЕТЕРНИТ	220	м.л.	6				
631	3	204	4662	ВОДОПРОВОД	10.1.1962	62219	с.Расник	с.Расник	водопровод вътрешен	3/1231-3/1232	ЕТЕРНИТ	140	м.л.	6				
632	3	204	4662	ВОДОПРОВОД	10.1.1962	62219	с.Расник	с.Расник	водопровод вътрешен	ОТ805-ОТ8406	ЕТЕРНИТ	130	м.л.	6				
633	3	204	4662	ВОДОПРОВОД	10.1.1962	62219	с.Расник	с.Расник	водопровод вътрешен	ОТ123-ОТ106	ЕТЕРНИТ	160	м.л.	6				
634	3	204	4662	ВОДОПРОВОД	10.1.1962	62219	с.Расник	с.Расник	водопровод вътрешен	ОТ287-ОТ345	ЕТЕРНИТ	270	м.л.	6				
635	3	204	4662	ВОДОПРОВОД	10.1.1962	62219	с.Расник	с.Расник	водопровод вътрешен	ОТ3110 - ОТ7109	ЕТЕРНИТ	140	м.л.	6				
636	3	204	4662	ВОДОПРОВОД	10.1.1962	62219	с.Расник	с.Расник	водопровод вътрешен	ОТ4632 - ОТ4633	ЕТЕРНИТ	150	м.л.	6				
637	3	204	4662	ВОДОПРОВОД	10.1.1962	62219	с.Расник	с.Расник	водопровод вътрешен	ОТ509 - ОТ1347	ЕТЕРНИТ	150	м.л.	6				
638	3	204	4662	ВОДОПРОВОД	10.1.1962	62219	с.Расник	с.Расник	водопровод вътрешен	ОТ315 - ОТ492	ЕТЕРНИТ	130	м.л.	6				291.57
639	3	204	4664	ВОДОПРОВОД	10.1.1962	62219	с.Расник	с.Расник	водопровод вътрешен	ОТ500 - ОТ4950	ЕТЕРНИТ	210	м.л.	6				
640	3	204	4664	ВОДОПРОВОД	10.1.1962	62219	с.Расник	с.Расник	водопровод вътрешен	ОТ443 - ОТ1329	ЕТЕРНИТ	210	м.л.	6				
641	3	204	4664	ВОДОПРОВОД	10.1.1962	62219	с.Расник	с.Расник	водопровод вътрешен	ОТ225 - ОТ234	ЕТЕРНИТ	300	м.л.	6				
642	3	204	4664	ВОДОПРОВОД	10.1.1962	62219	с.Расник	с.Расник	водопровод вътрешен	ОТ213 - ОТ125'	ЕТЕРНИТ	300	м.л.	6				
643	3	204	4664	ВОДОПРОВОД	10.1.1962	62219	с.Расник	с.Расник	водопровод вътрешен	ОТ2000 - ОТ135	ЕТЕРНИТ	350	м.л.	6				
644	3	204	4664	ВОДОПРОВОД	10.1.1962	62219	с.Расник	с.Расник	водопровод вътрешен	ОТ2070 - ОТ1207	ЕТЕРНИТ	300	м.л.	6				
645	3	204	4664	ВОДОПРОВОД	10.1.1962	62219	с.Расник	с.Расник	водопровод вътрешен	ОТ69 - ОТ73	ЕТЕРНИТ	330	м.л.	6				
646	3	204	4666	ВОДОПРОВОД	10.1.1963	55871	гр.Перник, кв. "Радица"	гр.Перник, кв. "Радица"	водопровод вътрешен		ЕТЕРНИТ	120	м.л.	8			524.90	
647	3	204	4666	ВОДОПРОВОД	10.1.1963	55871	гр.Перник, кв. "Радица"	гр.Перник, кв. "Радица"	водопровод вътрешен	ОТ464-ОТ448	ЕТЕРНИТ	120	м.л.	8				
648	3	204	4666	ВОДОПРОВОД	10.1.1963	55871	гр.Перник, кв. "Радица"	гр.Перник, кв. "Радица"	водопровод вътрешен	ОТ8452-ОТ1177	ЕТЕРНИТ	130	м.л.	8				
649	3	204	4666	ВОДОПРОВОД	10.1.1963	55871	гр.Перник, кв. "Радица"	гр.Перник, кв. "Радица"	водопровод вътрешен	ОТ1108-ОТ1122	ЕТЕРНИТ	430	м.л.	8				
650	3	204	4666	ВОДОПРОВОД	10.1.1963	55871	гр.Перник, кв. "Радица"	гр.Перник, кв. "Радица"	водопровод вътрешен	ОТ957-ОТ922	ЕТЕРНИТ	400	м.л.	8				
651	3	204	4666	ВОДОПРОВОД	10.1.1963	55871	гр.Перник, кв. "Радица"	гр.Перник, кв. "Радица"	водопровод вътрешен	ОТ11780-ОТ1122	ЕТЕРНИТ	230	м.л.	8				
652	3	204	4666	ВОДОПРОВОД	10.1.1963	55871	гр.Перник, кв. "Радица"	гр.Перник, кв. "Радица"	водопровод вътрешен	ОТ2063 - ОТ207	ЕТЕРНИТ	170	м.л.	8				
653	3	204	4666	ВОДОПРОВОД	10.1.1963	55871	гр.Перник, кв. "Радица"	гр.Перник, кв. "Радица"	водопровод вътрешен	ОТ19 - ОТ31	ЕТЕРНИТ	430	м.л.	8				
654	3	204	4666	ВОДОПРОВОД	10.1.1963	55871	гр.Перник, кв. "Радица"	гр.Перник, кв. "Радица"	водопровод вътрешен	ОТ505-ОТ258	ЕТЕРНИТ	470	м.л.	8				

Община Перник

№ по ред	№ на район	Бал. с/ка	Иив.№	Описание на актива	Дата на въвеждане	Код на населено место	Местоположение на актвa (адрес)	Обслужва (заведено)	Вид на съоръже- нието (активa)	От.....до....	Технически параметри на актива				Документ за собственост (№/дата)	Балансова сг/ст (№.)		Забележка
											Вид материал	Площ		Диаметър /см/		ПДС, свдл. чл. 13 и чл. 15	ПОС, свдл. чл. 19	
												Дължина	м.л.					
1	2	3	4	5	6	7	8	9	10	11	12	13	14	15	16	17	18	19
655	3	204	4666	ВОДОПРОВОД	10.1.1963	55871	гр.Перник, кв. "Ралица"	гр.Перник, кв. "Ралица"	водопровод вътрешен	ОТ134 - ОТ32	ЕТЕРНИТ	200	м.л.	8				
656	3	204	4667	ВОДОПРОВОД	10.1.1963	55871	гр.Перник, кв. "Ралица"	гр.Перник, кв. "Ралица"	водопровод вътрешен	ОТ172 - ОТ112	ЕТЕРНИТ	380	м.л.	8			243,55	
657	3	204	4667	ВОДОПРОВОД	10.1.1963	55871	гр.Перник, кв. "Ралица"	гр.Перник, кв. "Ралица"	водопровод вътрешен	ОТ56 - ОТ66	ЕТЕРНИТ	450	м.л.	8				
658	3	204	4667	ВОДОПРОВОД	10.1.1963	55871	гр.Перник, кв. "Ралица"	гр.Перник, кв. "Ралица"	водопровод вътрешен	ОТ71 - ОТ76	ЕТЕРНИТ	180	м.л.	8				
659	3	204	4667	ВОДОПРОВОД	10.1.1963	55871	гр.Перник, кв. "Ралица"	гр.Перник, кв. "Ралица"	водопровод вътрешен	ОТ77 - ОТ509	ЕТЕРНИТ	240	м.л.	8				
660	3	204	4668	ВОДОПРОВОД	10.1.1963	55871	гр.Перник, кв. "Изток"	гр.Перник, кв. "Изток"	водопровод вътрешен	ОТ381 - ОТ519	ЕТЕРНИТ	1830	м.л.	10			69 946,07	
661	3	204	4668	ВОДОПРОВОД	10.1.1963	55871	гр.Перник, кв. "Ив. Пашов"	гр.Перник, кв. "Ив. Пашов"	водопровод вътрешен	ОТ120 - ОТ249	ЕТЕРНИТ	505	м.л.	10				
662	3	204	4668	ВОДОПРОВОД	10.1.1963	55871	гр.Перник, кв. "Твърди ливади"	гр.Перник, кв. "Твърди ливади"	водопровод вътрешен	ОТ8 - ОТ303	ЕТЕРНИТ	220	м.л.	10				
663	3	204	4668	ВОДОПРОВОД	10.1.1963	55871	гр.Перник, кв. "Твърди ливади"	гр.Перник, кв. "Твърди ливади"	водопровод вътрешен	т.16-т.48	ЕТЕРНИТ	220	м.л.	10				
664	3	204	4668	ВОДОПРОВОД	10.1.1963	55871	гр.Перник, кв. "Байкушева макале"	гр.Перник, кв. "Байкушева макале"	водопровод вътрешен	т.230-т.316	ЕТЕРНИТ	200	м.л.	10				
665	3	204	4668	ВОДОПРОВОД	10.1.1963	55871	гр.Перник, кв. "Кюстелю"	гр.Перник, кв. "Кюстелю"	водопровод вътрешен	т.183-т.340	ЕТЕРНИТ	375	м.л.	10				
666	3	204	4669	ВОДОПРОВОД	10.1.1963	55871	гр.Перник, кв. "Ралица"	гр.Перник, кв. "Ралица"	водопровод вътрешен	т.216-т.287	ЕТЕРНИТ	480	м.л.	12,5			78 725,82	
667	3	204	4669	ВОДОПРОВОД	10.1.1963	55871	гр.Перник, кв. "Ралица"	гр.Перник, кв. "Ралица"	водопровод вътрешен	ОТ270-ОТ245	ЕТЕРНИТ	455	м.л.	12,5				
668	3	204	4669	ВОДОПРОВОД	10.1.1963	55871	гр.Перник, кв. "Варош"	гр.Перник, кв. "Варош"	водопровод вътрешен	ОТ244-ОТ210	ЕТЕРНИТ	240	м.л.	12,5				
669	3	204	4669	ВОДОПРОВОД	10.1.1963	55871	гр.Перник	гр.Перник	водопровод вътрешен		ЕТЕРНИТ	195	м.л.	12,5				
670	3	204	4669	ВОДОПРОВОД	10.1.1963	55871	гр.Перник	гр.Перник	водопровод вътрешен		ЕТЕРНИТ	730	м.л.	12,5				
671	3	204	4670	ВОДОПРОВОД	10.1.1963	55871	гр.Перник	гр.Перник	водопровод вътрешен	т.377-т.344	ЕТЕРНИТ	290	м.л.	15			207,17	
672	3	204	4670	ВОДОПРОВОД	10.1.1963	55871	гр.Перник	гр.Перник	водопровод вътрешен		ЕТЕРНИТ	460	м.л.	15				
673	3	204	4671	ВОДОПРОВОД	10.1.1963	55871	гр.Перник	гр.Перник	водопровод вътрешен		ЧУЛУН	400	м.л.	7			271,59	
674	3	204	4674	ВОДОПРОВОД	10.1.1963	44656	с. Люлин	с. Люлин	водопровод външен	ОТ53 - ОТ30	ЕТЕРНИТ	300	м.л.	10			129,74	
675	3	204	4674	ВОДОПРОВОД	10.1.1963	44656	с. Люлин	с. Люлин	водопровод външен	ОТ167 - ОТ196	ЕТЕРНИТ	250	м.л.	10				
676	3	204	4675	ВОДОПРОВОД	10.1.1963	44656	с. Люлин	с. Люлин	водопровод външен	ОТ261 - ОТ222	ЕТЕРНИТ	955	м.л.	10			225,10	
677	3	204	4676	ВОДОПРОВОД	10.1.1963	44656	с. Люлин	с. Люлин	водопровод външен	ОТ1200 - ОТ135	ЕТЕРНИТ	1700	м.л.	8			339,03	
678	3	204	4677	ВОДОПРОВОД	10.1.1963	44656	с. Люлин	с. Люлин	водопровод външен	ОТ88 - ОТ588	ЕТЕРНИТ	2950	м.л.	6			562,83	
679	3	204	4677	ВОДОПРОВОД	10.1.1963	44656	с. Люлин	с. Люлин	водопровод външен	ОТ73-ОТ117	ЕТЕРНИТ	464	м.л.	6				
680	3	204	4682	ВОДОПРОВОД	10.1.1964	44656	с. Люлин	с. Люлин	водопровод външен	от 9519-ОТ2027	ПОЦИНКОВАН	1125	м.л.	2,5			202,01	
681	3	204	4684	ВОДОПРОВОД	10.1.1964	44656	с. Люлин	с. Люлин	страдни отклонения		ПОЦИНКОВАН	900	м.л.	1,9			160,47	
682	5	204	4689	ВОДОПРОВОД	10.1.1965	55871	гр.Перник	гр.Перник	водопровод вътрешен	ОТ126-ОТ34	ЕТЕРНИТ	1410	м.л.	12,5			449,08	
683	5	204	4690	ВОДОПРОВОД	10.1.1965	55871	гр.Перник, кв. "Изток"	гр.Перник, кв. "Изток"	водопровод вътрешен	ОТ126-ОТ134	ЕТЕРНИТ	190	м.л.	10			341,50	
684	5	204	4690	ВОДОПРОВОД	10.1.1965	55871	гр.Перник, кв. "Изток"	гр.Перник, кв. "Изток"	водопровод вътрешен	ОТ24-ОТ122	ЕТЕРНИТ	396	м.л.	10				
685	5	204	4690	ВОДОПРОВОД	10.1.1965	55871	гр.Перник, кв. "Изток"	гр.Перник, кв. "Изток"	водопровод вътрешен	ОТ34-ОТ111	ЕТЕРНИТ	588	м.л.	10				
686	5	204	4691	ВОДОПРОВОД	10.1.1965	55871	гр.Перник, кв. "Ралица"	гр.Перник, кв. "Ралица"	водопровод вътрешен	ОТ2-ОТ9	ЕТЕРНИТ	140	м.л.	8			149,31	
687	5	204	4691	ВОДОПРОВОД	10.1.1965	55871	гр.Перник, кв. "Ралица"	гр.Перник, кв. "Ралица"	водопровод вътрешен	ОТ112-ОТ19	ЕТЕРНИТ	126	м.л.	8				

Община Перник

№ по ред	№ на район	Бал. с/ка	Имя, №	Описание на актива	Дата на въвеждане	Код на населено място	Местоположение на актива (адрес)	Обслужва (заверено)	Вид на съоръжението (актив)	От.....до.....	Технически параметри на актива				Документ за собственост (№/дата)	Балансова с/сг (мл.)		Забележка
											Вид материал	Площ	ка.м	Диаметър /см/				
												Дължина	м.м.			ПОС.м		
1	2	3	4	5	6	7	8	9	10	11	12	13	14	15	16	17	18	19
688	5	204	4691	ВОДОПРОВОД	10.1.1965	55871	гр.Перник, кв. "Ралица"	гр.Перник, кв. "Ралица"	водопровод вътрешен	ОТ1120-ОТ34	ЕТЕРНИТ	130	м.л.	8				
689	5	204	4691	ВОДОПРОВОД	10.1.1965	55871	гр.Перник, кв. "Ралица"	гр.Перник, кв. "Ралица"	водопровод вътрешен	ОТ1141-ОТ120	ЕТЕРНИТ	100	м.л.	8				
690	5	204	4691	ВОДОПРОВОД	10.1.1965	55871	гр.Перник, кв. "Ралица"	гр.Перник, кв. "Ралица"	водопровод вътрешен	ОТ122-ОТ1153	ЕТЕРНИТ	100	м.л.	8				
691	5	204	4692	ВОДОПРОВОД	10.1.1965	55871	гр.Перник, кв. "Клепаго"	гр.Перник, кв. "Клепаго"	водопровод вътрешен	ОТ1143-ОТ52	ЕТЕРНИТ	560	м.л.	10			162,98	
692	5	204	4693	ВОДОПРОВОД	10.1.1965	55871	гр.Перник, кв. "Бела вода"	гр.Перник, кв. "Бела вода"	водопровод вътрешен	ОТ34-ОТ107	ЕТЕРНИТ	520	м.л.	8			522,36	
693	5	204	4693	ВОДОПРОВОД	10.1.1965	55871	гр.Перник, кв. "Бела вода"	гр.Перник, кв. "Бела вода"	водопровод вътрешен	ОТ1157-ОТ1184	ЕТЕРНИТ	190	м.л.	8				
694	5	204	4693	ВОДОПРОВОД	10.1.1965	55871	гр.Перник, кв. "Бела вода"	гр.Перник, кв. "Бела вода"	водопровод вътрешен	ОТ1128-ОТ65	ЕТЕРНИТ	160	м.л.	8				
695	5	204	4693	ВОДОПРОВОД	10.1.1965	55871	гр.Перник, кв. "Бела вода"	гр.Перник, кв. "Бела вода"	водопровод вътрешен	ОТ45-ОТ1161	ЕТЕРНИТ	300	м.л.	8				
696	5	204	4693	ВОДОПРОВОД	10.1.1965	55871	гр.Перник, кв. "Бела вода"	гр.Перник, кв. "Бела вода"	водопровод вътрешен	ОТ1131-ОТ1159	ЕТЕРНИТ	340	м.л.	8				
697	5	204	4693	ВОДОПРОВОД	10.1.1965	55871	гр.Перник, кв. "Бела вода"	гр.Перник, кв. "Бела вода"	водопровод вътрешен	ОТ70-ОТ65	ЕТЕРНИТ	577	м.л.	8				
698	5	204	4698	ВОДОПРОВОД	10.1.1966	55871	гр.Перник, кв. "Бела вода"	гр.Перник, кв. "Бела вода"	водопровод вътрешен	ОТ1177-ОТ1176	ЕТЕРНИТ	500	м.л.	8			132,79	
699	5	204	4701	ВОДОПРОВОД	10.1.1966	55871	гр.Перник	гр.Перник	водопровод външен	ОТ83-ОТ1181	ЕТЕРНИТ	1100	м.л.	12,5			386,08	
700	5	204	4702	ВОДОПРОВОД	10.1.1967	55871	гр.Перник	гр.Перник	водопровод вътрешен	ОТ1181-ОТ87	ЕТЕРНИТ	620	м.л.	12,5			231,16	
701	5	204	4703	ВОДОПРОВОД	10.1.1967	55871	гр.Перник, кв. "Бела вода"	гр.Перник, кв. "Бела вода"	водопровод вътрешен	ОТ176-ОТ1192	ЕТЕРНИТ	640	м.л.	12,5			640,98	
702	5	204	4703	ВОДОПРОВОД	10.1.1967	55871	гр.Перник, кв. "Бела вода"	гр.Перник, кв. "Бела вода"	водопровод вътрешен	ОТ1178-ОТ180	ЕТЕРНИТ	960	м.л.	12,5				
703	5	204	4704	ВОДОПРОВОД	10.1.1967	55871	гр.Перник, кв. "Уиток"	гр.Перник, кв. "Уиток"	водопровод вътрешен	ОТ1195-ОТ1198	ЕТЕРНИТ	70	м.л.	10			462,06	
704	5	204	4704	ВОДОПРОВОД	10.1.1967	55871	гр.Перник, кв. "Уиток"	гр.Перник, кв. "Уиток"	водопровод вътрешен	ОТ1192-ОТ1101	ЕТЕРНИТ	148	м.л.	10				
705	5	204	4704	ВОДОПРОВОД	10.1.1967	55871	гр.Перник, кв. "Уиток"	гр.Перник, кв. "Уиток"	водопровод вътрешен	ОТ135-ОТ59	ЕТЕРНИТ	120	м.л.	10				
706	5	204	4704	ВОДОПРОВОД	10.1.1967	55871	гр.Перник, кв. "Уиток"	гр.Перник, кв. "Уиток"	водопровод вътрешен	ОТ135-ОТ60	ЕТЕРНИТ	175	м.л.	10				
707	5	204	4704	ВОДОПРОВОД	10.1.1967	55871	гр.Перник, кв. "Уиток"	гр.Перник, кв. "Уиток"	водопровод вътрешен	ОТ125-ОТ106	ЕТЕРНИТ	160	м.л.	10				
708	5	204	4704	ВОДОПРОВОД	10.1.1967	55871	гр.Перник, кв. "Уиток"	гр.Перник, кв. "Уиток"	водопровод вътрешен	ОТ135-ОТ106	ЕТЕРНИТ	127	м.л.	10				
709	5	204	4704	ВОДОПРОВОД	10.1.1967	55871	гр.Перник, кв. "Уиток"	гр.Перник, кв. "Уиток"	водопровод вътрешен	ОТ125-ОТ126	ЕТЕРНИТ	185	м.л.	10				
710	5	204	4704	ВОДОПРОВОД	10.1.1967	55871	гр.Перник, кв. "Уиток"	гр.Перник, кв. "Уиток"	водопровод вътрешен	ОТ122-ОТ123	ЕТЕРНИТ	120	м.л.	10				
711	5	204	4704	ВОДОПРОВОД	10.1.1967	55871	гр.Перник, кв. "Уиток"	гр.Перник, кв. "Уиток"	водопровод вътрешен	ОТ123-ОТ111	ЕТЕРНИТ	90	м.л.	10				
712	5	204	4704	ВОДОПРОВОД	10.1.1967	55871	гр.Перник, кв. "Уиток"	гр.Перник, кв. "Уиток"	водопровод вътрешен	ОТ127-ОТ100	ЕТЕРНИТ	70	м.л.	10				
713	5	204	4704	ВОДОПРОВОД	10.1.1967	55871	гр.Перник, кв. "Уиток"	гр.Перник, кв. "Уиток"	водопровод вътрешен	ОТ110-ОТ114	ЕТЕРНИТ	145	м.л.	10				
714	5	204	4710	ВОДОПРОВОД	10.1.1967	62219	с.Рясник	с.Рясник	водопровод външен	ОТ64-ОТ61	ЕТЕРНИТ	847	м.л.	8			238,17	
715	5	204	4711	ВОДОПРОВОД	10.1.1968	55871	гр.Перник, кв. "Варош"	гр.Перник, кв. "Варош"	водопровод вътрешен	ОТ65-ОТ48	ЕТЕРНИТ	290	м.л.	10			457,82	
716	5	204	4711	ВОДОПРОВОД	10.1.1968	55871	гр.Перник, кв. "Варош"	гр.Перник, кв. "Варош"	водопровод вътрешен	ОТ184-ОТ56	ЕТЕРНИТ	320	м.л.	10				
717	5	204	4711	ВОДОПРОВОД	10.1.1968	55871	гр.Перник	гр.Перник	водопровод вътрешен	ОТ52-ОТ47	ЕТЕРНИТ	316	м.л.	10				
718	5	204	4711	ВОДОПРОВОД	10.1.1968	55871	гр.Перник	гр.Перник	водопровод вътрешен	ОТ50-ОТ56	ЕТЕРНИТ	260	м.л.	10				
719	5	204	4711	ВОДОПРОВОД	10.1.1968	55871	гр.Перник	гр.Перник	водопровод вътрешен	ОТ50-ОТ35	ЕТЕРНИТ	140	м.л.	10				
720	5	204	4712	ВОДОПРОВОД	10.1.1968	55871	гр.Перник, кв. "Твърди ливади"	гр.Перник, кв. "Твърди ливади"	водопровод вътрешен	ОТ50А-ОТ54А	ЕТЕРНИТ	110	м.л.	10			3 889,87	

Община Перник

№ по ред	№ на район	Бал. с/м	Име, №	Описание на актива	Дата на въвеждане	Код на населено място	Местоположение на актива (адрес)	Обслужва (заведено)	Вид на съоръжението (актив)	От.....до.....	Технически параметри на актива				Документ за собственост (№/дата)	Балансова с/сг (лв.)		Забележка	
											Вид материал	Площ		Диаметър /см/		ПДС, съгл. чл. 13 и чл. 15	ПОС, съгл. чл. 19		
												Дължина	кв.м				м.лн.		кв.б.м
1	2	3	4	5	6	7	8	9	10	11	12	13	14	15	16	17	18	19	
721	5	204	4712	ВОДОПРОВОД	10.1.1968	55871	гр.Перник, кв. "Клепало"	гр.Перник, кв. "Клепало"	водопровод вътрешен	ОТ36-ОТ41	ЕТЕРНИТ	240	м.л.	10					
722	5	204	4719	ВОДОПРОВОД	10.1.1970	55871	гр.Перник, кв. "Байкушева махала"	гр.Перник, кв. "Байкушева махала"	водопровод вътрешен	ОТ49-ОТ33	ЕТЕРНИТ	600	м.л.	10			815,76		
723	5	204	4719	ВОДОПРОВОД	10.1.1970	55871	гр.Перник, кв. "Клепало"	гр.Перник, кв. "Клепало"	водопровод вътрешен	ОТ39-ОТ34	ЕТЕРНИТ	440	м.л.	10					
724	5	204	4719	ВОДОПРОВОД	10.1.1970	55871	гр.Перник, кв. "Клепало"	гр.Перник, кв. "Клепало"	водопровод вътрешен	ОТ47-ОТ33	ЕТЕРНИТ	70	м.л.	10					
725	5	204	4719	ВОДОПРОВОД	10.1.1970	55871	гр.Перник, кв. "Клепало"	гр.Перник, кв. "Клепало"	водопровод вътрешен	ОТ30-ОТ69	ЕТЕРНИТ	245	м.л.	10					
726	5	204	4719	ВОДОПРОВОД	10.1.1970	55871	гр.Перник, кв. "Клепало"	гр.Перник, кв. "Клепало"	водопровод вътрешен	ОТ38-ОТ36	ЕТЕРНИТ	665	м.л.	10					
727	5	204	4720	ВОДОПРОВОД	10.1.1970	55871	гр.Перник	гр.Перник	водопровод вътрешен	ОТ100-ОТ82	ЕТЕРНИТ	1274	м.л.	15			20 434,72		
728	5	204	4720	ВОДОПРОВОД	10.1.1970	55871	гр.Перник, кв. "Иток"	гр.Перник, кв. "Иток"	водопровод вътрешен	ОТ59-ОТ80	ЕТЕРНИТ	840	м.л.	15					
729	5	204	4720	ВОДОПРОВОД	10.1.1970	55871	гр.Перник, кв. "Иток"	гр.Перник, кв. "Иток"	водопровод вътрешен	ОТ29-ОТ23	ЕТЕРНИТ	1296	м.л.	15					
730	5	204	4721	ВОДОПРОВОД	10.1.1970	20986	с. Диевтино	с. Диевтино	водопровод вътрешен	ОТ12-ОТ17	ЕТЕРНИТ	615	м.л.	8			211,50		
731	5	204	4722	ВОДОПРОВОД	10.1.1970	20986	с. Диевтино	с. Диевтино	водопровод вътрешен	ОТ23-ОТ87	ЕТЕРНИТ	1100	м.л.	10			1 049,11		
732	5	204	4722	ВОДОПРОВОД	10.1.1970	20986	с. Диевтино	с. Диевтино	водопровод вътрешен	ОТ23-ОТ73	ЕТЕРНИТ	1495	м.л.	10					
733	5	204	4746	ВОДОПРОВОД	10.12.1974	20986	с. Диевтино	с. Диевтино	страдни отклонения	ОТ15-ОТ75	ПОЛИИЗОВАН	1150	м.л.	1,9			181,76		
734	5	204	4752	ШАХТА	10.2.1978	55871	гр.Перник	гр.Перник	разпределителна, с измерателно устройство	ОТ23-ОТ13	СТ БЕТОН	1	бр.				8 826,87		
735	5	204	4755	РЕЗЕРВОАР	10.7.1978	55871	гр.Перник, СЗ "Кристал"	гр.Перник	резервоар	ОТ20-ОТ24А	СТ БЕТОН	250	куб м				1 217,13		
736	5	204	4757	ВОДОПРОВОД	10.5.1978	55871	гр.Перник, кв. "Клепало"	гр.Перник, кв. "Клепало"	водопровод вътрешен	ОТ74-ОТ3А	ЕТЕРНИТ	660	м.л.	10			390,40		
737	5	204	4758	ВОДОПРОВОД	10.7.1978	55871	гр.Перник, кв. "Иток"	гр.Перник, кв. "Иток"	водопровод вътрешен	ОТ71-ОТ102	СТОМАНЕН	150	м.л.	10,9			389,60		
738	5	204	4759	ВОДОПРОВОД	10.7.1978	55871	гр.Перник, кв. "Иток"	гр.Перник, кв. "Иток"	водопровод вътрешен	ОТ110-ОТ106	СТОМАНЕН	160	м.л.	15,9			1 810,14		
739	5	204	4759	ВОДОПРОВОД	10.7.1978	55871	гр.Перник, кв. "Иток"	гр.Перник, кв. "Иток"	водопровод вътрешен	ОТ126-ОТ100	СТОМАНЕН	220	м.л.	15,9					
740	5	204	4759	ВОДОПРОВОД	10.7.1978	55871	гр.Перник, кв. "Клепало"	гр.Перник, кв. "Клепало"	водопровод вътрешен	ОТ139-ОТ72	СТОМАНЕН	345	м.л.	15,9					
741	5	204	4759	ВОДОПРОВОД	10.7.1978	55871	гр.Перник, кв. "Драгановец"	гр.Перник, кв. "Драгановец"	водопровод вътрешен		СТОМАНЕН	435	м.л.	15,9					
742	5	204	4761	ВОДОПРОВОД	10.12.1978	55871	гр.Перник	гр.Перник	водопровод вътрешен		СТОМАНЕН	630	м.л.	63			3 073,27		
743	5	204	4762	РЕЗЕРВОАР	10.1.1980	11209	с. Вискър	с. Вискър	резервоар			77	куб. м.	0			275,84		
744	5	204	4763	ВОДОПРОВОД	10.1.1980	11209	с. Вискър	с. Вискър	водопровод вътрешен		ЕТЕРНИТ	200	м.л.	8			4 977,82		
745	5	204	4763	ВОДОПРОВОД	10.1.1980	11209	с. Вискър	с. Вискър	водопровод вътрешен		ЕТЕРНИТ	370	м.л.	8					
746	5	204	4763	ВОДОПРОВОД	10.1.1980	11209	с. Вискър	с. Вискър	водопровод вътрешен	т 128-т 9	ЕТЕРНИТ	80	м.л.	8					
747	5	204	4763	ВОДОПРОВОД	10.1.1980	11209	с. Вискър	с. Вискър	водопровод вътрешен	т 128-т 90	ЕТЕРНИТ	400	м.л.	8					
748	5	204	4763	ВОДОПРОВОД	10.1.1980	11209	с. Вискър	с. Вискър	водопровод вътрешен	т 127-т 90	ЕТЕРНИТ	160	м.л.	8					
749	5	204	4763	ВОДОПРОВОД	10.1.1980	11209	с. Вискър	с. Вискър	водопровод вътрешен	т 128-т 180	ЕТЕРНИТ	100	м.л.	8					
750	5	204	4763	ВОДОПРОВОД	10.1.1980	11209	с. Вискър	с. Вискър	водопровод вътрешен	т 180-т 160	ЕТЕРНИТ	300	м.л.	8					
751	5	204	4763	ВОДОПРОВОД	10.1.1980	11209	с. Вискър	с. Вискър	водопровод вътрешен	т 140-т 162	ЕТЕРНИТ	300	м.л.	8					
752	5	204	4763	ВОДОПРОВОД	10.1.1980	11209	с. Вискър	с. Вискър	водопровод вътрешен	т 127-т 132	ЕТЕРНИТ	200	м.л.	8					
753	5	204	4763	ВОДОПРОВОД	10.1.1980	11209	с. Вискър	с. Вискър	водопровод вътрешен	т 78-т 115	ЕТЕРНИТ	400	м.л.	8					

№ по ред	№ на район	Бел. с/ка	Имя.№	Описание на актива	Дата на въвеждане	Нод на населено место	Местоположение на актива (адрес)	Обслужва (заедно)	Вид на строежа- ниста (актив)	От.....до....	Технически параметри на актив				Документ за съответност (№/дата)	Балансова с/сг (лв.)		Забележка
											Вид материал	Площ	Кълм	Диаметър /см/		ПДС сгл. чл. 13 и чл. 15	ПДС сгл. чл. 19	
												Дължина	м.лн.					
1	2	3	4	5	6	7	8	9	10	11	12	13	14	15	16	17	18	19
754	5	204	4763	ВОДОПРОВОД	10.1.1980	11209	с.Вискар	с.Вискар	водпрвод вътрешен	т.78-т.38	ЕТЕPHИТ	1100	м.л.	8				
755	5	204	4763	ВОДОПРОВОД	10.1.1980	11209	с.Вискар	с.Вискар	водпрвод вътрешен	т.90-т.15	ЕТЕPHИТ	400	м.л.	8				
756	5	204	4763	ВОДОПРОВОД	10.1.1980	11209	с.Вискар	с.Вискар	водпрвод вътрешен	т.125-т.150	ЕТЕPHИТ	400	м.л.	8				
757	5	204	4763	ВОДОПРОВОД	10.1.1980	11209	с.Вискар	с.Вискар	водпрвод вътрешен	т.59-т.78	ЕТЕPHИТ	200	м.л.	8				
758	5	204	4763	ВОДОПРОВОД	10.1.1980	11209	с.Вискар	с.Вискар	водпрвод вътрешен	т.59-т.57	ЕТЕPHИТ	200	м.л.	8				
759	5	204	4763	ВОДОПРОВОД	10.1.1980	11209	с.Вискар	с.Вискар	водпрвод вътрешен	т.578-т.18А	ЕТЕPHИТ	200	м.л.	8				
760	5	204	4763	ВОДОПРОВОД	10.1.1980	11209	с.Вискар	с.Вискар	водпрвод вътрешен	т.13-т.28	ЕТЕPHИТ	200	м.л.	8				
761	5	204	4763	ВОДОПРОВОД	10.1.1980	11209	с.Вискар	с.Вискар	водпрвод вътрешен	т.24-т.160	ЕТЕPHИТ	280	м.л.	8				
762	5	204	4763	ВОДОПРОВОД	10.1.1980	11209	с.Вискар	с.Вискар	водпрвод вътрешен	т.2-т.148А	ЕТЕPHИТ	150	м.л.	8				
763	5	204	4763	ВОДОПРОВОД	10.1.1980	11209	с.Вискар	с.Вискар	водпрвод вътрешен	т.33-т.35	ЕТЕPHИТ	500	м.л.	8				
764	5	204	4763	ВОДОПРОВОД	10.1.1980	11209	с.Вискар	с.Вискар	водпрвод вътрешен	т.5-т.68	ЕТЕPHИТ	200	м.л.	8				
765	5	204	4763	ВОДОПРОВОД	10.1.1980	11209	с.Вискар	с.Вискар	водпрвод вътрешен	т.41-т.66	ЕТЕPHИТ	300	м.л.	8				
766	5	204	4763	ВОДОПРОВОД	10.1.1980	11209	с.Вискар	с.Вискар	водпрвод вътрешен	т.45-т.67	ЕТЕPHИТ	1760	м.л.	8			5 633,80	
767	5	204	4764	ВОДОПРОВОД	10.1.1980	48037	с.Мещица	с.Мещица	водпрвод вътрешен		ЕТЕPHИТ	750	м.л.	8				
768	5	204	4764	ВОДОПРОВОД	10.1.1980	48037	с.Мещица	с.Мещица	водпрвод вътрешен		ЕТЕPHИТ	570	м.л.	8				
769	5	204	4764	ВОДОПРОВОД	10.1.1980	48037	с.Мещица	с.Мещица	водпрвод вътрешен	т.А - ОТ713	ЕТЕPHИТ	350	м.л.	8				
770	5	204	4764	ВОДОПРОВОД	10.1.1980	48037	с.Мещица	с.Мещица	водпрвод вътрешен	78 - 71	ЕТЕPHИТ	230	м.л.	8				
771	5	204	4764	ВОДОПРОВОД	10.1.1980	48037	с.Мещица	с.Мещица	водпрвод вътрешен	83 - 84	ЕТЕPHИТ	150	м.л.	8				
772	5	204	4764	ВОДОПРОВОД	10.1.1980	48037	с.Мещица	с.Мещица	водпрвод вътрешен	ОТ198-ОТ237	ЕТЕPHИТ	130	м.л.	8				
773	5	204	4764	ВОДОПРОВОД	10.1.1980	48037	с.Мещица	с.Мещица	водпрвод вътрешен	от 300-ОТ9519	ЕТЕPHИТ	150	м.л.	8				
774	5	204	4764	ВОДОПРОВОД	10.1.1980	48037	с.Мещица	с.Мещица	водпрвод вътрешен	ОТ9519-ОТ897	ЕТЕPHИТ	140	м.л.	8				
775	5	204	4764	ВОДОПРОВОД	10.1.1980	48037	с.Мещица	с.Мещица	водпрвод вътрешен	от т.Л-3/1243	ЕТЕPHИТ	190	м.л.	8				
776	5	204	4764	ВОДОПРОВОД	10.1.1980	48037	с.Мещица	с.Мещица	водпрвод вътрешен	ОК152 - 1/25	ЕТЕPHИТ	120	м.л.	8				
777	5	204	4764	ВОДОПРОВОД	10.1.1980	48037	с.Мещица	с.Мещица	водпрвод вътрешен	ОТ2030 - ОТ2014	ЕТЕPHИТ	200	м.л.	8				
778	5	204	4764	ВОДОПРОВОД	10.1.1980	48037	с.Мещица	с.Мещица	водпрвод вътрешен	от т.Л-1/300	ЕТЕPHИТ	210	м.л.	8				
779	5	204	4764	ВОДОПРОВОД	10.1.1980	48037	с.Мещица	с.Мещица	водпрвод вътрешен	ОТ897-ОТ1751	ЕТЕPHИТ	460	м.л.	8				
780	5	204	4764	ВОДОПРОВОД	10.1.1980	48037	с.Мещица	с.Мещица	водпрвод вътрешен	ОТ17-ОТ127	ЕТЕPHИТ	140	м.л.	8				
781	5	204	4764	ВОДОПРОВОД	10.1.1980	48037	с.Мещица	с.Мещица	водпрвод вътрешен	ОК32-ОК100	ЕТЕPHИТ	250	м.л.	8				
782	5	204	4764	ВОДОПРОВОД	10.1.1980	48037	с.Мещица	с.Мещица	водпрвод вътрешен	ОТ910-ОТ719	ЕТЕPHИТ	100	м.л.	8				
783	5	204	4764	ВОДОПРОВОД	10.1.1980	48037	с.Мещица	с.Мещица	водпрвод вътрешен	ОТ1225-ОТ821	ЕТЕPHИТ	260	м.л.	8				
784	5	204	4764	ВОДОПРОВОД	10.1.1980	48037	с.Мещица	с.Мещица	водпрвод вътрешен	ОТ536 - ОТ522	ЕТЕPHИТ	240	м.л.	8				
785	5	204	4764	ВОДОПРОВОД	10.1.1980	48037	с.Мещица	с.Мещица	водпрвод вътрешен	3/1233-ОТ494	ЕТЕPHИТ	120	м.л.	8				
786	5	204	4764	ВОДОПРОВОД	10.1.1980	48037	с.Мещица	с.Мещица	водпрвод вътрешен	ОТ7521 - ОТ521	ЕТЕPHИТ	300	м.л.	8				

№ по ред	№ на район	Бал. с/м	Име.№	Описание на актива	Дата на въвеждане	Код на населено място	Местоположение на актива (адрес)	Обслужва (заведено)	Вид на съоръжението (активна)	От.....до.....	Технически параметри на актива			Документ за собственост (№/дата)	Балансова с/сг (лв.)		Забележка	
											Вид материал	Площ	кв.м		Диаметър /см/	ПДС, съгл. чл. 13 и чл. 15		ПОС, съгл. чл. 19
												Дължина	м.лн.					
1	2	3	4	5	6	7	8	9	10	11	12	13	14	15	16	17	18	19
787	5	204	4764	ВОДОПРОВОД	10.1.1980	48037	с.Мещица	с.Мещица	водопровод вътрешен	ОТ8 - ОТ23	ЕТЕРНИТ	350	м.л.	8				
788	5	204	4764	ВОДОПРОВОД	10.1.1980	48037	с.Мещица	с.Мещица	водопровод вътрешен	ОТ190 - ОТ200	ЕТЕРНИТ	210	м.л.	8				
789	5	204	4764	ВОДОПРОВОД	10.1.1980	48037	с.Мещица	с.Мещица	водопровод вътрешен	ОТ25-ОТ73	ЕТЕРНИТ	650	м.л.	8				
790	5	204	4764	ВОДОПРОВОД	10.1.1980	48037	с.Мещица	с.Мещица	водопровод вътрешен	3/1243-3/1231	ЕТЕРНИТ	500	м.л.	8				
791	5	204	4764	ВОДОПРОВОД	10.1.1980	48037	с.Мещица	с.Мещица	водопровод вътрешен	ОТ7523 - ОТ7521	ЕТЕРНИТ	220	м.л.	8				
792	5	204	4764	ВОДОПРОВОД	10.1.1980	48037	с.Мещица	с.Мещица	водопровод вътрешен	ОТ75-ОТ95	ЕТЕРНИТ	300	м.л.	8				
793	5	204	4764	ВОДОПРОВОД	10.1.1980	48037	с.Мещица	с.Мещица	водопровод вътрешен	ОТ95-ОТ80	ЕТЕРНИТ	300	м.л.	8				
794	5	204	4764	ВОДОПРОВОД	10.1.1980	48037	с.Мещица	с.Мещица	водопровод вътрешен	ОТ85-ОТ18	ЕТЕРНИТ	160	м.л.	8				
795	5	204	4764	ВОДОПРОВОД	10.1.1980	48037	с.Мещица	с.Мещица	водопровод вътрешен	ОТ134-ОТ95	ЕТЕРНИТ	220	м.л.	8				
796	5	204	4764	ВОДОПРОВОД	10.1.1980	48037	с.Мещица	с.Мещица	водопровод вътрешен		ЕТЕРНИТ	180	м.л.	8				
797	5	204	4764	ВОДОПРОВОД	10.1.1980	48037	с.Мещица	с.Мещица	водопровод вътрешен	ОТ582 - ОТ557	ЕТЕРНИТ	110	м.л.	8				
798	5	204	4764	ВОДОПРОВОД	10.1.1980	48037	с.Мещица	с.Мещица	водопровод вътрешен	ОТ546 - ОТ1340	ЕТЕРНИТ	100	м.л.	8				
799	5	204	4764	ВОДОПРОВОД	10.1.1980	48037	с.Мещица	с.Мещица	водопровод вътрешен	ОТ271-ОТ189	ЕТЕРНИТ	280	м.л.	8				
800	5	204	4764	ВОДОПРОВОД	10.1.1980	48037	с.Мещица	с.Мещица	водопровод вътрешен	ОТ138 - ОТ122	ЕТЕРНИТ	180	м.л.	8				
801	5	204	4764	ВОДОПРОВОД	10.1.1980	48037	с.Мещица	с.Мещица	водопровод вътрешен	ПТ51-ОТ9901	ЕТЕРНИТ	340	м.л.	8				
802	5	204	4764	ВОДОПРОВОД	10.1.1980	48037	с.Мещица	с.Мещица	водопровод вътрешен	ОТ722-ОТ758	ЕТЕРНИТ	340	м.л.	8				
803	5	204	4765	РЕЗЕРВОАР	10.1.1980	48037	с.Мещица	с.Мещица	резервоар външен	ОТ33-ОТ549	СТ.БЕТОН	200	мб.м.	0		484,93		
804	5	204	4766	ВОДОПРОВОД	10.1.1980	48037	с.Мещица	с.Мещица	водопровод външен	ОТ505-ОТ507	ЕТЕРНИТ	1000	м.л.	8		711,50		
805	5	204	4766	ВОДОПРОВОД	10.1.1980	48037	с.Мещица	с.Мещица	водопровод външен	ОТ1051-ОТ1044	ЕТЕРНИТ	200	м.л.	8				
806	5	204	4767	РЕЗЕРВОАР	10.1.1980	62219	с.Расник	с.Расник	чрезстенен външен	ОТ9593 - ОТ598	СТ.БЕТОН	50	мб.м.	0		307,40		
807	5	204	4768	ВОДОПРОВОД	10.1.1980	62219	с.Расник	с.Расник	водопровод външен	ОТ587 - ОТ576	ЕТЕРНИТ	950	м.л.	8		563,53		
808	10	204	4770	ВОДОПРОВОД	10.1.1980	11288	с.Витановци	с.Витановци	водопровод вътрешен	ОТ9137 - ОТ598	ЕТЕРНИТ	260	м.л.	8		2 314,77		
809	10	204	4770	ВОДОПРОВОД	10.1.1980	11288	с.Витановци	с.Витановци	водопровод вътрешен	ОТ524 - ОТ7525	ЕТЕРНИТ	250	м.л.	8				
810	10	204	4770	ВОДОПРОВОД	10.1.1980	11288	с.Витановци	с.Витановци	водопровод вътрешен	ОТ520 - ОТ544	ЕТЕРНИТ	170	м.л.	8				
811	10	204	4770	ВОДОПРОВОД	10.1.1980	11288	с.Витановци	с.Витановци	водопровод вътрешен	ОТ538 - ОТ521	ЕТЕРНИТ	120	м.л.	8				
812	10	204	4770	ВОДОПРОВОД	10.1.1980	11288	с.Витановци	с.Витановци	водопровод вътрешен	ОТ28-ОТ41	ЕТЕРНИТ	350	м.л.	8				
813	10	204	4770	ВОДОПРОВОД	10.1.1980	11288	с.Витановци	с.Витановци	водопровод вътрешен	ОТ117-ОТ28	ЕТЕРНИТ	210	м.л.	8				
814	10	204	4770	ВОДОПРОВОД	10.1.1980	11288	с.Витановци	с.Витановци	водопровод вътрешен	ОТ44-ОТ4	ЕТЕРНИТ	160	м.л.	8				
815	10	204	4770	ВОДОПРОВОД	10.1.1980	11288	с.Витановци	с.Витановци	водопровод вътрешен	ОТ35-ОТ9115	ЕТЕРНИТ	250	м.л.	8				
816	10	204	4770	ВОДОПРОВОД	10.1.1980	11288	с.Витановци	с.Витановци	водопровод вътрешен	ОТ7-ОТ9031	ЕТЕРНИТ	160	м.л.	8				
817	10	204	4770	ВОДОПРОВОД	10.1.1980	11288	с.Витановци	с.Витановци	водопровод вътрешен	ОТ9031-ОТ99	ЕТЕРНИТ	150	м.л.	8				
818	10	204	4770	ВОДОПРОВОД	10.1.1980	11288	с.Витановци	с.Витановци	водопровод вътрешен	ОТ103-ОТ46	ЕТЕРНИТ	190	м.л.	8				
819	10	204	4770	ВОДОПРОВОД	10.1.1980	11288	с.Витановци	с.Витановци	водопровод вътрешен	ОТ10-ОТ17	ЕТЕРНИТ	210	м.л.	8				

Община Перник

№ по Ред	№ на район	Бал. с/кв	Имя, №	Описание на актива	Дата на въвеждане	Код на населено место	Местоположение на актива (адрес)	Обслужва (завеждо)	Вид на съоръже- нието (актив)	От.....до....	Технически параметри на актива			Документ за собственост (№/дата)	Балансова с/сг (лв.)		Забележка	
											Вид материал	Площ			Диметър /см/	ПДС, съгл. чл. 13 и чл. 15		ПОС, съгл. чл. 19
												Дължина	кв.м					
1	2	3	4	5	6	7	8	9	10	11	12	13	14	15	16	17	18	19
820	10	204	4770	ВОДОПРОВОД	10.1.1980	11288	с.Витановци	с.Витановци	водопровод вътрешен	ОТ18-ОТ122	ЕТЕРНИТ	230	м.л.	8				
821	10	204	4770	ВОДОПРОВОД	10.1.1980	11288	с.Витановци	с.Витановци	водопровод вътрешен	ОТ125-ОТ9125	ЕТЕРНИТ	60	м.л.	8				
822	10	204	4770	ВОДОПРОВОД	10.1.1980	11288	с.Витановци	с.Витановци	водопровод вътрешен	ОТ119-ОТ422	ЕТЕРНИТ	240	м.л.	8				
823	10	204	4770	ВОДОПРОВОД	10.1.1980	11288	с.Витановци	с.Витановци	водопровод вътрешен	ОТ74-ОТ65	ЕТЕРНИТ	210	м.л.	8				
824	10	204	4770	ВОДОПРОВОД	10.1.1980	11288	с.Витановци	с.Витановци	водопровод вътрешен	ОТ120-ОТ26	ЕТЕРНИТ	120	м.л.	8				
825	10	204	4770	ВОДОПРОВОД	10.1.1980	11288	с.Витановци	с.Витановци	водопровод вътрешен	ОТ126-ОТ120	ЕТЕРНИТ	120	м.л.	8				
826	10	204	4770	ВОДОПРОВОД	10.1.1980	11288	с.Витановци	с.Витановци	водопровод вътрешен	ОТ121-ОТ124	ЕТЕРНИТ	130	м.л.	8				
827	10	204	4770	ВОДОПРОВОД	10.1.1980	11288	с.Витановци	с.Витановци	водопровод вътрешен	ОТ9072-ОТ62	ЕТЕРНИТ	210	м.л.	8				
828	10	204	4770	ВОДОПРОВОД	10.1.1980	11288	с.Витановци	с.Витановци	водопровод вътрешен	ОТ88-ОТ111	ЕТЕРНИТ	100	м.л.	8				
829	10	204	4771	ВОДОПРОВОД	10.1.1980	11288	с.Витановци	с.Витановци	водопровод външен	ОТ123-ОТ120	ЕТЕРНИТ	4700	м.л.	10			3 265,91	
830	10	204	4772	ВОДОПРОВОД	10.1.1980	11288	с.Витановци	с.Витановци	водопровод външен	ТМ-3/1231	ЕТЕРНИТ	4000	м.л.	12,5			3 164,71	
831	5	204	4773	ВОДОПРОВОД	10.1.1980	55871	гр.Перник	гр.Перник	водопровод (г.м.л.)		СТОМАНЕН	1906	м.л.	122			33 715,98	
832	5	204	4774	ВОДОПРОВОД	10.1.1980	55871	гр.Перник	гр.Перник	водопровод външен	1/274 - ОК32	СТОМАНЕН	1980	м.л.	82			21 140,11	
833	5	204	4776	ВОДОПРОВОД	10.4.1981	55871	гр.Перник	гр.Перник	водопровод вътрешен	1/25 - 1/274	СТОМАНЕН	1100	м.л.	102			368 015,83	
834		204	4776	ВОДОПРОВОД	10.4.1981	55871	гр.Перник	гр.Перник	водопровод вътрешен	ОТ77-ОТ40	СТОМАНЕН	2900	м.л.	102				
835	3	204	4778	ВОДОПРОВОД	10.9.1981	55871	гр.Перник, кв. "Баймушова махаля"	гр.Перник, кв. "Баймушова махаля"	водопровод вътрешен	ОТ8522 - ОТС22	СТОМАНЕН	242	м.л.	21,9			746,08	
836	3	204	4779	ВОДОПРОВОД	10.9.1981	55871	гр.Перник	гр.Перник	водопровод вътрешен	ОТС46 - ОТС72	СТОМАНЕН	250	м.л.	25			863,42	
837	3	204	4780	ВОДОПРОВОД	10.12.1982	55871	гр.Перник	гр.Перник	водопровод (г.м.л.)		СТОМАНЕН	1514	м.л.	42,6			8 407,20	
838	3	204	4781	ВОДОПРОВОД	10.12.1982	55871	гр.Перник, кв. "Тева"	гр.Перник, кв. "Тева"	водопровод вътрешен		СТОМАНЕН	802	м.л.	32,5			3 643,08	
839	3	204	4782	ВОДОПРОВОД	10.12.1982	55871	гр.Перник, кв. "Твърди ливади"	гр.Перник, кв. "Твърди ливади"	водопровод вътрешен		СТОМАНЕН	497	м.л.	42,6			2 760,07	
840	3	204	4783	ВОДОПРОВОД	10.12.1982	55871	гр.Перник	гр.Перник	водопровод (г.м.л.)		СТОМАНЕН	350	м.л.	51,4			2 272,49	
841	3	204	4784	ВОДОПРОВОД	10.12.1982	55871	гр.Перник	гр.Перник	водопровод външен	т.175-т.165	СТОМАНЕН	60	м.л.	102			821,51	
842	3	204	4786	ВОДОПРОВОД	10.4.1984	55871	гр.Перник	гр.Перник	водопровод вътрешен	т.149-т.531	СТОМАНЕН	1450	м.л.	63			11 464,34	
843	5	204	4788	ВОДОПРОВОД	10.6.1984	55871	гр.Перник, кв. "Драгановец"	гр.Перник, кв. "Драгановец"	водопровод вътрешен	т.129-т.134	СТОМАНЕН	240	м.л.	10,9			418,50	
844	5	204	4789	ВОДОПРОВОД	10.6.1984	55871	гр.Перник, кв. "Драгановец"	гр.Перник, кв. "Драгановец"	водопровод вътрешен	т.179-т.182	СТОМАНЕН	460	м.л.	15,9			1 068,52	
845	5	204	4790	ВОДОПРОВОД	10.7.1984	55871	гр.Перник, кв. "Драгановец"	гр.Перник, кв. "Драгановец"	водопровод вътрешен	т.180-т.181	СТОМАНЕН	410	м.л.	21,9			1 388,04	
846	5	204	4791	ВОДОПРОВОД	10.7.1984	55871	гр.Перник, кв. "Тева"	гр.Перник, кв. "Тева"	водопровод вътрешен	т.170-т.175	СТОМАНЕН	546	м.л.	27,3			2 073,24	
847	5	204	4796	ВОДОПРОВОД	10.10.1984	55871	гр.Перник	гр.Перник	водопровод вътрешен	т.102-т.113	СТОМАНЕН	368	м.л.	25,9			1 397,12	
848	5	204	4798	ВОДОПРОВОД	10.11.1984	55871	гр.Перник	гр.Перник	водопровод вътрешен	т77-т.72	СТОМАНЕН	107	м.л.	8			145,82	
849	5	204	4799	ВОДОПРОВОД	10.11.1984	55871	гр.Перник, кв. "Баймушова махаля"	гр.Перник, кв. "Баймушова махаля"	водопровод вътрешен	т.186-т.194	СТОМАНЕН	125	м.л.	10,9			232,91	
850	3	204	4800	ВОДОПРОВОД	10.12.1984	55871	гр.Перник	гр.Перник	водопровод вътрешен				м.л.				207,52	
851	3	204	4802	ВОДОПРОВОД	10.1.1985	55871	гр.Перник, кв. "Янгол"	гр.Перник, кв. "Янгол"	водопровод вътрешен	т.97-т.150	ЕТЕРНИТ	150	м.л.	15			160,02	
852	3	204	4806	ВОДОПРОВОД	10.1.1985	55871	гр.Перник, кв. "Тева"	гр.Перник, кв. "Тева"	водопровод вътрешен		СТОМАНЕН	204	м.л.	13,3			482,41	

Община Перник

№ по ред	№ на район	Бал. с/ка	Имя №	Описание на актива	Дата на въвеждане	Код на населено място	Местоположение на актива (адрес)	Обслужва (заведено)	Вид на съоръжението (актив)	От....до....	Технически параметри на актива				Документ за собственост (№/дата)	Балансова сг/ст (лв.)			Забележка
											Вид материал	Площ		Диаметър /см/		ПДС съгл. чл. 13 и чл. 15	ПОС съгл. чл. 19		
												Дължина	кв.м						
1	2	3	4	5	6	7	8	9	10	11	12	13	14	15	16	17	18	19	
853	3	204	4807	ВОДОПРОВОД	10.1.1985	55871	гр.Перник, кв. "Търбори ливади"	гр.Перник, кв. "Търбори ливади"	водопровод вътрешен		СТОМАНЕН	300	м.л.	21,9			158,23		
854	3	204	4807	ВОДОПРОВОД	10.1.1985	55871	гр.Перник, кв. "Теза"	гр.Перник, кв. "Теза"	водопровод вътрешен		СТОМАНЕН	300	м.л.	21,9			993,96		
855	3	204	4810	ВОДОПРОВОД	10.7.1985	55871	гр.Перник, кв. "Драгановец"	гр.Перник, кв. "Драгановец"	водопровод вътрешен		СТОМАНЕН	192	м.л.	15,9			15 158,81		
856	3	204	4811	ВОДОПРОВОД	10.7.1985	55871	гр.Перник	гр.Перник	водопровод вътрешен	т.35-т. 36	СТОМАНЕН	845	м.л.	21,9			2 800,37		
857	3	204	4813	ВОДОПРОВОД	10.8.1985	55871	гр.Перник, кв. "Байкушева махаля"	гр.Перник, кв. "Байкушева махаля"	водопровод вътрешен	т.35-т. 45	СТОМАНЕН	160	м.л.	15,9			432,47		
858	3	204	4814	ВОДОПРОВОД	10.8.1985	55871	гр.Перник, кв. "Байкушева махаля"	гр.Перник, кв. "Байкушева махаля"	водопровод вътрешен		СТОМАНЕН	60	м.л.	21,9			198,82		
859	3	204	4815	ВОДОПРОВОД	10.5.1985	55871	гр.Перник, кв. "Байкушева махаля"	гр.Перник, кв. "Байкушева махаля"	водопровод вътрешен	т. 14-т. 10	СТОМАНЕН	139	м.л.	10,9			282,51		
860	3	204	4824	ВОДОПРОВОД	10.1.1986	48037	с.Мещица	с.Мещица	водопровод вътрешен	т. 10-т. 53	ЕТЕРНИТ	100	м.л.	8			481,46		
861	3	204	4824	ВОДОПРОВОД	10.1.1986	48037	с.Мещица	с.Мещица	водопровод вътрешен	т. 3-т. 18	ЕТЕРНИТ	200	м.л.	8					
862	3	204	4824	ВОДОПРОВОД	10.1.1986	48037	с.Мещица	с.Мещица	водопровод вътрешен	т. 14-т. 15	ЕТЕРНИТ	110	м.л.	8					
863	3	204	4824	ВОДОПРОВОД	10.1.1986	48037	с.Мещица	с.Мещица	водопровод вътрешен	т. 13-т. 18	ЕТЕРНИТ	200	м.л.	8					
864	3	204	4828	ВОДОПРОВОД	10.1.1983	55871	гр.Перник, кв. "Байкушева махаля"	гр.Перник, кв. "Байкушева махаля"	водопровод вътрешен	т. 15-т. 18	СТОМАНЕН	123	м.л.	10,9			275,71		
865	3	204	4829	ВОДОПРОВОД	10.12.1986	55876	гр.Перник, кв. "Проучане"	гр.Перник, кв. "Проучане"	водопровод вътрешен	т. 18-т. 11	СТОМАНЕН	110	м.л.	21,9			401,80		
866	3	204	4832	ВОДОПРОВОД	10.3.1986	55871	гр.Перник, кв. "Ралица"	гр.Перник, кв. "Ралица"	водопровод вътрешен	т. 11-т. 26	ЕТЕРНИТ	226	м.л.	8			176,72		
867	3	204	4837	ВОДОПРОВОД	10.1.1986	55871	гр.Перник, кв. "Ив. Пашов"	гр.Перник, кв. "Ив. Пашов"	водопровод вътрешен	т. 19-т. 42	СТОМАНЕН	60	м.л.	8,9			16 358,54		
868	3	204	4837	ВОДОПРОВОД	10.1.1986	55871	гр.Перник	гр.Перник	водопровод вътрешен	т. 42-т. 49	СТОМАНЕН	720	м.л.	8,9					
869	3	204	4837	ВОДОПРОВОД	10.1.1986	55871	гр.Перник, кв. "Молитиче"	гр.Перник, кв. "Молитиче"	водопровод вътрешен	т. 17-т. 35	СТОМАНЕН	471	м.л.	8,9					
870	3	204	4837	ВОДОПРОВОД	10.1.1986	55871	гр.Перник, кв. "Ралица"	гр.Перник, кв. "Ралица"	водопровод вътрешен	т. 16-т. 33	СТОМАНЕН	330	м.л.	8,9					
871	3	204	4837	ВОДОПРОВОД	10.1.1986	55871	гр.Перник, кв. "Ралица"	гр.Перник, кв. "Ралица"	водопровод вътрешен	т. 33-т. 35	СТОМАНЕН	210	м.л.	10,9					
872	3	204	4837	ВОДОПРОВОД	10.1.1986	55871	гр.Перник	гр.Перник	водопровод вътрешен	т. 49-т. 56	СТОМАНЕН	190	м.л.	10,9					
873	3	204	4838	ВОДОПРОВОД	10.1.1986	55871	гр.Перник, кв. "Байкушева махаля"	гр.Перник, кв. "Байкушева махаля"	водопровод вътрешен	т. 51-т. 45	СТОМАНЕН	200	м.л.	10,9			3 068,22		
874	3	204	4838	ВОДОПРОВОД	10.1.1986	55871	гр.Перник, кв. "Байкушева махаля"	гр.Перник, кв. "Байкушева махаля"	водопровод вътрешен	т. 18-т. 47	СТОМАНЕН	250	м.л.	10,9					
875	3	204	4838	ВОДОПРОВОД	10.1.1986	55871	гр.Перник, кв. "Байкушева махаля"	гр.Перник, кв. "Байкушева махаля"	водопровод вътрешен		СТОМАНЕН	160	м.л.	10,9					
876	3	204	4838	ВОДОПРОВОД	10.1.1986	55871	гр.Перник, кв. "Байкушева махаля"	гр.Перник, кв. "Байкушева махаля"	водопровод вътрешен		СТОМАНЕН	200	м.л.	10,9					
877	3	204	4838	ВОДОПРОВОД	10.1.1986	55871	гр.Перник, кв. "Байкушева махаля"	гр.Перник, кв. "Байкушева махаля"	водопровод вътрешен		СТОМАНЕН	171	м.л.	10,9					
878	3	204	4838	ВОДОПРОВОД	10.1.1986	55872	гр.Перник, кв. "Байкушева махаля"	гр.Перник, кв. "Байкушева махаля"	водопровод вътрешен		СТОМАНЕН	160	м.л.	10,9					
879	3	204	4838	ВОДОПРОВОД	10.1.1986	55873	гр.Перник, кв. "Байкушева махаля"	гр.Перник, кв. "Байкушева махаля"	водопровод вътрешен		СТОМАНЕН	150	м.л.	10,9					
880	3	204	4839	ВОДОПРОВОД	10.1.1986	55871	гр.Перник, кв. "Драгановец"	гр.Перник, кв. "Драгановец"	водопровод вътрешен	ОТ897-ОТ422	СТОМАНЕН	525	м.л.	8,9			25 959,88		
881	3	204	4839	ВОДОПРОВОД	10.1.1986	55871	гр.Перник, кв. "Драгановец"	гр.Перник, кв. "Драгановец"	водопровод вътрешен	1/10-1/68	СТОМАНЕН	600	м.л.	8,9					
882	3	204	4839	ВОДОПРОВОД	10.1.1986	55871	гр.Перник, кв. "Драгановец"	гр.Перник, кв. "Драгановец"	водопровод вътрешен		СТОМАНЕН	470	м.л.	8,9					
883	3	204	4839	ВОДОПРОВОД	10.1.1986	55871	гр.Перник, кв. "Драгановец"	гр.Перник, кв. "Драгановец"	водопровод вътрешен		СТОМАНЕН	280	м.л.	8,9					
884	3	204	4839	ВОДОПРОВОД	10.1.1986	55871	гр.Перник, кв. "Драгановец"	гр.Перник, кв. "Драгановец"	водопровод вътрешен		СТОМАНЕН	130	м.л.	8,9					
885	3	204	4839	ВОДОПРОВОД	10.1.1986	55871	гр.Перник, кв. "Драгановец"	гр.Перник, кв. "Драгановец"	водопровод вътрешен	1/68-ОТ126	СТОМАНЕН	260	м.л.	8,9					

Община Перник

№ по ред	№ на район	Бил. с/км	Имя №	Описание на актива	Дата на въвеждане	Код на населено място	Местоположение на актива (адрес)	Обслужва (заведено)	Вид на съоръжението (актив)	От.....до....	Технически параметри на актива				Документ за собственост (№/дата)	Балансова сг/сг (№.)		Забележка	
											Вид материал	Площ		Диаметър /см/			ПДС, съгл. чл. 13 и чл. 15		ПОС, съгл. чл. 19
												Дължина	кв.м						
1	2	3	4	5	6	7	8	9	10	11	12	13	14	15	16	17	18	19	
886	3	204	4839	ВОДОПРОВОД	10.1.1986	55871	гр.Перник, кв. "Драгановец"	гр.Перник, кв. "Драгановец"	водопровод вътрешен	г.185-г.12	СТОМАНЕН	110	м.л.	8,9					
887	3	204	4839	ВОДОПРОВОД	10.1.1986	55871	гр.Перник, кв. "Драгановец"	гр.Перник, кв. "Драгановец"	водопровод вътрешен	г.216-г.35	СТОМАНЕН	200	м.л.	8,9					
888	3	204	4839	ВОДОПРОВОД	10.1.1986	55871	гр.Перник, кв. "Драгановец"	гр.Перник, кв. "Драгановец"	водопровод вътрешен		СТОМАНЕН	100	м.л.	8,9					
889	3	204	4839	ВОДОПРОВОД	10.1.1986	55871	гр.Перник, кв. "Драгановец"	гр.Перник, кв. "Драгановец"	водопровод вътрешен	г.10-г.13	СТОМАНЕН	110	м.л.	8,9					
890	3	204	4839	ВОДОПРОВОД	10.1.1986	55871	гр.Перник, кв. "Драгановец"	гр.Перник, кв. "Драгановец"	водопровод вътрешен		СТОМАНЕН	1890	м.л.	8,9					
891	3	204	4840	ВОДОПРОВОД	10.1.1986	55871	гр.Перник, кв. "Драгановец"	гр.Перник, кв. "Драгановец"	водопровод вътрешен		СТОМАНЕН	130	м.л.	10,9			2 241,82		
892	3	204	4840	ВОДОПРОВОД	10.1.1986	55871	гр.Перник, кв. "Драгановец"	гр.Перник, кв. "Драгановец"	водопровод вътрешен		СТОМАНЕН	810	м.л.	10,9					
893	3	204	4841	ВОДОПРОВОД	10.1.1986	55871	гр.Перник, кв. "Драгановец"	гр.Перник, кв. "Драгановец"	водопровод вътрешен	г.87-г.92	СТОМАНЕН	1240	м.л.	15,9			3 943,78		
894	3	204	4842	ВОДОПРОВОД	10.1.1986	55871	гр.Перник, кв. "Драгановец"	гр.Перник, кв. "Драгановец"	водопровод вътрешен	г.128-г.126	СТОМАНЕН	348	м.л.	21,9			1 356,85		
895	3	204	4851	ВОДОПРОВОД	10.12.1987	55871	гр.Перник, кв. "Байкушева махала"	гр.Перник, кв. "Байкушева махала"	водопровод вътрешен	г.188-г.185	СТОМАНЕН	846	м.л.	8,9			987,67		
896	3	204	4852	ВОДОПРОВОД	10.12.1987	55871	гр.Перник, кв. "Могилче"	гр.Перник, кв. "Могилче"	водопровод вътрешен	г.188-г.184	СТОМАНЕН	170	м.л.	10,9			271,49		
897	3	204	4853	ВОДОПРОВОД	10.12.1988	55871	гр.Перник, кв. "Могилче"	гр.Перник, кв. "Могилче"	водопровод вътрешен	г.188-г.173	СТОМАНЕН	590	м.л.	10,9			1 559,93		
898	3	204	4853	ВОДОПРОВОД	10.12.1988	55871	гр.Перник, кв. "Могилче"	гр.Перник, кв. "Могилче"	водопровод вътрешен	г.175-г.178	СТОМАНЕН	281	м.л.	10,9					
899	3	204	4854	ВОДОПРОВОД	10.12.1988	55871	гр.Перник	гр.Перник	водопровод външен	г.187-г.196	СТОМАНЕН	871	м.л.	27,3			3 918,48		
900	3	204	4855	РЕЗЕРВОАР	10.1.1987	55871	гр.Перник, кв. "Тева"	гр.Перник, кв. "Тева"	резервоар	г.185-г.170	СТ БЕТОН	2500	куб. м.				11 583,50		
901	3	204	4856	ВОДОПРОВОД	10.1.1987	55871	гр.Перник, кв. "Тева"	гр.Перник, кв. "Тева"	водопровод вътрешен	г.185-г.203	СТОМАНЕН	1500	м.л.	27,3			22 702,05		
902	3	204	4857	ВОДОПРОВОД	10.1.1987	55871	гр.Перник, кв. "Тева"	гр.Перник, кв. "Тева"	водопровод вътрешен	г.208-г.196	СТОМАНЕН	1500	м.л.	32,5			27 024,42		
903	3	204	4872	ВОДОПРОВОД	10.2.1988	55871	гр.Перник, кв. "Драгановец"	гр.Перник, кв. "Драгановец"	водопровод вътрешен	г.205-г.201	СТОМАНЕН	943	м.л.	8,9			942,90		
904	3	204	4873	РВВМ-ДЪСНА КАМЕРА НВ"ТЕВА"	10.2.1988	55871	гр.Перник, кв. "Тева"	гр.Перник, кв. "Тева"	резервоар	г.203-г.202	СТ БЕТОН						5 363,30		
905	3	204	4874	ВОДОПРОВОД	10.6.1988	55871	гр.Перник, кв. "Байкушева махала"	гр.Перник, кв. "Байкушева махала"	водопровод вътрешен	г.208-г.158	СТОМАНЕН	129	м.л.	10,9			339,91		
906	3	204	4875	ВОДОПРОВОД	10.6.1988	55871	гр.Перник, кв. "Прочуване"	гр.Перник, кв. "Прочуване"	водопровод вътрешен	г.185-г.160	СТОМАНЕН	100	м.л.	21,9			431,78		
907	3	204	4881	ВОДОПРОВОД	10.10.1988	55871	гр.Перник, кв. "Байкушева махала"	гр.Перник, кв. "Байкушева махала"	водопровод вътрешен	г.181-г.180	СТОМАНЕН	800	м.л.	8,9			921,89		
908		204	4882	РЕЗЕРВОАР	10.1.1990	55871	гр.Перник, кв. "Могилче"	гр.Перник	резервоар		СТ БЕТОН	16000	куб. м.				87 633,69		
909	5	204	4883	СУХА КАМЕРА НВ"МОГИЛЧЕ"	10.12.1990	55871	гр.Перник, кв. "Могилче"	гр.Перник, кв. "Могилче"	съоръжение		СТ БЕТОН						4 885,30		
910	5	204	4884	ВОДОПРОВОД	10.12.1990	55871	гр.Перник, кв. "Тева"	гр.Перник, кв. "Тева"	водопровод, г/м.х.5		СТОМАНЕН						30 169,38		
911	3	204	4885	ВОДОПРОВОД	10.5.1992	55871	гр.Перник, кв. "Тева"	гр.Перник, кв. "Тева"	водопровод външен		ПОЛИИЗОВАН						209,21		
912	5	204	4888	ВОДОПРОВОД	10.5.1992	55871	гр.Перник	гр.Перник	водопровод външен		ЕТЕРНИТ						158,30		
913	5	204	4909	ВОДОПРОВОД	10.03.1994	30836	с.Зидарци	с.Зидарци	водопровод външен		ЕТЕРНИТ	200	м.л.	8			144,53		
914	5	204	4909	ВОДОПРОВОД	10.03.1994	30836	с.Зидарци	с.Зидарци	водопровод външен		ЕТЕРНИТ	430	м.л.	8					
915	5	204	4909	ВОДОПРОВОД	10.03.1994	30836	с.Зидарци	с.Зидарци	водопровод вътрешен		ЕТЕРНИТ	270	м.л.	8					
916	5	204	4909	ВОДОПРОВОД	10.03.1994	30836	с.Зидарци	с.Зидарци	водопровод вътрешен		ЕТЕРНИТ	180	м.л.	8					
917	5	204	4909	ВОДОПРОВОД	10.03.1994	30836	с.Зидарци	с.Зидарци	водопровод вътрешен		ЕТЕРНИТ	290	м.л.	8					
918	5	204	4909	ВОДОПРОВОД	10.03.1994	30836	с.Зидарци	с.Зидарци	водопровод вътрешен		ЕТЕРНИТ	240	м.л.	8					

Община Перник

№ по ред	№ на район	Бил. с/км	Име, №	Описание на актива	Дата на въвеждане	Код на населено място	Местоположение на актива (адрес)	Обслужва (заведено)	Вид на съоръжението (актив)	От.....до.....	Технически параметри на актива				Документ за собственост (№/дата)	Балансова сг/сг (мл.)		Забележка	
											Вид материал	Площ	към	Диаметър /см/		ПДС, свгл. чл. 13 и чл. 15	ПОС, свгл. чл. 19		
												Дължина	м.м.						м.м.
1	2	3	4	5	6	7	8	9	10	11	12	13	14	15	16	17	18	19	
919	5	204	4909	ВОДОПРОВОД	10.03.1994	30836	с. Зидарци		водопровод вътрешен		ЕТЕРНИТ	280	м.л.	8					
920	5	204	4909	ВОДОПРОВОД	10.03.1994	30836	с. Зидарци		водопровод вътрешен		ЕТЕРНИТ	330	м.л.	8					
921	5	204	4909	ВОДОПРОВОД	10.03.1994	30836	с. Зидарци		водопровод вътрешен		ЕТЕРНИТ	330	м.л.	8					
922	5	204	4909	ВОДОПРОВОД	10.03.1994	30836	с. Зидарци		водопровод вътрешен		ЕТЕРНИТ	450	м.л.	8					
923	5	204	4909	ВОДОПРОВОД	10.03.1994	30836	с. Зидарци		водопровод вътрешен		ЕТЕРНИТ	190	м.л.	8					
924	5	204	4909	ВОДОПРОВОД	10.03.1994	30836	с. Зидарци		водопровод вътрешен		ЕТЕРНИТ	320	м.л.	8					
925	5	204	4909	ВОДОПРОВОД	10.03.1994	30836	с. Зидарци		водопровод вътрешен		ЕТЕРНИТ	230	м.л.	8					
926	5	204	4909	ВОДОПРОВОД	10.03.1994	30836	с. Зидарци		водопровод вътрешен		ЕТЕРНИТ	240	м.л.	8					
927	5	204	4909	ВОДОПРОВОД	10.03.1994	30836	с. Зидарци		водопровод вътрешен		ЕТЕРНИТ	400	м.л.	8					
928	5	204	4909	ВОДОПРОВОД	10.03.1994	30836	с. Зидарци		водопровод вътрешен		ЕТЕРНИТ	120	м.л.	8					
929	5	204	4910	ВОДОПРОВОД	10.03.1994	30836	с. Зидарци		водопровод вътрешен		СТОМАНЕН	1000	м.л.	10,8			1 815,46		
930	3	204	4917	ВОДОПРОВОД	10.8.1994	55871	гр.Перник, кв. "Илток", ул.Бл. "Георге"	гр.Перник, кв. "Илток"	водопровод вътрешен		РВС	150		15			670,20		
931	3	204	4918	ВОДОПРОВОД	10.2.1991	55871	гр. Перник	гр. Перник	водопровод вътрешен		СТОМАНЕН	1722	м.л.	63			1 279,30		
932	3	204	4919	РВВМ КЛ.20 и КЛ.21	10.2.1993	55871	гр.Перник, кв. "Тева"	гр.Перник, кв. "Тева"	водопровод вътрешен		СТОМАНЕН						160,93		
933	3	204	4920	ВОДОПРОВОД	10.11.1992	55871	гр.Перник, кв. "Тева" ЕЖБ 5	гр.Перник, кв. "Тева" ЕЖБ 5	водопровод вътрешен		ПОДНИКОВАН						117,91		
934	5	204	4921	ВОДОПРОВОД	10.4.1994	55871	гр.Перник, кв. "Могилче", ул. "Ален мей" и ул. "Люблин"	гр.Перник, кв. "Могилче"	водопровод вътрешен		СТОМАНЕН	96	м.л.	10,8			470,98		
935	15	204	4924	ВОДОПРОВОД	10.8.1995	11209	с. Вискър	с. Вискър	водопровод външен		СТОМАНЕН	3000	м.л.	10			4 605,77		
936	15	204	4925	УДАРОУБИВАТЕЛНА ШАХТА	10.8.1995	11209	с. Вискър	с. Вискър	шахта		СТ. БЕТОН						206,66		
937	15	204	4926	РЕЗЕРВОАР	10.8.1995	11209	с. Вискър	с. Вискър	черпален резервоар		СТ. БЕТОН	100	куб. м.	0			141,97		
938	15	204	4927	РЕЗЕРВОАР	10.8.1995	11209	с. Вискър	с. Вискър	черпален резервоар		СТ. БЕТОН	20	куб. м.				383,33		
939	15	204	4928	КАПТАЖ	10.8.1995	11209	с. Вискър	с. Вискър	каптаж		СТ. БЕТОН	225	куб. м.	0			144,75		
940	5	204	4943	ВОДОПРОВОД	10.12.1995	55871	гр.Перник, от кв. "Хр.Ботев" до кв. "Ив.Пашов"	гр.Перник	водопровод вътрешен		СТОМАНЕН	750	м.л.	63			6 195,49		
941	5	204	5233	ВОДОПРОВОД	3.8.2000	70038	с. Студена община Перник	с. Студена община Перник	водопровод вътрешен		ЕТЕРНИТ	1800	м.л.	15			988,10		
942	11	204	5488	ШАХТОВ КИЛДЕНЕЦ	9.1.2004	87480	с. Роджиковци	с. Роджиковци	килденец			100	куб. м.	0			512,46		
943	3	204	5492	ВОДОКВАЦИАНЕ	9.1.2004	20986	с.Дивостино, мах. "Бреста"	с.Дивостино, мах. "Бреста"	каптаж								861,92		
944	3	204	5495	ШАХТОВ КИЛДЕНЕЦ	09.01.2004	30836	с. Зидарци	с. Зидарци	килденец			1	куб. м.	0			9 336,76		
945	3	204	5497	ВОДОПРОВОД	09.01.2004	62219	с.Рясник	с.Рясник	водопровод вътрешен		ЕТЕРНИТ	400	м.л.	6			362,00		
946	3	204	5497	ВОДОПРОВОД	09.01.2004	62219	с.Рясник	с.Рясник	водопровод вътрешен		ЕТЕРНИТ	300	м.л.	6					
947	5	204	5498	ВОДОПРОВОД	9.1.2004	55871	гр.Перник, ул. "Струма"	гр.Перник	водопровод вътрешен		ПОЛИЕТИЛЕН	300	м.л.	16			1 307,13		
948	9	204	5616	САВАК АСИ С РЕД. РЪЧНО ЗАДВ.	28.3.2007	55871	гр.Перник, ПСПВ	гр.Перник, ПСПВ	съоръжение								4 679,03		
949	9	204	5617	САВАК АСИ С РЕД. РЪЧНО ЗАДВ.	28.3.2007	55871	гр.Перник, ПСПВ	гр.Перник, ПСПВ	съоръжение								4 679,03		
950	13	204	1483	ВОДОПРОВОД	10.3.1988	55871	гр.Перник	гр.Перник	водопровод вътрешен		СТОМАНЕН	8768	м.л.	63			75 783,58		
951	3	204	9561	ВОДОПРОВОД	13.10.2006	55871	гр.Перник, кв. "Илток"	гр.Перник, кв. "Илток"	водопровод вътрешен		ПОЛИЕТИЛЕН	45	м.л.	3,2			1 756,34		

№ по ред	№ на район	Баз. с/на	Имя, №	Описание на актива	Дата на въвеждане	Код на изведено място	Местоположение на актива (адрес)	Обслужва (заведено)	Вид на съоръжението (актив)	От.....до....	Технически параметри на актива				Документ за собственост (№/дата)	Балансова с/с (лв.)			Забележка
											Вид материал	Площ		Диаметър /см/		ПДС, счл. чл. 13 и чл. 15	ПДС, счл. чл. 19		
												Дължина	кв.м						
1	2	3	4	5	6	7	8	9	10	11	12	13	14	15	16	17	18	19	
952	9	204	9572	ИЗМЕРИТЕЛНА ШАХТА	3.3.2008	55871	гр.Перник, ПСГВ	гр.Перник, ПСГВ	шахта		СТ. БЕТОН					8 231,76			
953	6	204	262	КАНАЛИЗАЦИОННА МРЕЖА	10.1.1978	55871	гр.Перник, кв. "Църква"	гр.Перник	КАНАЛ		БЕТОН	810		м.л	30	3 824,77			
954	6	204	262	КАНАЛИЗАЦИОННА МРЕЖА	10.1.1978	55871	гр.Перник, кв. "Църква"	гр.Перник	КАНАЛ		БЕТОН	260		м.л	40				
955	6	204	263	КАНАЛИЗАЦИОННА МРЕЖА	10.1.1978	55871	гр.Перник, кв. "Църква"	гр.Перник	КАНАЛ		БЕТОН	138		м.л	80	1 493,65			
956	6	204	263	КАНАЛИЗАЦИОННА МРЕЖА	10.1.1978	55871	гр.Перник, кв. "Църква"	гр.Перник	КАНАЛ		БЕТОН	152		м.л	100				
957	6	204	264	ГРАДСКИ КОЛЕКТОР	10.1.1979	55871	гр.Перник, кв. "Църква"	гр.Перник	КАНАЛ		БЕТОН	76		м.л	40	1 519,84			
958	6	204	264	ГРАДСКИ КОЛЕКТОР	10.1.1979	55871	гр.Перник, кв. "Църква"	гр.Перник	КАНАЛ		БЕТОН	273		м.л	60				
959	12	204	2525	БИОБАСЕЙН 1-ВА СЕКЦИЯ	10.6.1985	72223	гр.Батановци, ПСОВ:Община Перник	гр.Перник, гр.Батановци	БИОБАСЕЙН							533 445,67			
960	12	204	2526	БИОБАСЕЙН 2- РА СЕКЦИЯ	10.6.1985	72223	гр.Батановци, ПСОВ:Община Перник	гр.Перник, гр.Батановци	БИОБАСЕЙН							264 271,45			
961	12	204	2527	ВТОРИЧНИ РАДИАЛНИ УТАИТЕЛИ	10.6.1985	72223	гр.Батановци, ПСОВ:Община Перник	гр.Перник, гр.Батановци	УТАИТЕЛ							31 887,09			
962	12	204	2528	ВТОРИЧНИ РАДИАЛНИ УТАИТЕЛИ	10.6.1985	72223	гр.Батановци, ПСОВ:Община Перник	гр.Перник, гр.Батановци	УТАИТЕЛ							29 580,03			
963	12	204	2529	ВТОРИЧНИ РАДИАЛНИ УТАИТЕЛИ	10.6.1985	72223	гр.Батановци, ПСОВ:Община Перник	гр.Перник, гр.Батановци	УТАИТЕЛ							91 356,55			
964	12	204	2530	ВТОРИЧНИ РАДИАЛНИ УТАИТЕЛИ	10.6.1985	72223	гр.Батановци, ПСОВ:Община Перник	гр.Перник, гр.Батановци	УТАИТЕЛ							34 883,05			
965	12	204	2531	ИЗСУШИТЕЛНО ПОЛЕ	10.6.1985	72223	гр.Батановци, ПСОВ:Община Перник	гр.Перник, гр.Батановци	ИЗСУШИТЕЛНО ПОЛЕ							18 362,38			
966	12	204	2532	ИЗСУШИТЕЛНО ПОЛЕ	10.6.1985	72223	гр.Батановци, ПСОВ:Община Перник	гр.Перник, гр.Батановци	ИЗСУШИТЕЛНО ПОЛЕ							18 362,53			
967	12	204	2533	ИЗСУШИТЕЛНО ПОЛЕ	10.6.1985	72223	гр.Батановци, ПСОВ:Община Перник	гр.Перник, гр.Батановци	ИЗСУШИТЕЛНО ПОЛЕ							18 362,53			
968	12	204	2534	ИЗСУШИТЕЛНО ПОЛЕ	10.6.1985	72223	гр.Батановци, ПСОВ:Община Перник	гр.Перник, гр.Батановци	ИЗСУШИТЕЛНО ПОЛЕ							277,79			
969	12	204	2535	ИЗСУШИТЕЛНО ПОЛЕ	10.6.1985	72223	гр.Батановци, ПСОВ:Община Перник	гр.Перник, гр.Батановци	ИЗСУШИТЕЛНО ПОЛЕ							277,79			
970	12	204	2536	ИЗСУШИТЕЛНО ПОЛЕ	10.6.1985	72223	гр.Батановци, ПСОВ:Община Перник	гр.Перник, гр.Батановци	ИЗСУШИТЕЛНО ПОЛЕ							277,79			
971	12	204	2537	ИЗСУШИТЕЛНО ПОЛЕ	10.6.1985	72223	гр.Батановци, ПСОВ:Община Перник	гр.Перник, гр.Батановци	ИЗСУШИТЕЛНО ПОЛЕ							277,79			
972	12	204	2538	ИЗСУШИТЕЛНО ПОЛЕ	10.6.1985	72223	гр.Батановци, ПСОВ:Община Перник	гр.Перник, гр.Батановци	ИЗСУШИТЕЛНО ПОЛЕ							277,79			
973	12	204	2539	ИЗСУШИТЕЛНО ПОЛЕ	10.6.1985	72223	гр.Батановци, ПСОВ:Община Перник	гр.Перник, гр.Батановци	ИЗСУШИТЕЛНО ПОЛЕ							277,79			
974	12	204	2540	ИЗСУШИТЕЛНО ПОЛЕ	10.6.1985	72223	гр.Батановци, ПСОВ:Община Перник	гр.Перник, гр.Батановци	ИЗСУШИТЕЛНО ПОЛЕ							277,79			
975	12	204	2541	ИЗСУШИТЕЛНО ПОЛЕ	10.6.1985	72223	гр.Батановци, ПСОВ:Община Перник	гр.Перник, гр.Батановци	ИЗСУШИТЕЛНО ПОЛЕ							277,79			
976	12	204	2542	ИЗСУШИТЕЛНО ПОЛЕ	10.6.1985	72223	гр.Батановци, ПСОВ:Община Перник	гр.Перник, гр.Батановци	ИЗСУШИТЕЛНО ПОЛЕ							277,79			
977	12	204	2543	ИЗСУШИТЕЛНО ПОЛЕ	10.6.1985	72223	гр.Батановци, ПСОВ:Община Перник	гр.Перник, гр.Батановци	ИЗСУШИТЕЛНО ПОЛЕ							277,79			
978	12	204	2544	ИЗСУШИТЕЛНО ПОЛЕ	10.6.1985	72223	гр.Батановци, ПСОВ:Община Перник	гр.Перник, гр.Батановци	ИЗСУШИТЕЛНО ПОЛЕ							277,79			
979	12	204	2545	ИЗСУШИТЕЛНО ПОЛЕ	10.6.1985	72223	гр.Батановци, ПСОВ:Община Перник	гр.Перник, гр.Батановци	ИЗСУШИТЕЛНО ПОЛЕ							277,79			
980	12	204	2546	ИЗСУШИТЕЛНО ПОЛЕ	10.6.1985	72223	гр.Батановци, ПСОВ:Община Перник	гр.Перник, гр.Батановци	ИЗСУШИТЕЛНО ПОЛЕ							277,79			
981	12	204	2547	ИЗСУШИТЕЛНО ПОЛЕ	10.6.1985	72223	гр.Батановци, ПСОВ:Община Перник	гр.Перник, гр.Батановци	ИЗСУШИТЕЛНО ПОЛЕ							277,79			
982	12	204	2548	ИЗСУШИТЕЛНО ПОЛЕ	10.6.1985	72223	гр.Батановци, ПСОВ:Община Перник	гр.Перник, гр.Батановци	ИЗСУШИТЕЛНО ПОЛЕ							277,79			
983	12	204	2549	ИЗСУШИТЕЛНО ПОЛЕ	10.6.1985	72223	гр.Батановци, ПСОВ:Община Перник	гр.Перник, гр.Батановци	ИЗСУШИТЕЛНО ПОЛЕ							277,79			
984	12	204	2550	ИЗСУШИТЕЛНО ПОЛЕ	10.6.1985	72223	гр.Батановци, ПСОВ:Община Перник	гр.Перник, гр.Батановци	ИЗСУШИТЕЛНО ПОЛЕ							277,79			

Община Перник

№ по ред	№ на район	Бал. с/ка	Имя №	Описание на актива	Дата на въвеждане	Код на населено място	Местоположение на актива (адрес)	Обслужва (заверено)	Вид на съоръжението (актив)	От.....до.....	Технически параметри на актива				Документ за собственост (№/дата)	Балансова с/сг (мл.)		Забелешка
											Вид материал	Площ		Диаметър /см/		ПДС, счл. чл. 13 и чл. 25	ПОС, счл. чл. 19	
												Дължина	към м.					
1	2	3	4	5	6	7	8	9	10	11	12	13	14	15	16	17	18	19
985	12	204	2551	ИЗСУШИТЕЛНО ПОЛЕ	10.6.1985	72223	гр. Батановци, ПСОВ:Община Перник	гр. Перник, гр. Батановци	ИЗСУШИТЕЛНО ПОЛЕ							277,79		
986	12	204	2552	ИЗСУШИТЕЛНО ПОЛЕ	10.6.1985	72223	гр. Батановци, ПСОВ:Община Перник	гр. Перник, гр. Батановци	ИЗСУШИТЕЛНО ПОЛЕ							277,79		
987	12	204	2553	ИЗСУШИТЕЛНО ПОЛЕ	10.6.1985	72223	гр. Батановци, ПСОВ:Община Перник	гр. Перник, гр. Батановци	ИЗСУШИТЕЛНО ПОЛЕ							277,79		
988	12	204	2554	ИЗСУШИТЕЛНО ПОЛЕ	10.6.1985	72223	гр. Батановци, ПСОВ:Община Перник	гр. Перник, гр. Батановци	ИЗСУШИТЕЛНО ПОЛЕ							277,79		
989	12	204	2555	ИЗСУШИТЕЛНО ПОЛЕ	10.6.1985	72223	гр. Батановци, ПСОВ:Община Перник	гр. Перник, гр. Батановци	ИЗСУШИТЕЛНО ПОЛЕ							277,79		
990	12	204	2556	ИЗСУШИТЕЛНО ПОЛЕ	10.6.1985	72223	гр. Батановци, ПСОВ:Община Перник	гр. Перник, гр. Батановци	ИЗСУШИТЕЛНО ПОЛЕ							277,79		
991	12	204	2557	ИЗСУШИТЕЛНО ПОЛЕ	10.6.1985	72223	гр. Батановци, ПСОВ:Община Перник	гр. Перник, гр. Батановци	ИЗСУШИТЕЛНО ПОЛЕ							277,79		
992	12	204	2558	ИЗСУШИТЕЛНО ПОЛЕ	10.6.1985	72223	гр. Батановци, ПСОВ:Община Перник	гр. Перник, гр. Батановци	ИЗСУШИТЕЛНО ПОЛЕ							277,79		
993	12	204	2559	ИЗСУШИТЕЛНО ПОЛЕ	10.6.1985	72223	гр. Батановци, ПСОВ:Община Перник	гр. Перник, гр. Батановци	ИЗСУШИТЕЛНО ПОЛЕ							277,79		
994	12	204	2560	ИЗСУШИТЕЛНО ПОЛЕ	10.6.1985	72223	гр. Батановци, ПСОВ:Община Перник	гр. Перник, гр. Батановци	ИЗСУШИТЕЛНО ПОЛЕ							277,79		
995	12	204	2561	ИЗСУШИТЕЛНО ПОЛЕ	10.6.1985	72223	гр. Батановци, ПСОВ:Община Перник	гр. Перник, гр. Батановци	ИЗСУШИТЕЛНО ПОЛЕ							277,79		
996	12	204	2562	ИЗСУШИТЕЛНО ПОЛЕ	10.6.1985	72223	гр. Батановци, ПСОВ:Община Перник	гр. Перник, гр. Батановци	ИЗСУШИТЕЛНО ПОЛЕ							277,79		
997	12	204	2563	ИЗСУШИТЕЛНО ПОЛЕ	10.6.1985	72223	гр. Батановци, ПСОВ:Община Перник	гр. Перник, гр. Батановци	ИЗСУШИТЕЛНО ПОЛЕ							277,79		
998	12	204	2564	ИЗСУШИТЕЛНО ПОЛЕ	10.6.1985	72223	гр. Батановци, ПСОВ:Община Перник	гр. Перник, гр. Батановци	ИЗСУШИТЕЛНО ПОЛЕ							277,79		
999	12	204	2565	ИЗСУШИТЕЛНО ПОЛЕ	10.6.1985	72223	гр. Батановци, ПСОВ:Община Перник	гр. Перник, гр. Батановци	ИЗСУШИТЕЛНО ПОЛЕ							277,79		
1000	12	204	2566	ИЗСУШИТЕЛНО ПОЛЕ	10.6.1985	72223	гр. Батановци, ПСОВ:Община Перник	гр. Перник, гр. Батановци	ИЗСУШИТЕЛНО ПОЛЕ							277,79		
1001	12	204	2567	ИЗСУШИТЕЛНО ПОЛЕ	10.6.1985	72223	гр. Батановци, ПСОВ:Община Перник	гр. Перник, гр. Батановци	ИЗСУШИТЕЛНО ПОЛЕ							277,79		
1002	12	204	2568	ИЗСУШИТЕЛНО ПОЛЕ	10.6.1985	72223	гр. Батановци, ПСОВ:Община Перник	гр. Перник, гр. Батановци	ИЗСУШИТЕЛНО ПОЛЕ							277,79		
1003	12	204	2569	ИЗСУШИТЕЛНО ПОЛЕ	10.6.1985	72223	гр. Батановци, ПСОВ:Община Перник	гр. Перник, гр. Батановци	ИЗСУШИТЕЛНО ПОЛЕ							277,79		
1004	12	204	2570	ИЗСУШИТЕЛНО ПОЛЕ	10.6.1985	72223	гр. Батановци, ПСОВ:Община Перник	гр. Перник, гр. Батановци	ИЗСУШИТЕЛНО ПОЛЕ							277,79		
1005	12	204	2571	ИЗСУШИТЕЛНО ПОЛЕ	10.6.1985	72223	гр. Батановци, ПСОВ:Община Перник	гр. Перник, гр. Батановци	ИЗСУШИТЕЛНО ПОЛЕ							277,79		
1006	12	204	2572	ИЗСУШИТЕЛНО ПОЛЕ	10.6.1985	72223	гр. Батановци, ПСОВ:Община Перник	гр. Перник, гр. Батановци	ИЗСУШИТЕЛНО ПОЛЕ							277,79		
1007	12	204	2577	РАЗПРЕДЕЛИТЕЛНО У-ВО ПРИ ПРУ	10.6.1985	72223	гр. Батановци, ПСОВ:Община Перник	гр. Перник, гр. Батановци	ШАХТА РАЗПРЕДЕЛИТЕЛНА							231.02		
1008	12	204	2579	ОТВЕЖДАЩ КАНАЛ СЛЕД ПРЕЛИВНИКА	10.6.1985	72223	гр. Батановци, ПСОВ:Община Перник	гр. Перник, гр. Батановци	КАНАЛ							262.32		
1009	12	204	2580	РАЗПРЕДЕЛИТЕЛНО У-ВО ПРИ ВРУ	10.6.1985	72223	гр. Батановци, ПСОВ:Община Перник	гр. Перник, гр. Батановци	ШАХТА РАЗПРЕДЕЛИТЕЛНА							231.02		
1010	12	204	2581	РАЗПРЕДЕЛ. У-ВО ПРИ КОНТР. РЕЗЕРВОАР	10.6.1985	72223	гр. Батановци, ПСОВ:Община Перник	гр. Перник, гр. Батановци	ШАХТА РАЗПРЕДЕЛИТЕЛНА							198.30		
1011	12	204	2582	ОТКРИТ КАНАЛ	10.6.1985	72223	гр. Батановци, ПСОВ:Община Перник	гр. Перник, гр. Батановци	КАНАЛ							636.44		
1012	12	204	2584	КАЛОУЛЪТНИТЕЛ	10.6.1985	72223	гр. Батановци, ПСОВ:Община Перник	гр. Перник, гр. Батановци	КАЛОУЛЪТНИТЕЛ							108 112.71		
1013	12	204	2585	ЧЕРПАТЕЛЕН РЕЗЕРВ. ЗА УГЛИКИ-34м.куб	10.6.1985	72223	гр. Батановци, ПСОВ:Община Перник	гр. Перник, гр. Батановци	РЕЗЕРВОАР ЧЕРПАТЕЛЕН							521.57		
1014	12	204	2586	ЧЕРПАТ. РЕЗЕРВ. ЗА ТЕХН. ВОДА	10.6.1985	72223	гр. Батановци, ПСОВ:Община Перник	гр. Перник, гр. Батановци	РЕЗЕРВОАР ЧЕРПАТЕЛЕН		57		куб.м			547.31		
1015	12	204	2587	КАЛОПРОВОДИ	10.6.1985	72223	гр. Батановци, ПСОВ:Община Перник	гр. Перник, гр. Батановци	КАНАЛ							30 197.47		
1016	12	204	2588	ВЪЗДУХОПРОВОДИ	10.6.1985	72223	гр. Батановци, ПСОВ:Община Перник	гр. Перник, гр. Батановци	ВЪЗДУХОПРОВОДИ							22 337.22		
1017	12	204	2589	ТРЪБОПРОВОД ТЕХН. ВОДА	10.6.1985	72223	гр. Батановци, ПСОВ:Община Перник	гр. Перник, гр. Батановци	ТРЪБОПРОВОД		250		м.л	13.3		699.50		

Община Перник

№ по ред	№ на район	Бил. с/ка	Име №	Описание на актива	Дата на въвеждане	Код на населено място	Местоположение на актива (адрес)	Обслужва (заведено)	Вид на съоръжението (актив)	От.....до.....	Технически параметри на актива				Документ за собственост (№/дата)	Балансова с/сг (лв.)		Забележка
											Вид материал	Площ м.кв	Дължина м.лнн.	Обем куб.м		Диаметър /см/	ПДС съгл.чл. 13 и чл. 15	
1	2	3	4	5	6	7	8	9	10	11	12	13	14	15	16	17	18	19
1018	12	204	2590	КОНТАКТЕН РЕЗЕРВОАР	10.6.1985	72223	гр. Батановци, ПСОВ,Община Перник	гр. Перник, гр. Батановци	РЕЗЕРВОАР КОНТАКТЕН								2 158,51	
1019	12	204	2591	КОНТАКТЕН РЕЗЕРВОАР	10.6.1985	72223	гр. Батановци, ПСОВ,Община Перник	гр. Перник, гр. Батановци	РЕЗЕРВОАР КОНТАКТЕН								2 158,55	
1020	12	204	2593	ЧЕРП.РЕЗЕРВ.СУРОВА УГЛАЙНА	10.6.1985	72223	гр. Батановци, ПСОВ,Община Перник	гр. Перник, гр. Батановци	РЕЗЕРВОАР ЧЕРПАТЕЛЕН			5	куб.м				878,58	
1021	12	204	2594	ЧЕРП.РЕЗЕРВ.КАНАЛНА ВОДА	10.6.1985	72223	гр. Батановци, ПСОВ,Община Перник	гр. Перник, гр. Батановци	РЕЗЕРВОАР ЧЕРПАТЕЛЕН			30	куб.м				924,19	
1022	12	204	2595	ВОДОПРОВОД ПЛОЩАДИКОВ	10.6.1985	72223	гр. Батановци, ПСОВ,Община Перник	гр. Перник, гр. Батановци	ВОДОПРОВОД			500	м.л	8			587,22	
1023	12	204	2596	КАНАЛ ПЛОЩАДИКОВ	10.6.1985	72223	гр. Батановци, ПСОВ,Община Перник	гр. Перник, гр. Батановци	КАНАЛ			300	м.л	15			370,04	
1024	12	204	2597	ПЛОЩАДИКОВИ ПЪТЦИЦА	10.6.1985	72223	гр. Батановци, ПСОВ,Община Перник	гр. Перник, гр. Батановци	ПЪТ			1000	м.л				7 280,09	
1025	12	204	2599	ДРЕНАЖНА СИСТЕМА	10.6.1985	72223	гр. Батановци, ПСОВ,Община Перник	гр. Перник, гр. Батановци	КАНАЛ			3000	м.л	20			64 058,20	
1026	12	204	2603	ДРЕНАЖНА КАНАЛ	10.6.1985	72223	гр. Батановци, ПСОВ,Община Перник	гр. Перник, гр. Батановци	КАНАЛ			700	м.л	15			3 611,48	
1027	12	204	2604	ПЪРВИЧЕН РАДИИЛЕН УГАТЕЛ	10.5.1995	72223	гр. Батановци, ПСОВ,Община Перник	гр. Перник, гр. Батановци	УГАТЕЛ								42 446,16	
1028	12	204	2605	ПЪРВИЧЕН РАДИИЛЕН УГАТЕЛ	10.5.1995	72223	гр. Батановци, ПСОВ,Община Перник	гр. Перник, гр. Батановци	УГАТЕЛ								38 171,02	
1029	12	204	2606	ПЪРВИЧЕН РАДИИЛЕН УГАТЕЛ	10.5.1995	72223	гр. Батановци, ПСОВ,Община Перник	гр. Перник, гр. Батановци	УГАТЕЛ								35 594,40	
1030	12	204	2607	ПЪРВИЧЕН РАДИИЛЕН УГАТЕЛ	10.5.1995	72223	гр. Батановци, ПСОВ,Община Перник	гр. Перник, гр. Батановци	УГАТЕЛ								32 739,14	
1031	12	204	2615	МЕТАНТАНК 1-ВА СТЕПЕН	10.5.1995	72223	гр. Батановци, ПСОВ,Община Перник	гр. Перник, гр. Батановци	МЕТАНТАНК								108 560,86	
1032	12	204	2616	МЕТАНТАНК 1-ВА СТЕПЕН	10.5.1995	72223	гр. Батановци, ПСОВ,Община Перник	гр. Перник, гр. Батановци	МЕТАНТАНК								721,13	
1033	12	204	2617	МЕТАНТАНК 2-РА СТЕПЕН	10.5.1995	72223	гр. Батановци, ПСОВ,Община Перник	гр. Перник, гр. Батановци	МЕТАНТАНК								588,77	
1034	12	204	2618	КАЛОПР.УГЛН.УГЛАЙНИ	10.5.1995	72223	гр. Батановци, ПСОВ,Община Перник	гр. Перник, гр. Батановци	КАНАЛ			120	м.л	20,00			224,94	
1035	12	204	2627	АСФАЛТОВ ПЪТ	10.12.1995	72223	гр. Батановци, ПСОВ,Община Перник	гр. Перник, гр. Батановци	ПЪТ			6/1576	м.л				4 372,64	
1036	12	204	2629	СТВОД.КАНАЛ ОТ УЛОПЪ	10.8.1996	72223	гр. Батановци, ПСОВ,Община Перник	гр. Перник, гр. Батановци	КАНАЛ						80,00		473,96	
1037	17	204	3303	КАНАЛИЗАЦИОННА МРЕЖА	10.3.1935	55871	кв. "Радица"	гр. Перник	КАНАЛ			224	м.л	20,00			1 517,86	
1038	17	204	3303	КАНАЛИЗАЦИОННА МРЕЖА	10.3.1935	55871	кв. "Радица"	гр. Перник	КАНАЛ			119	м.л	20,00				
1039	17	204	3303	КАНАЛИЗАЦИОННА МРЕЖА	10.3.1935	55871	кв. "Радица"	гр. Перник	КАНАЛ			236	м.л	20,00				
1040	17	204	3303	КАНАЛИЗАЦИОННА МРЕЖА	10.3.1935	55871	кв. "Радица"	гр. Перник	КАНАЛ			104	м.л	20,00				
1041	17	204	3304	КАНАЛИЗАЦИОННА МРЕЖА	10.3.1935	55871	гр. Перник	гр. Перник	КАНАЛ			152	м.л	25,00				
1042	17	204	3304	КАНАЛИЗАЦИОННА МРЕЖА	10.3.1935	55871	гр. Перник	гр. Перник	КАНАЛ			236	м.л	25,00				
1043	17	204	3304	КАНАЛИЗАЦИОННА МРЕЖА	10.3.1935	55871	гр. Перник	гр. Перник	КАНАЛ			184	м.л	25,00				
1044	17	204	3304	КАНАЛИЗАЦИОННА МРЕЖА	10.3.1935	55871	гр. Перник	гр. Перник	КАНАЛ			234	м.л	25,00				
1045	17	204	3304	КАНАЛИЗАЦИОННА МРЕЖА	10.3.1935	55871	гр. Перник	гр. Перник	КАНАЛ			116	м.л	25,00				
1046	17	204	3304	КАНАЛИЗАЦИОННА МРЕЖА	10.3.1935	55871	гр. Перник	гр. Перник	КАНАЛ			243	м.л	25,00				
1047	17	204	3304	КАНАЛИЗАЦИОННА МРЕЖА	10.3.1935	55871	гр. Перник	гр. Перник	КАНАЛ			118	м.л	25,00				
1048	17	204	3304	КАНАЛИЗАЦИОННА МРЕЖА	10.3.1935	55871	гр. Перник	гр. Перник	КАНАЛ			37	м.л	25,00				
1049	17	204	3304	КАНАЛИЗАЦИОННА МРЕЖА	10.3.1935	55871	кв. "Н.Кюфреджиев"	гр. Перник	КАНАЛ			1320	м.л	25			2 415,92	
1050	17	204	3305	ГРАДСКИ КОЛЕКТОР	10.3.1935	55871	гр. Перник	гр. Перник	КАНАЛ			416	м.л	70/105			1 221,95	

№ по ред	№ на район	Бол. с/км	Имя №	Описание на актива	Дата на въвеждане	Код на населено място	Местоположение на актива (адрес)	Обслужва (заведено)	Вид на строеж-нието (актив)	От....до....	Технически параметри на актива				Документ за собственост (№/дата)	Балансова с/сг (лв.)			Забележка
											Вид материал	Площ	Мем	Диаметър /см/		ПДС, септ. чл. 13 и чл. 15	ПОС, септ. чл. 19		
												Дължина	м.лн.					кв.м	
1	2	3	4	5	6	7	8	9	10	11	12	13	14	15	16	17	18	19	
1051	17	204	3306	КАНАЛИЗАЦИОННА МРЕЖА	10.3.1952	55871	ка. "Варош"	гр. Перник	КАНАЛ	ОТ458-ОТ454	БЕТОН	49	м.л	20,00			679,19		
1052	17	204	3306	КАНАЛИЗАЦИОННА МРЕЖА	10.3.1952	55871	ка. "Варош"	гр. Перник	КАНАЛ	ОТ454-РШ2	БЕТОН	140	м.л	20,00					
1053	17	204	3306	КАНАЛИЗАЦИОННА МРЕЖА	10.3.1952	55871	ка. "Варош"	гр. Перник	КАНАЛ	РШ2-РШ3	БЕТОН	16	м.л	20,00					
1054	17	204	3306	КАНАЛИЗАЦИОННА МРЕЖА	10.3.1952	55871	ка. "Варош"	гр. Перник	КАНАЛ	ОТ8451-ОТ448	БЕТОН	60	м.л	20,00					
1055	17	204	3306	КАНАЛИЗАЦИОННА МРЕЖА	10.3.1952	55871	ка. "Варош"	гр. Перник	КАНАЛ	ОТ448-ОТ539	БЕТОН	147	м.л	20,00					
1056	17	204	3306	КАНАЛИЗАЦИОННА МРЕЖА	10.3.1952	55871	ка. "Варош"	гр. Перник	КАНАЛ	ОТ539-ОТ447	БЕТОН	58	м.л	40,00					
1057	17	204	3306	КАНАЛИЗАЦИОННА МРЕЖА	10.3.1952	55871	ка. "Варош"	гр. Перник	КАНАЛ	ОТ447-ОТ454	БЕТОН	160	м.л	20,00					
1058	17	204	3307	КАНАЛИЗАЦИОННА МРЕЖА	10.3.1952	55871	ка. "Варош"	гр. Перник	КАНАЛ	ОТ474-ОТ473	БЕТОН	90	м.л	25,00			1 404,69		
1059	17	204	3307	КАНАЛИЗАЦИОННА МРЕЖА	10.3.1952	55871	ка. "Варош"	гр. Перник	КАНАЛ	ОТ529-РШ4	БЕТОН	23	м.л	25,00					
1060	17	204	3307	КАНАЛИЗАЦИОННА МРЕЖА	10.3.1952	55871	ка. "Варош"	гр. Перник	КАНАЛ	РШ6-ОТ474	БЕТОН	192	м.л	25,00					
1061	17	204	3307	КАНАЛИЗАЦИОННА МРЕЖА	10.3.1952	55871	ка. "Варош"	гр. Перник	КАНАЛ	РШ6-ОТ471	БЕТОН	103	м.л	25,00					
1062	17	204	3307	КАНАЛИЗАЦИОННА МРЕЖА	10.3.1952	55871	ка. "Варош"	гр. Перник	КАНАЛ	ОТ471-ОТ461	БЕТОН	101	м.л	25,00					
1063	17	204	3307	КАНАЛИЗАЦИОННА МРЕЖА	10.3.1952	55871	ка. "Варош"	гр. Перник	КАНАЛ	ОТ471-РШ7	БЕТОН	171	м.л	25,00					
1064	17	204	3307	КАНАЛИЗАЦИОННА МРЕЖА	10.3.1952	55871	ка. "Варош"	гр. Перник	КАНАЛ	ОТ475-РШ8	БЕТОН	210	м.л	25,00					
1065	17	204	3307	КАНАЛИЗАЦИОННА МРЕЖА	10.3.1952	55871	ка. "Варош"	гр. Перник	КАНАЛ	ОТ460-ОТ461	БЕТОН	54	м.л	25,00					
1066	17	204	3307	КАНАЛИЗАЦИОННА МРЕЖА	10.3.1952	55871	ка. "Варош"	гр. Перник	КАНАЛ	ОТ462-РШ10	БЕТОН	78	м.л	25,00					
1067	17	204	3307	КАНАЛИЗАЦИОННА МРЕЖА	10.3.1952	55871	ка. "Варош"	гр. Перник	КАНАЛ	ОТ462-ОТ448	БЕТОН	168	м.л	25,00					
1068	17	204	3307	КАНАЛИЗАЦИОННА МРЕЖА	10.3.1952	55871	ка. "Варош"	гр. Перник	КАНАЛ	ОТ460-ОТ450	БЕТОН	66	м.л	25,00					
1069	17	204	3308	КАНАЛИЗАЦИОННА МРЕЖА	10.3.1952	55871	ка. "Варош"	гр. Перник	КАНАЛ	РШ1-ОТ524	БЕТОН	40	м.л	30,00			321,38		
1070	17	204	3308	КАНАЛИЗАЦИОННА МРЕЖА	10.3.1952	55871	ка. "Варош"	гр. Перник	КАНАЛ	ОТ524-ОТ529	БЕТОН	91	м.л	30,00					
1071	17	204	3308	КАНАЛИЗАЦИОННА МРЕЖА	10.3.1952	55871	ка. "Варош"	гр. Перник	КАНАЛ	ОТ529-ОТ9487	БЕТОН	121	м.л	30,00					
1072	17	204	3308	КАНАЛИЗАЦИОННА МРЕЖА	10.3.1952	55871	ка. "Варош"	гр. Перник	КАНАЛ	ОТ488-ОТ467	БЕТОН	28	м.л	30,00					
1073	17	204	3309	КАНАЛИЗАЦИОННА МРЕЖА	10.1.1954	55871	ка. "Тероди ливадри"	гр. Перник	КАНАЛ	РШ914 - РШ915	БЕТОН	27	м.л	20,00			946,27		
1074	17	204	3309	КАНАЛИЗАЦИОННА МРЕЖА	10.1.1954	55871	ка. "Тероди ливадри"	гр. Перник	КАНАЛ	РШ915 - РШ913	БЕТОН	25	м.л	20,00					
1075	17	204	3309	КАНАЛИЗАЦИОННА МРЕЖА	10.1.1954	55871	ка. "Тероди ливадри"	гр. Перник	КАНАЛ	РШ952 - РШ952	БЕТОН	56	м.л	20,00					
1076	17	204	3309	КАНАЛИЗАЦИОННА МРЕЖА	10.1.1954	55871	ка. "Тероди ливадри"	гр. Перник	КАНАЛ	РШ951 - РШ952	БЕТОН	58	м.л	20,00					
1077	17	204	3309	КАНАЛИЗАЦИОННА МРЕЖА	10.1.1954	55871	ка. "Тероди ливадри"	гр. Перник	КАНАЛ	РШ963 - ОТ2060	БЕТОН	94	м.л	20,00					
1078	17	204	3309	КАНАЛИЗАЦИОННА МРЕЖА	10.1.1954	55871	ка. "Тероди ливадри"	гр. Перник	КАНАЛ	РШ964 - РШ965	БЕТОН	89	м.л	20,00					
1079	17	204	3309	КАНАЛИЗАЦИОННА МРЕЖА	10.1.1954	55871	ка. "Тероди ливадри"	гр. Перник	КАНАЛ	РШ966 - РШ967	БЕТОН	94	м.л	20,00					
1080	17	204	3309	КАНАЛИЗАЦИОННА МРЕЖА	10.1.1954	55871	ка. "Тероди ливадри"	гр. Перник	КАНАЛ	РШ968 - РШ969	БЕТОН	75	м.л	20,00					
1081	17	204	3309	КАНАЛИЗАЦИОННА МРЕЖА	10.1.1954	55871	ка. "Тероди ливадри"	гр. Перник	КАНАЛ	РШ970 - РШ971	БЕТОН	75	м.л	20,00					
1082	17	204	3309	КАНАЛИЗАЦИОННА МРЕЖА	10.1.1954	55871	ка. "Тероди ливадри"	гр. Перник	КАНАЛ	РШ974 - РШ975	БЕТОН	106	м.л	20,00					
1083	17	204	3309	КАНАЛИЗАЦИОННА МРЕЖА	10.1.1954	55871	ка. "Тероди ливадри"	гр. Перник	КАНАЛ	РШ957 - РШ958	БЕТОН	80	м.л	20,00					

№ по ред	№ на район	Бил. с/на	Име.№	Описание на актива	Дата на въвеждане	Код на населено място	Местоположение на актива (адрес)	Обслужва (завеждо)	Вид на съоръжението (актив)	От.....до.....	Технически параметри на актива				Документ за собственост (№/дата)	Балансова ст/ст (№.)		Забележка
											Вид материал	Площ	Дължина	Диаметър /см/		ПДС, свл. чл. 13 и чл. 15	РОС, свл. чл. 19	
												Обем куб.м	м.м					
1	2	3	4	5	6	7	8	9	10	11	12	13	14	15	16	17	18	19
1084	17	204	3309	КАНАЛИЗАЦИОННА МРЕЖА	10.1.1954	55871	кв. "Гварди ливади"	гр. Перник	КАНАЛ	РШ599 - РШ958	БЕТОН	80	м.л	20,00				
1085	17	204	3310	ГРАДСКИ КОЛЕКТОР	10.1.1954	55871	кв. "Гварди ливади"	гр. Перник	КАНАЛ РИЦЕВИДЕН	ОТ603 - ОТ200	БЕТОН	408	м.л	50/75		626,86		
1086	17	204	3311	КАНАЛИЗАЦИОННА МРЕЖА	10.3.1955	55871	кв. "Изток"	гр. Перник	КАНАЛ	т.512 - РШ746	БЕТОН	6	м.л	20,00		2 365,95		
1087	17	204	3311	КАНАЛИЗАЦИОННА МРЕЖА	10.3.1955	55871	кв. "Изток"	гр. Перник	КАНАЛ	РШ745 - т.514	БЕТОН	15	м.л	20,00				
1088	17	204	3311	КАНАЛИЗАЦИОННА МРЕЖА	10.3.1955	55871	кв. "Изток"	гр. Перник	КАНАЛ	РШ747 - т.513	БЕТОН	12	м.л	20,00				
1089	17	204	3311	КАНАЛИЗАЦИОННА МРЕЖА	10.3.1955	55871	кв. "Изток"	гр. Перник	КАНАЛ	т.515 - т.516	БЕТОН	64	м.л	20,00				
1090	17	204	3311	КАНАЛИЗАЦИОННА МРЕЖА	10.3.1955	55871	кв. "Изток"	гр. Перник	КАНАЛ	т.519 - т.520	БЕТОН	14	м.л	20,00				
1091	17	204	3311	КАНАЛИЗАЦИОННА МРЕЖА	10.3.1955	55871	кв. "Изток"	гр. Перник	КАНАЛ	РШ769 - т.521	БЕТОН	12	м.л	20,00				
1092	17	204	3311	КАНАЛИЗАЦИОННА МРЕЖА	10.3.1955	55871	кв. "Изток"	гр. Перник	КАНАЛ	РШ770 - РШ771	БЕТОН	30	м.л	20,00				
1093	17	204	3311	КАНАЛИЗАЦИОННА МРЕЖА	10.3.1955	55871	кв. "Изток"	гр. Перник	КАНАЛ	РШ832 - РШ833	БЕТОН	53	м.л	20,00				
1094	17	204	3311	КАНАЛИЗАЦИОННА МРЕЖА	10.3.1955	55871	гр. Перник	гр. Перник	КАНАЛ	ОТ221 - ОТ219	БЕТОН	213	м.л	20,00				
1095	17	204	3311	КАНАЛИЗАЦИОННА МРЕЖА	10.3.1955	55871	гр. Перник	гр. Перник	КАНАЛ	ОТ159 - ОТ219	БЕТОН	86	м.л	20,00				
1096	17	204	3311	КАНАЛИЗАЦИОННА МРЕЖА	10.3.1955	55871	гр. Перник	гр. Перник	КАНАЛ	ОТ219 - ОТ221	БЕТОН	203	м.л	20,00				
1097	17	204	3311	КАНАЛИЗАЦИОННА МРЕЖА	10.3.1955	55871	гр. Перник	гр. Перник	КАНАЛ	ОТ133 - ОТ311	БЕТОН	94	м.л	20,00				
1098	17	204	3311	КАНАЛИЗАЦИОННА МРЕЖА	10.3.1955	55871	гр. Перник	гр. Перник	КАНАЛ	ОТ311 - ОТ310	БЕТОН	210	м.л	20,00				
1099	17	204	3311	КАНАЛИЗАЦИОННА МРЕЖА	10.3.1955	55871	гр. Перник	гр. Перник	КАНАЛ	ОТ310 - ОТ237	БЕТОН	102	м.л	20,00				
1100	17	204	3311	КАНАЛИЗАЦИОННА МРЕЖА	10.3.1955	55871	гр. Перник	гр. Перник	КАНАЛ	РШ751 - РШ881	БЕТОН	686	м.л	20,00				
1101	17	204	3312	КАНАЛИЗАЦИОННА МРЕЖА	10/03/1955	55871	кв. "Изток"	гр. Перник	КАНАЛ	РШ715 - РШ716	БЕТОН	80	м.л	30,00		14 301,76		
1102	17	204	3312	КАНАЛИЗАЦИОННА МРЕЖА	10/03/1955	55871	кв. "Изток"	гр. Перник	КАНАЛ	РШ763 - ОТ160	БЕТОН	20	м.л	30,00				
1103	17	204	3312	КАНАЛИЗАЦИОННА МРЕЖА	10/03/1955	55871	кв. "Изток"	гр. Перник	КАНАЛ	РШ823 - ОТ31601	БЕТОН	16	м.л	30,00				
1104	17	204	3312	КАНАЛИЗАЦИОННА МРЕЖА	10/03/1955	55871	кв. "Изток"	гр. Перник	КАНАЛ	ОТ500 - РШ837	БЕТОН	57	м.л	30,00				
1105	17	204	3312	КАНАЛИЗАЦИОННА МРЕЖА	10/03/1955	55871	кв. "Изток"	гр. Перник	КАНАЛ	РШ837 - РШ851	БЕТОН	603	м.л	30,00				
1106	17	204	3312	КАНАЛИЗАЦИОННА МРЕЖА	10/03/1955	55871	кв. "Изток"	гр. Перник	КАНАЛ	РШ898 - РШ899	БЕТОН	65	м.л	30,00				
1107	17	204	3312	КАНАЛИЗАЦИОННА МРЕЖА	10/03/1955	55871	кв. "Изток"	гр. Перник	КАНАЛ	РШ876 - РШ877	БЕТОН	100	м.л	30,00				
1108	17	204	3312	КАНАЛИЗАЦИОННА МРЕЖА	10/03/1955	55871	кв. "Мошино"	гр. Перник	КАНАЛ	РШ654 - РШ660	БЕТОН	83	м.л	30,00				
1109	17	204	3312	КАНАЛИЗАЦИОННА МРЕЖА	10/03/1955	55871	кв. "Мошино"	гр. Перник	КАНАЛ	ОТ132 - ОТ131	БЕТОН	20	м.л	30,00				
1110	17	204	3312	КАНАЛИЗАЦИОННА МРЕЖА	10/03/1955	55871	кв. "Мошино"	гр. Перник	КАНАЛ	РШ706 - ОТ20201	БЕТОН	151	м.л	30,00				
1111	17	204	3312	КАНАЛИЗАЦИОННА МРЕЖА	10/03/1955	55871	кв. "Мошино"	гр. Перник	КАНАЛ	ОТ203 - ОТ205	БЕТОН	67	м.л	30,00				
1112	17	204	3312	КАНАЛИЗАЦИОННА МРЕЖА	10/03/1955	55871	кв. "Мошино"	гр. Перник	КАНАЛ	РШ624 - РШ625	БЕТОН	15	м.л	30,00				
1113	17	204	3312	КАНАЛИЗАЦИОННА МРЕЖА	10/03/1955	55871	кв. "Гева"	гр. Перник	КАНАЛ	РШ451 - РШ452	БЕТОН	47	м.л	30,00				
1114	17	204	3312	КАНАЛИЗАЦИОННА МРЕЖА	10/03/1955	55871	кв. "Гева"	гр. Перник	КАНАЛ	РШ457 - РШ452	БЕТОН	69	м.л	30,00				
1115	17	204	3312	КАНАЛИЗАЦИОННА МРЕЖА	10/03/1955	55871	кв. "Гева"	гр. Перник	КАНАЛ	РШ473 - РШ474	БЕТОН	53	м.л	30,00				
1116	17	204	3312	КАНАЛИЗАЦИОННА МРЕЖА	10/03/1955	55871	кв. "Гева"	гр. Перник	КАНАЛ	РШ522 - РШ523	БЕТОН	19	м.л	30,00				

№ по ред	№ на район	Бал. с/ка	Име/№	Описание на актива	Дата на въвеждане	Код на населено място	Местоположение на актива (адрес)	Обслужва (заведено)	Вид на съоръжението (актив)	От.....до....	Технически параметри на актива				Документ за собственост (№/дата)	Балансова с/сг (лв.)			Забележка
											Вид материал	Площ		Диаметър /см/		ПДС, съгл. чл. 13 и чл. 15	ПОС, съгл. чл. 19		
												Дължина	към м.						
1	2	3	4	5	6	7	8	9	10	11	12	13	14	15	16	17	18	19	
1117	17	204	3312	КАНАЛИЗАЦИОННА МРЕЖА	10/031955	55871	кв. "Тева"	гр. Перник	КАНАЛ	ПУ530 - ПУ528	БЕТОН	19	м.л	30,00					
1118	17	204	3312	КАНАЛИЗАЦИОННА МРЕЖА	10/031955	55871	кв. "Тева"	гр. Перник	КАНАЛ	ПУ530 - ПУ535	БЕТОН	169	м.л	30,00					
1119	17	204	3312	КАНАЛИЗАЦИОННА МРЕЖА	10/031955	55871	кв. "Тева"	гр. Перник	КАНАЛ	ПУ528 - ПУ537	БЕТОН	124	м.л	30,00					
1120	17	204	3312	КАНАЛИЗАЦИОННА МРЕЖА	10/031955	55871	кв. "Тева"	гр. Перник	КАНАЛ	ПУ543 - ПУ502	БЕТОН	63	м.л	30,00					
1121	17	204	3312	КАНАЛИЗАЦИОННА МРЕЖА	10/031955	55871	кв. "Тева"	гр. Перник	КАНАЛ	ПУ576 - т.484	БЕТОН	50	м.л	30,00					
1122	17	204	3312	КАНАЛИЗАЦИОННА МРЕЖА	10/031955	55871	кв. "Горди ливад"	гр. Перник	КАНАЛ	ПУ906 - ПУ928	БЕТОН	75	м.л	30,00					
1123	17	204	3312	КАНАЛИЗАЦИОННА МРЕЖА	10/031955	55871	кв. "Горди ливад"	гр. Перник	КАНАЛ	ОТ200 - ПУ949	БЕТОН	40	м.л	30,00					
1124	17	204	3312	КАНАЛИЗАЦИОННА МРЕЖА	10/031955	55871	кв. "Баймушева"	гр. Перник	КАНАЛ	ОТ7521 - ОТ521	БЕТОН	97	м.л	30,00					
1125	17	204	3312	КАНАЛИЗАЦИОННА МРЕЖА	10/031955	55871	кв. "Галица"	гр. Перник	КАНАЛ	ОТ115 - ОТ116	БЕТОН	66	м.л	30,00					
1126	17	204	3312	КАНАЛИЗАЦИОННА МРЕЖА	10/031955	55871	гр. Перник	гр. Перник	КАНАЛ	ОТ563 - ПУ121	БЕТОН	41	м.л	30,00					
1127	17	204	3312	КАНАЛИЗАЦИОННА МРЕЖА	10/031955	55871	гр. Перник	гр. Перник	КАНАЛ	ОТ60 - ПУ130	БЕТОН	100	м.л	30,00					
1128	17	204	3312	КАНАЛИЗАЦИОННА МРЕЖА	10/031955	55871	гр. Перник	гр. Перник	КАНАЛ	ПУ237 - ПУ231	БЕТОН	98	м.л	30,00					
1129	17	204	3312	КАНАЛИЗАЦИОННА МРЕЖА	10/031955	55871	гр. Перник	гр. Перник	КАНАЛ	ПУ190 - т.2	БЕТОН	83	м.л	30,00					
1130	17	204	3312	КАНАЛИЗАЦИОННА МРЕЖА	10/031955	55871	гр. Перник	гр. Перник	КАНАЛ	ПУ257 - ПУ260	БЕТОН	133	м.л	30,00					
1131	17	204	3312	КАНАЛИЗАЦИОННА МРЕЖА	10/031955	55871	гр. Перник	гр. Перник	КАНАЛ	ОТ995 - ОТ892	БЕТОН	63	м.л	30,00					
1132	17	204	3312	КАНАЛИЗАЦИОННА МРЕЖА	10/031955	55871	гр. Перник	гр. Перник	КАНАЛ	ПУ389 - ПУ387	БЕТОН	82	м.л	30,00					
1133	17	204	3312	КАНАЛИЗАЦИОННА МРЕЖА	10/031955	55871	гр. Перник	гр. Перник	КАНАЛ	ПУ387 - ПУ390	БЕТОН	85	м.л	30,00					
1134	17	204	3312	КАНАЛИЗАЦИОННА МРЕЖА	10/031955	55871	гр. Перник	гр. Перник	КАНАЛ	ПУ390 - ПУ391	БЕТОН	54	м.л	30,00					
1135	17	204	3312	КАНАЛИЗАЦИОННА МРЕЖА	10/031955	55871	гр. Перник	гр. Перник	КАНАЛ	ПУ390 - ПУ385	БЕТОН	27	м.л	30,00					
1136	17	204	3312	КАНАЛИЗАЦИОННА МРЕЖА	10.3.1955	55871	гр. Перник	гр. Перник	КАНАЛ	ПУ695 - ПУ696	БЕТОН	427	м.л	30,00					
1137	17	204	3313	КАНАЛИЗАЦИОННА МРЕЖА	10.3.1955	55871	гр. Перник	гр. Перник	КАНАЛ	ПУ654 - ПУ698	БЕТОН	170	м.л	40,00		1 421,55			
1138	17	204	3313	КАНАЛИЗАЦИОННА МРЕЖА	10.3.1955	55871	гр. Перник	гр. Перник	КАНАЛ	ПУ698 - ОТ159	БЕТОН	124	м.л	40,00					
1139	17	204	3313	КАНАЛИЗАЦИОННА МРЕЖА	10.3.1955	55871	гр. Перник	гр. Перник	КАНАЛ	ОТ159 - ПУ696	БЕТОН	191	м.л	40,00					
1140	17	204	3313	КАНАЛИЗАЦИОННА МРЕЖА	10.3.1955	55871	гр. Перник	гр. Перник	КАНАЛ	ПУ711 - ПУ710	БЕТОН	158	м.л	40,00					
1141	17	204	3313	КАНАЛИЗАЦИОННА МРЕЖА	10.3.1955	55871	гр. Перник	гр. Перник	КАНАЛ	ОТ233 - ОТ116	БЕТОН	218	м.л	40,00					
1142	17	204	3313	КАНАЛИЗАЦИОННА МРЕЖА	10.3.1955	55871	гр. Перник	гр. Перник	КАНАЛ	ПУ913 - ОТ380	БЕТОН	108	м.л	40,00					
1143	17	204	3314	ГРАДСКИ КОЛЕКТОР	10.3.1955	55871	кв. "Литок"	гр. Перник	КАНАЛ	ПУ1052 - ПУ1053	БЕТОН	379	м.л	50,00		16 347,11			
1144	17	204	3314	ГРАДСКИ КОЛЕКТОР	10.3.1955	55871	гр. Перник	гр. Перник	КАНАЛ	ПУ1052 - ПУ1053	БЕТОН	379	м.л	50,00					
1145	17	204	3314	КАНАЛИЗАЦИОННА МРЕЖА	10.3.1955	55871	кв. "Мошино"	гр. Перник	КАНАЛ	ПУ608 - ПУ609	БЕТОН	331	м.л	50,00					
1146	17	204	3314	КАНАЛИЗАЦИОННА МРЕЖА	10.3.1955	55871	кв. "Мошино"	гр. Перник	КАНАЛ	ПУ609 - ПУ610	БЕТОН	172	м.л	50,00					
1147	17	204	3314	КАНАЛИЗАЦИОННА МРЕЖА	10.3.1955	55871	кв. "Мошино"	гр. Перник	КАНАЛ	ПУ614 - ПУ615	БЕТОН	210	м.л	50,00					
1148	17	204	3314	КАНАЛИЗАЦИОННА МРЕЖА	10.3.1955	55871	кв. "Мошино"	гр. Перник	КАНАЛ	т.502 - ПУ617	БЕТОН	336	м.л	50,00					
1149	17	204	3314	КАНАЛИЗАЦИОННА МРЕЖА	10.3.1955	55871	кв. "Мошино"	гр. Перник	КАНАЛ	ПУ617 - ПУ618	БЕТОН	118	м.л	50,00					

№ по ред	№ на район	Бил. с/ка	Име.№	Описание на актива	Дата на привеждане	Код на населено място	Местоположение на актива (адрес)	Обслужва (заведено)	Вид на съоръжението (актив)	От.....до.....	Технически параметри на актива				Документ за собственост (№/дата)	Балансова с/сг (мл.)			Забележка
											Вид материал	Площ	кв.м	Диаметър /см/		ПДС счл. чл. 13 и чл. 15	ПОС счл. чл. 19		
												Дължина м.лн.							
1	2	3	4	5	6	7	8	9	10	11	12	13	14	15	16	17	18	19	
1150	17	204	3314	КАНАЛИЗАЦИОННА МРЕЖА	10.3.1955	55871	кв. "Мошино"	гр. Перник	КАНАЛ	РШ618 - РШ619	БЕТОН	235	м.л		50,00				
1151	17	204	3314	КАНАЛИЗАЦИОННА МРЕЖА	10.3.1955	55871	кв. "Мошино"	гр. Перник	КАНАЛ	РШ620 - РШ621	БЕТОН	81	м.л		50,00				
1152	17	204	3314	КАНАЛИЗАЦИОННА МРЕЖА	10.3.1955	55871	кв. "Мошино"	гр. Перник	КАНАЛ	РШ621 - РШ622	БЕТОН	94	м.л		50,00				
1153	17	204	3314	КАНАЛИЗАЦИОННА МРЕЖА	10.3.1955	55871	кв. "Мошино"	гр. Перник	КАНАЛ	РШ622 - РШ623	БЕТОН	53	м.л		50,00				
1154	17	204	3314	КАНАЛИЗАЦИОННА МРЕЖА	10.3.1955	55871	кв. "Мошино"	гр. Перник	КАНАЛ	РШ623 - РШ624	БЕТОН	118	м.л		50,00				
1155	17	204	3314	КАНАЛИЗАЦИОННА МРЕЖА	10.3.1955	55871	кв. "Мошино"	гр. Перник	КАНАЛ	РШ624 - РШ625	БЕТОН	324	м.л		50,00				
1156	17	204	3314	КАНАЛИЗАЦИОННА МРЕЖА	10.3.1955	55871	кв. "Мошино"	гр. Перник	КАНАЛ	ОТ3701 - РШ626	БЕТОН	117	м.л		50,00				
1157	17	204	3314	КАНАЛИЗАЦИОННА МРЕЖА	10.3.1955	55871	кв. "Мошино"	гр. Перник	КАНАЛ	РШ627 - РШ628	БЕТОН	172	м.л		50,00				
1158	17	204	3314	КАНАЛИЗАЦИОННА МРЕЖА	10.3.1955	55871	кв. "Мошино"	гр. Перник	КАНАЛ	РШ626 - РШ643	БЕТОН	243	м.л		50,00				
1159	17	204	3314	КАНАЛИЗАЦИОННА МРЕЖА	10.3.1955	55871	кв. "Мошино"	гр. Перник	КАНАЛ	РШ643 - РШ644	БЕТОН	35	м.л		50,00				
1160	17	204	3314	КАНАЛИЗАЦИОННА МРЕЖА	10.3.1955	55871	кв. "Мошино"	гр. Перник	КАНАЛ	РШ663 - РШ620	БЕТОН	166	м.л		50,00				
1161	17	204	3314	КАНАЛИЗАЦИОННА МРЕЖА	10.3.1955	55871	кв. "Мошино"	гр. Перник	КАНАЛ	РШ672 - РШ673	БЕТОН	39	м.л		50,00				
1162	17	204	3314	КАНАЛИЗАЦИОННА МРЕЖА	10.3.1955	55871	кв. "Мошино"	гр. Перник	КАНАЛ	РШ673 - РШ674	БЕТОН	117	м.л		50,00				
1163	17	204	3314	КАНАЛИЗАЦИОННА МРЕЖА	10.3.1955	55871	кв. "Мошино"	гр. Перник	КАНАЛ	ОТ19102 - РШ674	БЕТОН	80	м.л		50,00				
1164	17	204	3314	КАНАЛИЗАЦИОННА МРЕЖА	10.3.1955	55871	кв. "Мошино"	гр. Перник	КАНАЛ	т.506 - РШ681	БЕТОН	693	м.л		50,00				
1165	17	204	3314	КАНАЛИЗАЦИОННА МРЕЖА	10.3.1955	55871	кв. "Мошино"	гр. Перник	КАНАЛ	РШ681 - РШ682	БЕТОН	216	м.л		50,00				
1166	17	204	3314	КАНАЛИЗАЦИОННА МРЕЖА	10.3.1955	55871	кв. "Мошино"	гр. Перник	КАНАЛ	ОТ19102 - РШ683	БЕТОН	238	м.л		50,00				
1167	17	204	3314	КАНАЛИЗАЦИОННА МРЕЖА	10.3.1955	55871	кв. "Мошино"	гр. Перник	КАНАЛ	РШ683 - РШ684	БЕТОН	47	м.л		50,00				
1168	17	204	3314	КАНАЛИЗАЦИОННА МРЕЖА	10.3.1955	55871	кв. "Мошино"	гр. Перник	КАНАЛ	РШ684 - РШ685	БЕТОН	199	м.л		50,00				
1169	17	204	3314	КАНАЛИЗАЦИОННА МРЕЖА	10.3.1955	55871	кв. "Мошино"	гр. Перник	КАНАЛ	РШ685 - РШ687	БЕТОН	417	м.л		50,00				
1170	17	204	3314	КАНАЛИЗАЦИОННА МРЕЖА	10.3.1955	55871	кв. "Мошино"	гр. Перник	КАНАЛ	РШ683 - РШ655	БЕТОН	60	м.л		50,00				
1171	17	204	3314	КАНАЛИЗАЦИОННА МРЕЖА	10.3.1955	55871	кв. "Мошино"	гр. Перник	КАНАЛ	РШ655 - РШ687	БЕТОН	436	м.л		50,00				
1172	17	204	3314	ОТВЕЖДАЩ КОЛЕКТОР	10.3.1955	55871	гр. Перник	гр. Перник	КАНАЛ	РШ1053 - РШ608	БЕТОН	3260	м.л		50,00				
1173	17	204	3314	ОТВЕЖДАЩ КОЛЕКТОР	10.3.1955	55871	гр. Перник	гр. Перник	КАНАЛ	РШ608 - РШ1054	БЕТОН	651	м.л		50,00				
1174	17	204	3315	ГРАДСКИ КОЛЕКТОР	10.3.1955	55871	кв. "Изток"	гр. Перник	КАНАЛ	т.509 - РШ727	БЕТОН	773	м.л		60,00	3 274,67			
1175	17	204	3315	ГРАДСКИ КОЛЕКТОР	10.3.1955	55871	кв. "Баймушова"	гр. Перник	КАНАЛ	РШ31 - РШ32	БЕТОН	82	м.л		60,00				
1176	17	204	3315	КАНАЛИЗАЦИОННА МРЕЖА	10.3.1955	55871	кв. "Изток"	гр. Перник	КАНАЛ	РШ912 - РШ913	БЕТОН	646	м.л		60,00				
1177	17	204	3315	КАНАЛИЗАЦИОННА МРЕЖА	10.3.1955	55871	кв. "Галица"	гр. Перник	КАНАЛ	РШ102 - РШ102'	БЕТОН	128	м.л		60,00				
1178	17	204	3315	КАНАЛИЗАЦИОННА МРЕЖА	10.3.1955	55871	гр. Перник	гр. Перник	КАНАЛ	РШ137 - РШ140	БЕТОН	247	м.л		60,00				
1179	17	204	3316	ГРАДСКИ КОЛЕКТОР	10.3.1955	55871	кв. "Изток"	гр. Перник	КАНАЛ	РШ709 - РШ710	БЕТОН	210	м.л		80,00		2 193,93		
1180	17	204	3316	ГРАДСКИ КОЛЕКТОР	10.3.1955	55871	кв. "Изток"	гр. Перник	КАНАЛ	РШ710 - т.508	БЕТОН	333	м.л		80,00				
1181	17	204	3316	ГРАДСКИ КОЛЕКТОР	10.3.1955	55871	кв. "Мошино"	гр. Перник	КАНАЛ	РШ641 - РШ642	БЕТОН	247	м.л		80,00				
1182	17	204	3316	КАНАЛИЗАЦИОННА МРЕЖА	10.3.1955	55871	кв. "Галица"	гр. Перник	КАНАЛ	ОТ215 - РШ113	БЕТОН	267	м.л		80,00				

№ по Ред.	№ на район	Бел. с/на	Имя. №	Описание на актива	Дата на преждаване	Код на населено место	Местоположение на актива (адрес)	Обслужва (заедено)	Вид на съоръже- нието (актив)	От.....до....	Технически параметри на актива				Документ за собственост (№/дата)	Балансов сг/ст (мл.)		Забележка
											Вид материал	Площ	кап.	Диаметър /см/		ПДС сгл. чл. 13 и чл. 15	ПОС сгл. чл. 19	
												Дължина м/м	м.лн.					
1	2	3	4	5	6	7	8	9	10	11	12	13	14	15	16	17	18	19
1183	17	204	3316	КАНАЛИЗАЦИОННА МРЕЖА	10.3.1955	55871	гр. Перник		КАНАЛ	ОТ113 - ОТ114	БЕТОН	83	м.л	80,00				
1184	17	204	3317	КАНАЛИЗАЦИОННА МРЕЖА	10.3.1957	55871	не "Могилче"	гр. Перник	КАНАЛ	ОТ408 - ОТ411	БЕТОН	45	м.л	20,00			34 219,68	
1185	17	204	3317	КАНАЛИЗАЦИОННА МРЕЖА	10.3.1957	55871	не "Могилче"	гр. Перник	КАНАЛ	ПУ177 - ОТ432	БЕТОН	46	м.л	20,00				
1186	17	204	3317	КАНАЛИЗАЦИОННА МРЕЖА	10.3.1957	55871	не "Могилче"	гр. Перник	КАНАЛ	ОТ432 - ОТ9427	БЕТОН	75	м.л	20,00				
1187	17	204	3317	КАНАЛИЗАЦИОННА МРЕЖА	10.3.1957	55871	не "Могилче"	гр. Перник	КАНАЛ	ОТ432 - ОТ434	БЕТОН	46	м.л	20,00				
1188	17	204	3317	КАНАЛИЗАЦИОННА МРЕЖА	10.3.1957	55871	не "Могилче"	гр. Перник	КАНАЛ	ОТ333 - ОТ338	БЕТОН	61	м.л	20,00				
1189	17	204	3317	КАНАЛИЗАЦИОННА МРЕЖА	10.3.1957	55871	не "Могилче"	гр. Перник	КАНАЛ	ОТ335 - ОТ336	БЕТОН	70	м.л	20,00				
1190	17	204	3317	КАНАЛИЗАЦИОННА МРЕЖА	10.3.1957	55871	не "Могилче"	гр. Перник	КАНАЛ	ОТ335 - ОТ360	БЕТОН	185	м.л	20,00				
1191	17	204	3317	КАНАЛИЗАЦИОННА МРЕЖА	10.3.1957	55871	не "Могилче"	гр. Перник	КАНАЛ	ПУ179 - ОТ607	БЕТОН	115	м.л	20,00				
1192	17	204	3317	КАНАЛИЗАЦИОННА МРЕЖА	10.3.1957	55871	не "Могилче"	гр. Перник	КАНАЛ	ОТ338 - ОТ541	БЕТОН	145	м.л	20,00				
1193	17	204	3317	КАНАЛИЗАЦИОННА МРЕЖА	10.3.1957	55871	не "Могилче"	гр. Перник	КАНАЛ	ОТ540 - ОТ543	БЕТОН	127	м.л	20,00				
1194	17	204	3317	КАНАЛИЗАЦИОННА МРЕЖА	10.3.1957	55871	не "Могилче"	гр. Перник	КАНАЛ	ОТ547 - ОТ542	БЕТОН	172	м.л	20,00				
1195	17	204	3317	КАНАЛИЗАЦИОННА МРЕЖА	10.3.1957	55871	не "Могилче"	гр. Перник	КАНАЛ	ОТ560 - ОТ389	БЕТОН	396	м.л	20,00				
1196	17	204	3317	КАНАЛИЗАЦИОННА МРЕЖА	10.3.1957	55871	не "Могилче"	гр. Перник	КАНАЛ	ОТ561 - ОТ606	БЕТОН	163	м.л	20,00				
1197	17	204	3317	КАНАЛИЗАЦИОННА МРЕЖА	10.3.1957	55871	не "Могилче"	гр. Перник	КАНАЛ	ОТ424 - ОТ5960	БЕТОН	227	м.л	20,00				
1198	17	204	3317	КАНАЛИЗАЦИОННА МРЕЖА	10.3.1957	55871	не "Могилче"	гр. Перник	КАНАЛ	ОТ423 - ОТ420	БЕТОН	122	м.л	20,00				
1199	17	204	3317	КАНАЛИЗАЦИОННА МРЕЖА	10.3.1957	55871	не "Могилче"	гр. Перник	КАНАЛ	ОТ4121 - ОТ389	БЕТОН	106	м.л	20,00				
1200	17	204	3317	КАНАЛИЗАЦИОННА МРЕЖА	10.3.1957	55871	не "Могилче"	гр. Перник	КАНАЛ	ОТ422 - ОТ564	БЕТОН	115	м.л	20,00				
1201	17	204	3317	КАНАЛИЗАЦИОННА МРЕЖА	10.3.1957	55871	не "Могилче"	гр. Перник	КАНАЛ	ОТ424 - ОТ419	БЕТОН	39	м.л	20,00				
1202	17	204	3317	КАНАЛИЗАЦИОННА МРЕЖА	10.3.1957	55871	не "Могилче"	гр. Перник	КАНАЛ	ОТ418 - ОТ396	БЕТОН	143	м.л	20,00				
1203	17	204	3317	КАНАЛИЗАЦИОННА МРЕЖА	10.3.1957	55871	не "Могилче"	гр. Перник	КАНАЛ	ОТ409 - ОТ408	БЕТОН	43	м.л	20,00				
1204	17	204	3317	КАНАЛИЗАЦИОННА МРЕЖА	10.3.1957	55871	не "Могилче"	гр. Перник	КАНАЛ	ОТ396 - ОТ322	БЕТОН	180	м.л	20,00				
1205	17	204	3317	КАНАЛИЗАЦИОННА МРЕЖА	10.3.1957	55871	не "Могилче"	гр. Перник	КАНАЛ	ОТ321 - ОТ318	БЕТОН	55	м.л	20,00				
1206	17	204	3317	КАНАЛИЗАЦИОННА МРЕЖА	10.3.1957	55871	не "Могилче"	гр. Перник	КАНАЛ	ОТ391 - ОТ327	БЕТОН	105	м.л	20,00				
1207	17	204	3317	КАНАЛИЗАЦИОННА МРЕЖА	10.3.1957	55871	не "Могилче"	гр. Перник	КАНАЛ	ОТ571 - ПУ85	БЕТОН	154	м.л	20,00				
1208	17	204	3317	КАНАЛИЗАЦИОННА МРЕЖА	10.3.1957	55871	не "Могилче"	гр. Перник	КАНАЛ	ПУ86 - ОТ385	БЕТОН	162	м.л	20,00				
1209	17	204	3317	КАНАЛИЗАЦИОННА МРЕЖА	10.3.1957	55871	не "Могилче"	гр. Перник	КАНАЛ	ПУ85 - ОТ383	БЕТОН	142	м.л	20,00				
1210	17	204	3317	КАНАЛИЗАЦИОННА МРЕЖА	10.3.1957	55871	не "Могилче"	гр. Перник	КАНАЛ	ОТ385 - ОТ383	БЕТОН	61	м.л	20,00				
1211	17	204	3317	КАНАЛИЗАЦИОННА МРЕЖА	10.3.1957	55871	не "Могилче"	гр. Перник	КАНАЛ	ОТ331 - ОТ332	БЕТОН	126	м.л	20,00				
1212	17	204	3317	КАНАЛИЗАЦИОННА МРЕЖА	10.3.1957	55871	не "Могилче"	гр. Перник	КАНАЛ	ОТ327 - ОТ333	БЕТОН	128	м.л	20,00				
1213	17	204	3317	КАНАЛИЗАЦИОННА МРЕЖА	10.3.1957	55871	не "Могилче"	гр. Перник	КАНАЛ	ОТ322 - ОТ334	БЕТОН	179	м.л	20,00				
1214	17	204	3317	КАНАЛИЗАЦИОННА МРЕЖА	10.3.1957	55871	не "Могилче"	гр. Перник	КАНАЛ	ОТ344 - ОТ333	БЕТОН	130	м.л	20,00				
1215	17	204	3317	КАНАЛИЗАЦИОННА МРЕЖА	10.3.1957	55871	не "Могилче"	гр. Перник	КАНАЛ	ПУ86 - ОТ334	БЕТОН	218	м.л	20,00				

№ по ред	№ на район	Бил. с/ка	Иив.№	Описание на актива	Дата на ввеждане	Код на населено място	Местоположение на актива (адрес)	Обслужва (заведено)	Вид на строеж-нието (актив)	От.....до....	Технически параметри на актива				Документ за собственост (№/дата)	Балансова с/сг (№.)		Забележка
											Вид материал	Площ		Диаметър /см/		ПДС счл. чл. 13 и чл. 15	ПОС счл. чл. 19	
												Дължина	кв.м					
1	2	3	4	5	6	7	8	9	10	11	12	13	14	15	16	17	18	19
1216	17	204	3317	КАНАЛИЗАЦИОННА МРЕЖА	10.3.1957	55871	кв. "Ралица"	гр. Перник	КАНАЛ	РШ87 - ОТ535	БЕТОН	131	м.л	20,00				
1217	17	204	3317	КАНАЛИЗАЦИОННА МРЕЖА	10.3.1957	55871	кв. "Ралица"	гр. Перник	КАНАЛ	ОТ535 - ОТ560	БЕТОН	185	м.л	20,00				
1218	17	204	3317	КАНАЛИЗАЦИОННА МРЕЖА	10.3.1957	55871	кв. "Ралица"	гр. Перник	КАНАЛ	ОТ560 - ОТ608	БЕТОН	181	м.л	20,00				
1219	17	204	3317	КАНАЛИЗАЦИОННА МРЕЖА	10.3.1957	55871	кв. "Ралица"	гр. Перник	КАНАЛ	ОТ607 - ОТ606	БЕТОН	130	м.л	20,00				
1220	17	204	3317	КАНАЛИЗАЦИОННА МРЕЖА	10.3.1957	55871	кв. "Ралица"	гр. Перник	КАНАЛ	ОТ606 - ОТ571	БЕТОН	310	м.л	20,00				
1221	17	204	3317	КАНАЛИЗАЦИОННА МРЕЖА	10.3.1957	55871	кв. "Ралица"	гр. Перник	КАНАЛ	ОТ608 - ОТ602	БЕТОН	155	м.л	20,00				
1222	17	204	3317	КАНАЛИЗАЦИОННА МРЕЖА	10.3.1957	55871	кв. "Ралица"	гр. Перник	КАНАЛ	ОТ602 - ОТ597	БЕТОН	140	м.л	20,00				
1223	17	204	3317	КАНАЛИЗАЦИОННА МРЕЖА	10.3.1957	55871	кв. "Ралица"	гр. Перник	КАНАЛ	ОТ606 - ОТ602	БЕТОН	70	м.л	20,00				
1224	17	204	3317	КАНАЛИЗАЦИОННА МРЕЖА	10.3.1957	55871	кв. "Ралица"	гр. Перник	КАНАЛ	ОТ602 - ОТ561	БЕТОН	93	м.л	20,00				
1225	17	204	3317	КАНАЛИЗАЦИОННА МРЕЖА	10.3.1957	55871	кв. "Ралица"	гр. Перник	КАНАЛ	ОТ560 - ОТ549	БЕТОН	50	м.л	20,00				
1226	17	204	3317	КАНАЛИЗАЦИОННА МРЕЖА	10.3.1957	55871	кв. "Ралица"	гр. Перник	КАНАЛ	ОТ549 - ОТ561	БЕТОН	61	м.л	20,00				
1227	17	204	3317	КАНАЛИЗАЦИОННА МРЕЖА	10.3.1957	55871	кв. "Ралица"	гр. Перник	КАНАЛ	ОТ561 - ОТ562	БЕТОН	124	м.л	20,00				
1228	17	204	3317	КАНАЛИЗАЦИОННА МРЕЖА	10.3.1957	55871	кв. "Ралица"	гр. Перник	КАНАЛ	ОТ536 - ОТ535	БЕТОН	70	м.л	20,00				
1229	17	204	3317	КАНАЛИЗАЦИОННА МРЕЖА	10.3.1957	55871	кв. "Ралица"	гр. Перник	КАНАЛ	ОТ547 - ОТ543	БЕТОН	87	м.л	20,00				
1230	17	204	3317	КАНАЛИЗАЦИОННА МРЕЖА	10.3.1957	55871	кв. "Ралица"	гр. Перник	КАНАЛ	ОТ543 - ОТ542	БЕТОН	85	м.л	20,00				
1231	17	204	3317	КАНАЛИЗАЦИОННА МРЕЖА	10.3.1957	55871	кв. "Ралица"	гр. Перник	КАНАЛ	ОТ543 - ОТ540	БЕТОН	127	м.л	20,00				
1232	17	204	3317	КАНАЛИЗАЦИОННА МРЕЖА	10.3.1957	55871	кв. "Ралица"	гр. Перник	КАНАЛ	ОТ536 - ОТ538	БЕТОН	68	м.л	20,00				
1233	17	204	3317	КАНАЛИЗАЦИОННА МРЕЖА	10.3.1957	55871	кв. "Ралица"	гр. Перник	КАНАЛ	ОТ538 - ОТ533	БЕТОН	61	м.л	20,00				
1234	17	204	3317	КАНАЛИЗАЦИОННА МРЕЖА	10.3.1957	55871	кв. "Ралица"	гр. Перник	КАНАЛ	ОТ538 - ОТ548	БЕТОН	70	м.л	20,00				
1235	17	204	3317	КАНАЛИЗАЦИОННА МРЕЖА	10.3.1957	55871	кв. "Ралица"	гр. Перник	КАНАЛ	ОТ540 - ОТ541	БЕТОН	75	м.л	20,00				
1236	17	204	3317	КАНАЛИЗАЦИОННА МРЕЖА	10.3.1957	55871	кв. "Ралица"	гр. Перник	КАНАЛ	ОТ541 - ОТ423	БЕТОН	52	м.л	20,00				
1237	17	204	3317	КАНАЛИЗАЦИОННА МРЕЖА	10.3.1957	55871	кв. "Ралица"	гр. Перник	КАНАЛ	ОТ423 - ОТ542	БЕТОН	50	м.л	20,00				
1238	17	204	3317	КАНАЛИЗАЦИОННА МРЕЖА	10.3.1957	55871	кв. "Ралица"	гр. Перник	КАНАЛ	ОТ542 - ОТ562	БЕТОН	66	м.л	20,00				
1239	17	204	3317	КАНАЛИЗАЦИОННА МРЕЖА	10.3.1957	55871	кв. "Ралица"	гр. Перник	КАНАЛ	ОТ562 - ОТ597	БЕТОН	70	м.л	20,00				
1240	17	204	3317	КАНАЛИЗАЦИОННА МРЕЖА	10.3.1957	55871	кв. "Ралица"	гр. Перник	КАНАЛ	ОТ597 - ОТ596	БЕТОН	24	м.л	20,00				
1241	17	204	3317	КАНАЛИЗАЦИОННА МРЕЖА	10.3.1957	55871	кв. "Ралица"	гр. Перник	КАНАЛ	ОТ564 - ОТ565	БЕТОН	46	м.л	20,00				
1242	17	204	3317	КАНАЛИЗАЦИОННА МРЕЖА	10.3.1957	55871	кв. "Ралица"	гр. Перник	КАНАЛ	ОТ565 - ОТ389	БЕТОН	40	м.л	20,00				
1243	17	204	3317	КАНАЛИЗАЦИОННА МРЕЖА	10.3.1957	55871	кв. "Ралица"	гр. Перник	КАНАЛ	ОТ566 - Т571	БЕТОН	48	м.л	20,00				
1244	17	204	3317	КАНАЛИЗАЦИОННА МРЕЖА	10.3.1957	55871	кв. "Ралица"	гр. Перник	КАНАЛ	ОТ571 - РШ88	БЕТОН	80	м.л	20,00				
1245	17	204	3317	КАНАЛИЗАЦИОННА МРЕЖА	10.3.1957	55871	кв. "Ралица"	гр. Перник	КАНАЛ	РШ88 - РШ89	БЕТОН	74	м.л	20,00				
1246	17	204	3317	КАНАЛИЗАЦИОННА МРЕЖА	10.3.1957	55871	кв. "Ралица"	гр. Перник	КАНАЛ	РШ89 - РШ90	БЕТОН	168	м.л	20,00				
1247	17	204	3317	КАНАЛИЗАЦИОННА МРЕЖА	10.3.1957	55871	кв. "Ралица"	гр. Перник	КАНАЛ	РШ88 - РШ91	БЕТОН	117	м.л	20,00				
1248	17	204	3317	КАНАЛИЗАЦИОННА МРЕЖА	10.3.1957	55871	кв. "Ралица"	гр. Перник	КАНАЛ	РШ87 - ОТ434	БЕТОН	67	м.л	20,00				

№ по рег	№ на район	Бол. с/ка	Имя №	Описание на актива	Дата на въвеждане	Код на населено место	Местоположение на актива (адрес)	Обслужва (заверено)	Вид на съоръже- нието (актив)	От....до....	Технически параметри на актива				Документ за собственост (№/дата)	Балансова с/с (лв.)		Забелешка
											Вид материал	Площ дължина Обем	кв.м м.лн. куб.м	Диаметър /см/		ПДС, сч.л. чл. 13 и чл. 15	ПДС, сч.л. чл. 19	
1	2	3	4	5	6	7	8	9	10	11	12	13	14	15	16	17	18	19
1249	17	204	3317	КАНАЛИЗАЦИОННА МРЕЖА	10.3.1957	55871	кв. "Ралица"	гр. Перник	КАНАЛ	ОТ434 - ОТ432	БЕТОН	46	м.л	20,00				
1250	17	204	3317	КАНАЛИЗАЦИОННА МРЕЖА	10.3.1957	55871	кв. "Ралица"	гр. Перник	КАНАЛ	ОТ432 - РУ92	БЕТОН	75	м.л	20,00				
1251	17	204	3317	КАНАЛИЗАЦИОННА МРЕЖА	10.3.1957	55871	кв. "Ралица"	гр. Перник	КАНАЛ	ОТ541 - ОТ424	БЕТОН	24	м.л	20,00				
1252	17	204	3317	КАНАЛИЗАЦИОННА МРЕЖА	10.3.1957	55871	кв. "Ралица"	гр. Перник	КАНАЛ	ОТ424 - ОТ419	БЕТОН	39	м.л	20,00				
1253	17	204	3317	КАНАЛИЗАЦИОННА МРЕЖА	10.3.1957	55871	кв. "Ралица"	гр. Перник	КАНАЛ	ОТ419 - ОТ420	БЕТОН	57	м.л	20,00				
1254	17	204	3317	КАНАЛИЗАЦИОННА МРЕЖА	10.3.1957	55871	кв. "Ралица"	гр. Перник	КАНАЛ	ОТ420 - ОТ421	БЕТОН	30	м.л	20,00				
1255	17	204	3317	КАНАЛИЗАЦИОННА МРЕЖА	10.3.1957	55871	кв. "Ралица"	гр. Перник	КАНАЛ	ОТ421 - ОТ422	БЕТОН	35	м.л	20,00				
1256	17	204	3317	КАНАЛИЗАЦИОННА МРЕЖА	10.3.1957	55871	кв. "Ралица"	гр. Перник	КАНАЛ	ОТ421 - ОТ389	БЕТОН	106	м.л	20,00				
1257	17	204	3317	КАНАЛИЗАЦИОННА МРЕЖА	10.3.1957	55871	кв. "Ралица"	гр. Перник	КАНАЛ	ОТ389 - РУ93	БЕТОН	76	м.л	20,00				
1258	17	204	3317	КАНАЛИЗАЦИОННА МРЕЖА	10.3.1957	55871	кв. "Ралица"	гр. Перник	КАНАЛ	ОТ420 - РУ93	БЕТОН	135	м.л	20,00				
1259	17	204	3317	КАНАЛИЗАЦИОННА МРЕЖА	10.3.1957	55871	кв. "Ралица"	гр. Перник	КАНАЛ	РУ93 - ОТ385	БЕТОН	162	м.л	20,00				
1260	17	204	3317	КАНАЛИЗАЦИОННА МРЕЖА	10.3.1957	55871	кв. "Ралица"	гр. Перник	КАНАЛ	РУ90 - ОТ383	БЕТОН	87	м.л	20,00				
1261	17	204	3317	КАНАЛИЗАЦИОННА МРЕЖА	10.3.1957	55871	кв. "Ралица"	гр. Перник	КАНАЛ	ОТ383 - ОТ385	БЕТОН	61	м.л	20,00				
1262	17	204	3317	КАНАЛИЗАЦИОННА МРЕЖА	10.3.1957	55871	кв. "Ралица"	гр. Перник	КАНАЛ	ОТ332 - ОТ331	БЕТОН	126	м.л	20,00				
1263	17	204	3317	КАНАЛИЗАЦИОННА МРЕЖА	10.3.1957	55871	кв. "Ралица"	гр. Перник	КАНАЛ	ОТ419 - ОТ396	БЕТОН	157	м.л	20,00				
1264	17	204	3317	КАНАЛИЗАЦИОННА МРЕЖА	10.3.1957	55871	кв. "Ралица"	гр. Перник	КАНАЛ	ОТ331 - ОТ327	БЕТОН	87	м.л	20,00				
1265	17	204	3317	КАНАЛИЗАЦИОННА МРЕЖА	10.3.1957	55871	кв. "Ралица"	гр. Перник	КАНАЛ	ОТ327 - ОТ333	БЕТОН	128	м.л	20,00				
1266	17	204	3317	КАНАЛИЗАЦИОННА МРЕЖА	10.3.1957	55871	кв. "Ралица"	гр. Перник	КАНАЛ	ОТ395 - ОТ396	БЕТОН	47	м.л	20,00				
1267	17	204	3317	КАНАЛИЗАЦИОННА МРЕЖА	10.3.1957	55871	кв. "Ралица"	гр. Перник	КАНАЛ	ОТ396 - ОТ315	БЕТОН	134	м.л	20,00				
1268	17	204	3317	КАНАЛИЗАЦИОННА МРЕЖА	10.3.1957	55871	кв. "Ралица"	гр. Перник	КАНАЛ	ОТ395 - ОТ321	БЕТОН	50	м.л	20,00				
1269	17	204	3317	КАНАЛИЗАЦИОННА МРЕЖА	10.3.1957	55871	кв. "Ралица"	гр. Перник	КАНАЛ	ОТ321 - ОТ322	БЕТОН	83	м.л	20,00				
1270	17	204	3317	КАНАЛИЗАЦИОННА МРЕЖА	10.3.1957	55871	кв. "Ралица"	гр. Перник	КАНАЛ	ОТ321 - ОТ318	БЕТОН	55	м.л	20,00				
1271	17	204	3317	КАНАЛИЗАЦИОННА МРЕЖА	10.3.1957	55871	кв. "Ралица"	гр. Перник	КАНАЛ	ОТ318 - ОТ315	БЕТОН	50	м.л	20,00				
1272	17	204	3317	КАНАЛИЗАЦИОННА МРЕЖА	10.3.1957	55871	кв. "Ралица"	гр. Перник	КАНАЛ	ОТ333 - ОТ334	БЕТОН	64	м.л	20,00				
1273	17	204	3317	КАНАЛИЗАЦИОННА МРЕЖА	10.3.1957	55871	кв. "Ралица"	гр. Перник	КАНАЛ	ОТ334 - ОТ322	БЕТОН	129	м.л	20,00				
1274	17	204	3317	КАНАЛИЗАЦИОННА МРЕЖА	10.3.1957	55871	кв. "Ралица"	гр. Перник	КАНАЛ	ОТ334 - ОТ334	БЕТОН	66	м.л	20,00				
1275	17	204	3317	КАНАЛИЗАЦИОННА МРЕЖА	10.3.1957	55871	кв. "Ралица"	гр. Перник	КАНАЛ	ОТ334 - ОТ312	БЕТОН	128	м.л	20,00				
1276	17	204	3317	КАНАЛИЗАЦИОННА МРЕЖА	10.3.1957	55871	кв. "Ралица"	гр. Перник	КАНАЛ	РУ99 - ОТ324	БЕТОН	312	м.л	20,00				
1277	17	204	3317	КАНАЛИЗАЦИОННА МРЕЖА	10.3.1957	55871	кв. "Ралица"	гр. Перник	КАНАЛ	ОТ411 - ОТ408	БЕТОН	45	м.л	20,00				
1278	17	204	3317	КАНАЛИЗАЦИОННА МРЕЖА	10.3.1957	55871	кв. "Ралица"	гр. Перник	КАНАЛ	ОТ406 - ОТ407	БЕТОН	79	м.л	20,00				
1279	17	204	3317	КАНАЛИЗАЦИОННА МРЕЖА	10.3.1957	55871	кв. "Ралица"	гр. Перник	КАНАЛ	ОТ407 - ОТ408	БЕТОН	52	м.л	20,00				
1280	17	204	3317	КАНАЛИЗАЦИОННА МРЕЖА	10.3.1957	55871	кв. "Ралица"	гр. Перник	КАНАЛ	ОТ408 - ОТ410	БЕТОН	75	м.л	20,00				
1281	17	204	3317	КАНАЛИЗАЦИОННА МРЕЖА	10.3.1957	55871	кв. "Ралица"	гр. Перник	КАНАЛ	ОТ410 - ОТ438	БЕТОН	45	м.л	20,00				

№ по ред	№ на район	Бил. с/ка	Имя.№	Описание на актива	Дата на въвеждане	Код на населено място	Местоположение на актива (адрес)	Обслужва (заведено)	Вид на съоръжението (актив)	От.....до....	Технически параметри на актива				Документ за собственост (№/дата)	Балансова с/сг (м.л.)		Забележка
											Вид материал	Площ	кв.м	Диаметър /см/		ПДС, сг/л. чл. 13 и чл. 15	ПОС, сг/л. чл. 19	
												Дължина м.лн.	кв.м					
1	2	3	4	5	6	7	8	9	10	11	12	13	14	15	16	17	18	19
1282	17	204	3317	КАНАЛИЗАЦИОННА МРЕЖА	10.3.1957	55871	кв. "Ралица"	гр. Перник	КАНАЛ	ОТ438 - ОТ434	БЕТОН	173	м.л	20,00				
1283	17	204	3317	КАНАЛИЗАЦИОННА МРЕЖА	10.3.1957	55871	кв. "Ралица"	гр. Перник	КАНАЛ	ОТ233 - ОТ230	БЕТОН	126	м.л	20,00				
1284	17	204	3317	КАНАЛИЗАЦИОННА МРЕЖА	10.3.1957	55871	кв. "Ралица"	гр. Перник	КАНАЛ	ОТ313 - ОТ311	БЕТОН	89	м.л	20,00				
1285	17	204	3317	КАНАЛИЗАЦИОННА МРЕЖА	10.3.1957	55871	кв. "Ралица"	гр. Перник	КАНАЛ	ОТ313 - ОТ314	БЕТОН	112	м.л	20,00				
1286	17	204	3317	КАНАЛИЗАЦИОННА МРЕЖА	10.3.1957	55871	кв. "Ралица"	гр. Перник	КАНАЛ	ОТ315 - АТ314	БЕТОН	43	м.л	20,00				
1287	17	204	3317	КАНАЛИЗАЦИОННА МРЕЖА	10.3.1957	55871	кв. "Ралица"	гр. Перник	КАНАЛ	ОТ31 - ОТ305	БЕТОН	119	м.л	20,00				
1288	17	204	3317	КАНАЛИЗАЦИОННА МРЕЖА	10.3.1957	55871	кв. "Ралица"	гр. Перник	КАНАЛ	ОТ402 - ОТ300	БЕТОН	160	м.л	20,00				
1289	17	204	3317	КАНАЛИЗАЦИОННА МРЕЖА	10.3.1957	55871	кв. "Ралица"	гр. Перник	КАНАЛ	ОТ406 - ОТ290	БЕТОН	159	м.л	20,00				
1290	17	204	3317	КАНАЛИЗАЦИОННА МРЕЖА	10.3.1957	55871	кв. "Ралица"	гр. Перник	КАНАЛ	ОТ407 - РУ101	БЕТОН	124	м.л	20,00				
1291	17	204	3317	КАНАЛИЗАЦИОННА МРЕЖА	10.3.1957	55871	кв. "Ралица"	гр. Перник	КАНАЛ	ОТ272 - РУ101	БЕТОН	127	м.л	20,00				
1292	17	204	3317	КАНАЛИЗАЦИОННА МРЕЖА	10.3.1957	55871	кв. "Ралица"	гр. Перник	КАНАЛ	ОТ410 - ОТ279	БЕТОН	34	м.л	20,00				
1293	17	204	3317	КАНАЛИЗАЦИОННА МРЕЖА	10.3.1957	55871	кв. "Ралица"	гр. Перник	КАНАЛ	ОТ271 - ОТ270	БЕТОН	26	м.л	20,00				
1294	17	204	3317	КАНАЛИЗАЦИОННА МРЕЖА	10.3.1957	55871	кв. "Ралица"	гр. Перник	КАНАЛ	ОТ270 - ОТ246	БЕТОН	87	м.л	20,00				
1295	17	204	3317	КАНАЛИЗАЦИОННА МРЕЖА	10.3.1957	55871	кв. "Ралица"	гр. Перник	КАНАЛ	РУ101 - ОТ245	БЕТОН	172	м.л	20,00				
1296	17	204	3317	КАНАЛИЗАЦИОННА МРЕЖА	10.3.1957	55871	кв. "Ралица"	гр. Перник	КАНАЛ	ОТ245 - ОТ246	БЕТОН	72	м.л	20,00				
1297	17	204	3317	КАНАЛИЗАЦИОННА МРЕЖА	10.3.1957	55871	кв. "Ралица"	гр. Перник	КАНАЛ	ОТ246 - ОТ250	БЕТОН	103	м.л	20,00				
1298	17	204	3317	КАНАЛИЗАЦИОННА МРЕЖА	10.3.1957	55871	кв. "Ралица"	гр. Перник	КАНАЛ	ОТ263 - ОТ290	БЕТОН	58	м.л	20,00				
1299	17	204	3317	КАНАЛИЗАЦИОННА МРЕЖА	10.3.1957	55871	кв. "Ралица"	гр. Перник	КАНАЛ	ОТ300 - ОТ290	БЕТОН	138	м.л	20,00				
1300	17	204	3317	КАНАЛИЗАЦИОННА МРЕЖА	10.3.1957	55871	кв. "Ралица"	гр. Перник	КАНАЛ	ОТ300 - ОТ301	БЕТОН	120	м.л	20,00				
1301	17	204	3317	КАНАЛИЗАЦИОННА МРЕЖА	10.3.1957	55871	кв. "Ралица"	гр. Перник	КАНАЛ	ОТ301 - ОТ263	БЕТОН	121	м.л	20,00				
1302	17	204	3317	КАНАЛИЗАЦИОННА МРЕЖА	10.3.1957	55871	кв. "Ралица"	гр. Перник	КАНАЛ	ОТ211 - ОТ263	БЕТОН	110	м.л	20,00				
1303	17	204	3317	КАНАЛИЗАЦИОННА МРЕЖА	10.3.1957	55871	кв. "Ралица"	гр. Перник	КАНАЛ	ОТ305 - ОТ301	БЕТОН	35	м.л	20,00				
1304	17	204	3317	КАНАЛИЗАЦИОННА МРЕЖА	10.3.1957	55871	кв. "Ралица"	гр. Перник	КАНАЛ	ОТ301 - ОТ305	БЕТОН	76	м.л	20,00				
1305	17	204	3317	КАНАЛИЗАЦИОННА МРЕЖА	10.3.1957	55871	кв. "Ралица"	гр. Перник	КАНАЛ	ОТ238 - ОТ133	БЕТОН	235	м.л	20,00				
1306	17	204	3317	КАНАЛИЗАЦИОННА МРЕЖА	10.3.1957	55871	кв. "Ралица"	гр. Перник	КАНАЛ	ОТ236 - ОТ228	БЕТОН	153	м.л	20,00				
1307	17	204	3317	КАНАЛИЗАЦИОННА МРЕЖА	10.3.1957	55871	кв. "Ралица"	гр. Перник	КАНАЛ	ОТ230 - ОТ229	БЕТОН	161	м.л	20,00				
1308	17	204	3317	КАНАЛИЗАЦИОННА МРЕЖА	10.3.1957	55871	кв. "Ралица"	гр. Перник	КАНАЛ	ОТ229 - ОТ2601	БЕТОН	158	м.л	20,00				
1309	17	204	3317	КАНАЛИЗАЦИОННА МРЕЖА	10.3.1957	55871	кв. "Ралица"	гр. Перник	КАНАЛ	ОТ123 - ОТ238	БЕТОН	126	м.л	20,00				
1310	17	204	3317	КАНАЛИЗАЦИОННА МРЕЖА	10.3.1957	55871	кв. "Ралица"	гр. Перник	КАНАЛ	ОТ149 - ОТ150	БЕТОН	97	м.л	20,00				
1311	17	204	3317	КАНАЛИЗАЦИОННА МРЕЖА	10.3.1957	55871	кв. "Ралица"	гр. Перник	КАНАЛ	ОТ150 - ОТ114	БЕТОН	71	м.л	20,00				
1312	17	204	3317	КАНАЛИЗАЦИОННА МРЕЖА	10.3.1957	55871	кв. "Ралица"	гр. Перник	КАНАЛ	ОТ114 - ОТ115	БЕТОН	125	м.л	20,00				
1313	17	204	3317	КАНАЛИЗАЦИОННА МРЕЖА	10.3.1957	55871	кв. "Ралица"	гр. Перник	КАНАЛ	ОТ92 - ОТ97	БЕТОН	60	м.л	20,00				
1314	17	204	3317	КАНАЛИЗАЦИОННА МРЕЖА	10.3.1957	55871	кв. "Ралица"	гр. Перник	КАНАЛ	ОТ77 - ОТ99	БЕТОН	98	м.л	20,00				

№ по ред	№ на район	Бил. с/ка	Име №	Описание на актива	Дата на вземане	Код на населено място	Местоположение на актива (адрес)	Обслужва (заведено)	Вид на съоръжението (актив)	От.....до.....	Технически параметри на актива				Документ за собственост (№/дата)	Балансова с/ср (№.)		Забележка
											Вид материал	Площ	кв.м	Диаметър /см/		ПДС, счл. чл. 13 и чл. 15	РОС, счл. чл. 19	
												Дължина	м.л.					
1	2	3	4	5	6	7	8	9	10	11	12	13	14	15	16	17	18	19
1315	17	204	3317	КАНАЛИЗАЦИОННА МРЕЖА	10.3.1957	55871	кв. "Ралица"	гр. Перник	КАНАЛ	ОТ73 - ОТ75	БЕТОН	56	м.л	20,00				
1316	17	204	3317	КАНАЛИЗАЦИОННА МРЕЖА	10.3.1957	55871	кв. "Ралица"	гр. Перник	КАНАЛ	ОТ75 - ОТ54	БЕТОН	60	м.л	20,00				
1317	17	204	3317	КАНАЛИЗАЦИОННА МРЕЖА	10.3.1957	55871	кв. "Ралица"	гр. Перник	КАНАЛ	ОТ54 - ОТ99	БЕТОН	55	м.л	20,00				
1318	17	204	3317	КАНАЛИЗАЦИОННА МРЕЖА	10.3.1957	55871	кв. "Ралица"	гр. Перник	КАНАЛ	ОТ99 - ОТ98	БЕТОН	51	м.л	20,00				
1319	17	204	3317	КАНАЛИЗАЦИОННА МРЕЖА	10.3.1957	55871	кв. "Ралица"	гр. Перник	КАНАЛ	ОТ98 - ОТ97	БЕТОН	40	м.л	20,00				
1320	17	204	3317	КАНАЛИЗАЦИОННА МРЕЖА	10.3.1957	55871	кв. "Ралица"	гр. Перник	КАНАЛ	ОТ114 - ОТ110	БЕТОН	139	м.л	20,00				
1321	17	204	3317	КАНАЛИЗАЦИОННА МРЕЖА	10.3.1957	55871	кв. "Ралица"	гр. Перник	КАНАЛ	ОТ110 - ОТ106	БЕТОН	60	м.л	20,00				
1322	17	204	3317	КАНАЛИЗАЦИОННА МРЕЖА	10.3.1957	55871	кв. "Ралица"	гр. Перник	КАНАЛ	ОТ106 - ОТ105	БЕТОН	61	м.л	20,00				
1323	17	204	3317	КАНАЛИЗАЦИОННА МРЕЖА	10.3.1957	55871	кв. "Ралица"	гр. Перник	КАНАЛ	ОТ97 - ОТ110	БЕТОН	142	м.л	20,00				
1324	17	204	3317	КАНАЛИЗАЦИОННА МРЕЖА	10.3.1957	55871	кв. "Ралица"	гр. Перник	КАНАЛ	ОТ110 - ОТ157	БЕТОН	89	м.л	20,00				
1325	17	204	3317	КАНАЛИЗАЦИОННА МРЕЖА	10.3.1957	55871	кв. "Ралица"	гр. Перник	КАНАЛ	ОТ157 - ОТ227	БЕТОН	80	м.л	20,00				
1326	17	204	3317	КАНАЛИЗАЦИОННА МРЕЖА	10.3.1957	55871	кв. "Ралица"	гр. Перник	КАНАЛ	ОТ227 - ОТ228	БЕТОН	80	м.л	20,00				
1327	17	204	3317	КАНАЛИЗАЦИОННА МРЕЖА	10.3.1957	55871	кв. "Ралица"	гр. Перник	КАНАЛ	ОТ157 - ОТ158	БЕТОН	116	м.л	20,00				
1328	17	204	3317	КАНАЛИЗАЦИОННА МРЕЖА	10.3.1957	55871	кв. "Ралица"	гр. Перник	КАНАЛ	ОТ158 - ОТ105	БЕТОН	55	м.л	20,00				
1329	17	204	3317	КАНАЛИЗАЦИОННА МРЕЖА	10.3.1957	55871	кв. "Ралица"	гр. Перник	КАНАЛ	ОТ105 - ОТ104	БЕТОН	32	м.л	20,00				
1330	17	204	3317	КАНАЛИЗАЦИОННА МРЕЖА	10.3.1957	55871	кв. "Ралица"	гр. Перник	КАНАЛ	ОТ104 - ОТ102	БЕТОН	90	м.л	20,00				
1331	17	204	3317	КАНАЛИЗАЦИОННА МРЕЖА	10.3.1957	55871	кв. "Ралица"	гр. Перник	КАНАЛ	ОТ102 - ОТ100	БЕТОН	40	м.л	20,00				
1332	17	204	3317	КАНАЛИЗАЦИОННА МРЕЖА	10.3.1957	55871	кв. "Ралица"	гр. Перник	КАНАЛ	ОТ106 - ОТ98	БЕТОН	175	м.л	20,00				
1333	17	204	3317	КАНАЛИЗАЦИОННА МРЕЖА	10.3.1957	55871	кв. "Ралица"	гр. Перник	КАНАЛ	ОТ30 - ОТ562	БЕТОН	41	м.л	20,00				
1334	17	204	3317	КАНАЛИЗАЦИОННА МРЕЖА	10.3.1957	55871	кв. "Ралица"	гр. Перник	КАНАЛ	ОТ562 - ОТ40	БЕТОН	37	м.л	20,00				
1335	17	204	3317	КАНАЛИЗАЦИОННА МРЕЖА	10.3.1957	55871	кв. "Ралица"	гр. Перник	КАНАЛ	ОТ40 - ОТ559	БЕТОН	45	м.л	20,00				
1336	17	204	3317	КАНАЛИЗАЦИОННА МРЕЖА	10.3.1957	55871	кв. "Ралица"	гр. Перник	КАНАЛ	ОТ559 - ОТ48	БЕТОН	44	м.л	20,00				
1337	17	204	3317	КАНАЛИЗАЦИОННА МРЕЖА	10.3.1957	55871	кв. "Ралица"	гр. Перник	КАНАЛ	ОТ30 - РШ111	БЕТОН	110	м.л	20,00				
1338	17	204	3317	КАНАЛИЗАЦИОННА МРЕЖА	10.3.1957	55871	кв. "Ралица"	гр. Перник	КАНАЛ	ОТ160 - ОТ161	БЕТОН	65	м.л	20,00				
1339	17	204	3317	КАНАЛИЗАЦИОННА МРЕЖА	10.3.1957	55871	кв. "Ралица"	гр. Перник	КАНАЛ	ОТ161 - ОТ557	БЕТОН	70	м.л	20,00				
1340	17	204	3317	КАНАЛИЗАЦИОННА МРЕЖА	10.3.1957	55871	кв. "Ралица"	гр. Перник	КАНАЛ	ОТ161 - РШ112	БЕТОН	118	м.л	20,00				
1341	17	204	3317	КАНАЛИЗАЦИОННА МРЕЖА	10.3.1957	55871	кв. "Ралица"	гр. Перник	КАНАЛ	ОТ161 - ОТ176	БЕТОН	50	м.л	20,00				
1342	17	204	3317	КАНАЛИЗАЦИОННА МРЕЖА	10.3.1957	55871	кв. "Ралица"	гр. Перник	КАНАЛ	ОТ176 - ОТ180	БЕТОН	70	м.л	20,00				
1343	17	204	3317	КАНАЛИЗАЦИОННА МРЕЖА	10.3.1957	55871	кв. "Ралица"	гр. Перник	КАНАЛ	ОТ176 - ОТ177	БЕТОН	87	м.л	20,00				
1344	17	204	3317	КАНАЛИЗАЦИОННА МРЕЖА	10.3.1957	55871	кв. "Ралица"	гр. Перник	КАНАЛ	ОТ180 - ОТ181	БЕТОН	102	м.л	20,00				
1345	17	204	3317	КАНАЛИЗАЦИОННА МРЕЖА	10.3.1957	55871	кв. "Ралица"	гр. Перник	КАНАЛ	ОТ180 - ОТ178	БЕТОН	55	м.л	20,00				
1346	17	204	3317	КАНАЛИЗАЦИОННА МРЕЖА	10.3.1957	55871	кв. "Ралица"	гр. Перник	КАНАЛ	ОТ179 - ОТ882	БЕТОН	32	м.л	20,00				
1347	17	204	3317	КАНАЛИЗАЦИОННА МРЕЖА	10.3.1957	55871	кв. "Ралица"	гр. Перник	КАНАЛ	ОТ882 - ОТ853	БЕТОН	40	м.л	20,00				

№ по ред	№ на район	Бал. с/м	Име, №	Описание на актива	Дата на превземане	Код на населено място	Местоположение на актива (адрес)	Обслужва (заведено)	Вид на строеж- ните (актив)	От.....до.....	Технически параметри на актива				Документ за собственост (№/дата)	Балансова с/сг (м.л.)		Забележка
											Вид материал	Площ	Кв.м	Диаметър /см/				
												Дължина	м.лин.			Код.м		
1	2	3	4	5	6	7	8	9	10	11	12	13	14	15	16	17	18	19
1348	17	204	3317	КАНАЛИЗАЦИОННА МРЕЖА	10.3.1957	55871	кв. "Радица"	гр. Перник	КАНАЛ	ОТ216 - ОТ882	БЕТОН	111	м.л	20,00				
1349	17	204	3317	КАНАЛИЗАЦИОННА МРЕЖА	10.3.1957	55871	кв. "Радица"	гр. Перник	КАНАЛ	ОТ9071 - ОТ9072	БЕТОН	46	м.л	20,00				
1350	17	204	3317	КАНАЛИЗАЦИОННА МРЕЖА	10.3.1957	55871	кв. "Радица"	гр. Перник	КАНАЛ	ОТ9072 - ОТ9073	БЕТОН	53	м.л	20,00				
1351	17	204	3317	КАНАЛИЗАЦИОННА МРЕЖА	10.3.1957	55871	кв. "Радица"	гр. Перник	КАНАЛ	ОТ9071 - РУ115	БЕТОН	126	м.л	20,00				
1352	17	204	3317	КАНАЛИЗАЦИОННА МРЕЖА	10.3.1957	55871	кв. "Радица"	гр. Перник	КАНАЛ	РУ116 - РУ117	БЕТОН	7	м.л	20,00				
1353	17	204	3317	КАНАЛИЗАЦИОННА МРЕЖА	10.3.1957	55871	кв. "Радица"	гр. Перник	КАНАЛ	РУ115 - РУ116	БЕТОН	40	м.л	20,00				
1354	17	204	3317	КАНАЛИЗАЦИОННА МРЕЖА	10.3.1957	55871	гр. Перник	гр. Перник	КАНАЛ	РУ118 - РУ117	БЕТОН	53	м.л	20,00				
1355	17	204	3317	КАНАЛИЗАЦИОННА МРЕЖА	10.3.1957	55871	гр. Перник	гр. Перник	КАНАЛ	ОТ59 - ОТ75	БЕТОН	105	м.л	20,00				
1356	17	204	3317	КАНАЛИЗАЦИОННА МРЕЖА	10.3.1957	55871	гр. Перник	гр. Перник	КАНАЛ	ОТ56 - ОТ54	БЕТОН	90	м.л	20,00				
1357	17	204	3317	КАНАЛИЗАЦИОННА МРЕЖА	10.3.1957	55871	гр. Перник	гр. Перник	КАНАЛ	РУ119 - ОТ25	БЕТОН	46	м.л	20,00				
1358	17	204	3317	КАНАЛИЗАЦИОННА МРЕЖА	10.3.1957	55871	гр. Перник	гр. Перник	КАНАЛ	ОТ522 - ОТ523	БЕТОН	66	м.л	20,00				
1359	17	204	3317	КАНАЛИЗАЦИОННА МРЕЖА	10.3.1957	55871	гр. Перник	гр. Перник	КАНАЛ	ОТ523 - ОТ48	БЕТОН	66	м.л	20,00				
1360	17	204	3317	КАНАЛИЗАЦИОННА МРЕЖА	10.3.1957	55871	гр. Перник	гр. Перник	КАНАЛ	ОТ523 - ОТ100	БЕТОН	110	м.л	20,00				
1361	17	204	3317	КАНАЛИЗАЦИОННА МРЕЖА	10.3.1957	55871	гр. Перник	гр. Перник	КАНАЛ	ОТ25 - ОТ26	БЕТОН	85	м.л	20,00				
1362	17	204	3317	КАНАЛИЗАЦИОННА МРЕЖА	10.3.1957	55871	гр. Перник	гр. Перник	КАНАЛ	ОТ529 - ОТ542	БЕТОН	117	м.л	20,00				
1363	17	204	3317	КАНАЛИЗАЦИОННА МРЕЖА	10.3.1957	55871	гр. Перник	гр. Перник	КАНАЛ	ОТ10528 - ОТ543	БЕТОН	124	м.л	20,00				
1364	17	204	3317	КАНАЛИЗАЦИОННА МРЕЖА	10.3.1957	55871	гр. Перник	гр. Перник	КАНАЛ	ОТ25 - ОТ524	БЕТОН	54	м.л	20,00				
1365	17	204	3317	КАНАЛИЗАЦИОННА МРЕЖА	10.3.1957	55871	гр. Перник	гр. Перник	КАНАЛ	ОТ524 - РУ120	БЕТОН	13	м.л	20,00				
1366	17	204	3317	КАНАЛИЗАЦИОННА МРЕЖА	10.3.1957	55871	гр. Перник	гр. Перник	КАНАЛ	РУ120 - ОТ543	БЕТОН	43	м.л	20,00				
1367	17	204	3317	КАНАЛИЗАЦИОННА МРЕЖА	10.3.1957	55871	гр. Перник	гр. Перник	КАНАЛ	ОТ26 - ОТ557	БЕТОН	44	м.л	20,00				
1368	17	204	3317	КАНАЛИЗАЦИОННА МРЕЖА	10.3.1957	55871	гр. Перник	гр. Перник	КАНАЛ	ОТ545 - РУ120	БЕТОН	110	м.л	20,00				
1369	17	204	3317	КАНАЛИЗАЦИОННА МРЕЖА	10.3.1957	55871	гр. Перник	гр. Перник	КАНАЛ	ОТ105 - ОТ158	БЕТОН	55	м.л	20,00				
1370	17	204	3317	КАНАЛИЗАЦИОННА МРЕЖА	10.3.1957	55871	гр. Перник	гр. Перник	КАНАЛ	ОТ158 - ОТ9153	БЕТОН	116	м.л	20,00				
1371	17	204	3317	КАНАЛИЗАЦИОННА МРЕЖА	10.3.1957	55871	гр. Перник	гр. Перник	КАНАЛ	ОТ218 - ОТ160	БЕТОН	78	м.л	20,00				
1372	17	204	3317	КАНАЛИЗАЦИОННА МРЕЖА	10.3.1957	55871	гр. Перник	гр. Перник	КАНАЛ	ОТ226 - ОТ227	БЕТОН	80	м.л	20,00				
1373	17	204	3317	КАНАЛИЗАЦИОННА МРЕЖА	10.3.1957	55871	гр. Перник	гр. Перник	КАНАЛ	ОТ218 - ОТ224	БЕТОН	43	м.л	20,00				
1374	17	204	3317	КАНАЛИЗАЦИОННА МРЕЖА	10.3.1957	55871	гр. Перник	гр. Перник	КАНАЛ	ОТ224 - ОТ217	БЕТОН	56	м.л	20,00				
1375	17	204	3317	КАНАЛИЗАЦИОННА МРЕЖА	10.3.1957	55871	гр. Перник	гр. Перник	КАНАЛ	ОТ176 - ОТ180	БЕТОН	70	м.л	20,00				
1376	17	204	3317	КАНАЛИЗАЦИОННА МРЕЖА	10.3.1957	55871	гр. Перник	гр. Перник	КАНАЛ	ОТ180 - ОТ179	БЕТОН	55	м.л	20,00				
1377	17	204	3317	КАНАЛИЗАЦИОННА МРЕЖА	10.3.1957	55871	гр. Перник	гр. Перник	КАНАЛ	ОТ179 - ОТ214	БЕТОН	71	м.л	20,00				
1378	17	204	3317	КАНАЛИЗАЦИОННА МРЕЖА	10.3.1957	55871	гр. Перник	гр. Перник	КАНАЛ	ОТ179 - ОТ882	БЕТОН	32	м.л	20,00				
1379	17	204	3317	КАНАЛИЗАЦИОННА МРЕЖА	10.3.1957	55871	гр. Перник	гр. Перник	КАНАЛ	ОТ882 - ОТ216	БЕТОН	111	м.л	20,00				
1380	17	204	3317	КАНАЛИЗАЦИОННА МРЕЖА	10.3.1957	55871	гр. Перник	гр. Перник	КАНАЛ	ОТ236 - ОТ133	БЕТОН	90	м.л	20,00				

№ по РД	№ на район	Бил. с/ка	Иив. №	Описание на актива	Дата на въвеждане	Код на населено место	Местоположение на актива (адрес)	Обслужва (заведено)	Вид на строеж- ните (актив)	От.....до.....	Технически параметри на вкътв			Документ за собственост (№/дата)	Балансова с/сг (м.г.)			Забележка
											Вид материал	Площ	кв.м					
												Дължина	м.лин.	Диметър /см/				
1	2	3	4	5	6	7	8	9	10	11	12	13	14	15	16	17	18	19
1381	17	204	3317	КАНАЛИЗАЦИОННА МРЕЖА	10.3.1957	55871	гр. Перник		КАНАЛ	ОТ232 - ОТ207	БЕТОН	97	м.л	20,00				
1382	17	204	3317	КАНАЛИЗАЦИОННА МРЕЖА	10.3.1957	55871	гр. Перник		КАНАЛ	ОТ213 - ОТ212	БЕТОН	110	м.л	20,00				
1383	17	204	3317	КАНАЛИЗАЦИОННА МРЕЖА	10.3.1957	55871	гр. Перник		КАНАЛ	РУ138 - РУ139	БЕТОН	35	м.л	20,00				
1384	17	204	3317	КАНАЛИЗАЦИОННА МРЕЖА	10.3.1957	55871	гр. Перник		КАНАЛ	РУ138 - ОТ305	БЕТОН	76	м.л	20,00				
1385	17	204	3317	КАНАЛИЗАЦИОННА МРЕЖА	10.3.1957	55871	гр. Перник		КАНАЛ	ОТ305 - ОТ314	БЕТОН	119	м.л	20,00				
1386	17	204	3317	КАНАЛИЗАЦИОННА МРЕЖА	10.3.1957	55871	гр. Перник		КАНАЛ	РУ138 - ОТ300	БЕТОН	120	м.л	20,00				
1387	17	204	3317	КАНАЛИЗАЦИОННА МРЕЖА	10.3.1957	55871	гр. Перник		КАНАЛ	ОТ290 - ОТ213	БЕТОН	58	м.л	20,00				
1388	17	204	3317	КАНАЛИЗАЦИОННА МРЕЖА	10.3.1957	55871	гр. Перник		КАНАЛ	ОТ290 - РУ141	БЕТОН	187	м.л	20,00				
1389	17	204	3317	КАНАЛИЗАЦИОННА МРЕЖА	10.3.1957	55871	гр. Перник		КАНАЛ	ОТ199 - ОТ198	БЕТОН	43	м.л	20,00				
1390	17	204	3317	КАНАЛИЗАЦИОННА МРЕЖА	10.3.1957	55871	гр. Перник		КАНАЛ	ОТ198 - ОТ200	БЕТОН	93	м.л	20,00				
1391	17	204	3317	КАНАЛИЗАЦИОННА МРЕЖА	10.3.1957	55871	гр. Перник		КАНАЛ	ОТ201 - ОТ199	БЕТОН	83	м.л	20,00				
1392	17	204	3317	КАНАЛИЗАЦИОННА МРЕЖА	10.3.1957	55871	гр. Перник		КАНАЛ	ОТ246 - ОТ245	БЕТОН	60	м.л	20,00				
1393	17	204	3317	КАНАЛИЗАЦИОННА МРЕЖА	10.3.1957	55871	гр. Перник		КАНАЛ	РУ142 - ОТ272	БЕТОН	65	м.л	20,00				
1394	17	204	3317	КАНАЛИЗАЦИОННА МРЕЖА	10.3.1957	55871	гр. Перник		КАНАЛ	ОТ246 - ОТ270	БЕТОН	100	м.л	20,00				
1395	17	204	3317	КАНАЛИЗАЦИОННА МРЕЖА	10.3.1957	55871	гр. Перник		КАНАЛ	ОТ282 - ОТ279	БЕТОН	62	м.л	20,00				
1396	17	204	3317	КАНАЛИЗАЦИОННА МРЕЖА	10.3.1957	55871	гр. Перник		КАНАЛ	ОТ279 - ОТ410	БЕТОН	34	м.л	20,00				
1397	17	204	3317	КАНАЛИЗАЦИОННА МРЕЖА	10.3.1957	55871	гр. Перник		КАНАЛ	ОТ410 - ОТ438	БЕТОН	43	м.л	20,00				
1398	17	204	3317	КАНАЛИЗАЦИОННА МРЕЖА	10.3.1957	55871	гр. Перник		КАНАЛ	ОТ438 - ОТ439	БЕТОН	83	м.л	20,00				
1399	17	204	3317	КАНАЛИЗАЦИОННА МРЕЖА	10.3.1957	55871	гр. Перник		КАНАЛ	ОТ439 - ОТ466	БЕТОН	87	м.л	20,00				
1400	17	204	3317	КАНАЛИЗАЦИОННА МРЕЖА	10.3.1957	55871	гр. Перник		КАНАЛ	ОТ279 - РУ143	БЕТОН	321	м.л	20,00				
1401	17	204	3317	КАНАЛИЗАЦИОННА МРЕЖА	10.3.1957	55871	гр. Перник		КАНАЛ	РУ143 - РУ144	БЕТОН	10	м.л	20,00				
1402	17	204	3317	КАНАЛИЗАЦИОННА МРЕЖА	10.3.1957	55871	гр. Перник		КАНАЛ	РУ143 - ОТ271	БЕТОН	15	м.л	20,00				
1403	17	204	3317	КАНАЛИЗАЦИОННА МРЕЖА	10.3.1957	55871	гр. Перник		КАНАЛ	ОТ271 - РУ144	БЕТОН	15	м.л	20,00				
1404	17	204	3317	КАНАЛИЗАЦИОННА МРЕЖА	10.3.1957	55871	гр. Перник		КАНАЛ	РУ144 - ОТ270	БЕТОН	26	м.л	20,00				
1405	17	204	3317	КАНАЛИЗАЦИОННА МРЕЖА	10.3.1957	55871	гр. Перник		КАНАЛ	РУ145 - ОТ262	БЕТОН	305	м.л	20,00				
1406	17	204	3317	КАНАЛИЗАЦИОННА МРЕЖА	10.3.1957	55871	гр. Перник		КАНАЛ	РУ145 - ОТ246	БЕТОН	85	м.л	20,00				
1407	17	204	3317	КАНАЛИЗАЦИОННА МРЕЖА	10.3.1957	55871	гр. Перник		КАНАЛ	ОТ246 - ОТ245	БЕТОН	60	м.л	20,00				
1408	17	204	3317	КАНАЛИЗАЦИОННА МРЕЖА	10.3.1957	55871	гр. Перник		КАНАЛ	РУ146 - РУ147	БЕТОН	22	м.л	20,00				
1409	17	204	3317	КАНАЛИЗАЦИОННА МРЕЖА	10.3.1957	55871	гр. Перник		КАНАЛ	РУ147 - ОТ255	БЕТОН	56	м.л	20,00				
1410	17	204	3317	КАНАЛИЗАЦИОННА МРЕЖА	10.3.1957	55871	гр. Перник		КАНАЛ	ОТ255 - ОТ250	БЕТОН	67	м.л	20,00				
1411	17	204	3317	КАНАЛИЗАЦИОННА МРЕЖА	10.3.1957	55871	гр. Перник		КАНАЛ	ОТ250 - РУ145	БЕТОН	68	м.л	20,00				
1412	17	204	3317	КАНАЛИЗАЦИОННА МРЕЖА	10.3.1957	55871	гр. Перник		КАНАЛ	ОТ466 - ОТ262	БЕТОН	133	м.л	20,00				
1413	17	204	3317	КАНАЛИЗАЦИОННА МРЕЖА	10.3.1957	55871	гр. Перник		КАНАЛ	ОТ255 - ОТ257	БЕТОН	99	м.л	20,00				

№ по ред	№ на район	Бал. с/м	Иив.№8	Описание на актива	Дата на въвеждане	Код на населено място	Местоположение на актива (адрес)	Обслужва (завеждо)	Вид на съоръжението (актив)	От.....до....	Технически параметри на актива			Документ за собственост (№/дата)	Балансова с/сг (лв.)		Забележка	
											Вид материал	Площ	Диаметър		ПДС, счл. чл. 13 и чл. 15	ПОС, счл. чл. 19		
												Дължина	м/м.					
1	2	3	4	5	6	7	8	9	10	11	12	13	14	15	16	17	18	19
1414	17	204	3317	КАНАЛИЗАЦИОННА МРЕЖА	10.3.1957	55871	гр. Перник	гр. Перник	КАНАЛ	ОТ469 - ОТ257	БЕТОН	41	м.л	20,00				
1415	17	204	3318	КАНАЛИЗАЦИОННА МРЕЖА	10.3.1957	55871	кв. "Могилче"	гр. Перник	КАНАЛ	ОТ411 - РУ177	БЕТОН	165	м.л	25,00			1 670,00	
1416	17	204	3318	КАНАЛИЗАЦИОННА МРЕЖА	10.3.1957	55871	кв. "Могилче"	гр. Перник	КАНАЛ	ОТ338 - ОТ349	БЕТОН	278	м.л	25,00				
1417	17	204	3318	КАНАЛИЗАЦИОННА МРЕЖА	10.3.1957	55871	кв. "Радица"	гр. Перник	КАНАЛ	ОТ349 - ОТ347	БЕТОН	147	м.л	25,00				
1418	17	204	3318	КАНАЛИЗАЦИОННА МРЕЖА	10.3.1957	55871	кв. "Радица"	гр. Перник	КАНАЛ	ОТ347 - ОТ336	БЕТОН	149	м.л	25,00				
1419	17	204	3318	КАНАЛИЗАЦИОННА МРЕЖА	10.3.1957	55871	кв. "Радица"	гр. Перник	КАНАЛ	ОТ432 - ОТ412	БЕТОН	187	м.л	25,00				
1420	17	204	3318	КАНАЛИЗАЦИОННА МРЕЖА	10.3.1957	55871	кв. "Радица"	гр. Перник	КАНАЛ	ОТ412 - ОТ411	БЕТОН	134	м.л	25,00				
1421	17	204	3319	КАНАЛИЗАЦИОННА МРЕЖА	10.3.1957	55871	кв. "Могилче"	гр. Перник	КАНАЛ	ОТ413 - ОТ406	БЕТОН	182	м.л	30,00			3 123,59	
1422	17	204	3319	КАНАЛИЗАЦИОННА МРЕЖА	10.3.1957	55871	кв. "Могилче"	гр. Перник	КАНАЛ	ОТ327 - ОТ322	БЕТОН	115	м.л	30,00				
1423	17	204	3319	КАНАЛИЗАЦИОННА МРЕЖА	10.3.1957	55871	кв. "Радица"	гр. Перник	КАНАЛ	ОТ327 - ОТ325	БЕТОН	51	м.л	30,00				
1424	17	204	3319	КАНАЛИЗАЦИОННА МРЕЖА	10.3.1957	55871	кв. "Радица"	гр. Перник	КАНАЛ	ОТ325 - ОТ322	БЕТОН	64	м.л	30,00				
1425	17	204	3319	КАНАЛИЗАЦИОННА МРЕЖА	10.3.1957	55871	кв. "Радица"	гр. Перник	КАНАЛ	ОТ322 - ОТ313	БЕТОН	71	м.л	30,00				
1426	17	204	3319	КАНАЛИЗАЦИОННА МРЕЖА	10.3.1957	55871	кв. "Радица"	гр. Перник	КАНАЛ	ОТ414 - ОТ406	БЕТОН	160	м.л	30,00				
1427	17	204	3319	КАНАЛИЗАЦИОННА МРЕЖА	10.3.1957	55871	кв. "Радица"	гр. Перник	КАНАЛ	ОТ313 - ОТ303	БЕТОН	248	м.л	30,00				
1428	17	204	3319	КАНАЛИЗАЦИОННА МРЕЖА	10.3.1957	55871	кв. "Радица"	гр. Перник	КАНАЛ	ОТ116 - ОТ115	БЕТОН	67	м.л	30,00				
1429	17	204	3319	КАНАЛИЗАЦИОННА МРЕЖА	10.3.1957	55871	кв. "Радица"	гр. Перник	КАНАЛ	ОТ115 - ОТ77	БЕТОН	112	м.л	30,00				
1430	17	204	3319	КАНАЛИЗАЦИОННА МРЕЖА	10.3.1957	55871	кв. "Радица"	гр. Перник	КАНАЛ	ОТ77 - ОТ73	БЕТОН	58	м.л	30,00				
1431	17	204	3319	КАНАЛИЗАЦИОННА МРЕЖА	10.3.1957	55871	гр. Перник	гр. Перник	КАНАЛ	ОТ9076 - ОТ73	БЕТОН	14	м.л	30,00				
1432	17	204	3319	КАНАЛИЗАЦИОННА МРЕЖА	10.3.1957	55871	гр. Перник	гр. Перник	КАНАЛ	ОТ73 - РУ118	БЕТОН	124	м.л	30,00				
1433	17	204	3319	КАНАЛИЗАЦИОННА МРЕЖА	10.3.1957	55871	гр. Перник	гр. Перник	КАНАЛ	РУ118 - ОТ60	БЕТОН	6	м.л	30,00				
1434	17	204	3319	КАНАЛИЗАЦИОННА МРЕЖА	10.3.1957	55871	гр. Перник	гр. Перник	КАНАЛ	ОТ60 - ОТ59	БЕТОН	70	м.л	30,00				
1435	17	204	3319	КАНАЛИЗАЦИОННА МРЕЖА	10.3.1957	55871	гр. Перник	гр. Перник	КАНАЛ	ОТ59 - ОТ56	БЕТОН	87	м.л	30,00				
1436	17	204	3319	КАНАЛИЗАЦИОННА МРЕЖА	10.3.1957	55871	гр. Перник	гр. Перник	КАНАЛ	ОТ56 - ОТ522	БЕТОН	15	м.л	30,00				
1437	17	204	3319	КАНАЛИЗАЦИОННА МРЕЖА	10.3.1957	55871	гр. Перник	гр. Перник	КАНАЛ	ОТ522 - РУ119	БЕТОН	50	м.л	30,00				
1438	17	204	3319	КАНАЛИЗАЦИОННА МРЕЖА	10.3.1957	55871	гр. Перник	гр. Перник	КАНАЛ	РУ121 - РУ122	БЕТОН	74	м.л	30,00				
1439	17	204	3319	КАНАЛИЗАЦИОННА МРЕЖА	10.3.1957	55871	гр. Перник	гр. Перник	КАНАЛ	ОТ309 - ОТ310	БЕТОН	45	м.л	30,00				
1440	17	204	3319	КАНАЛИЗАЦИОННА МРЕЖА	10.3.1957	55871	гр. Перник	гр. Перник	КАНАЛ	ОТ307 - ОТ303	БЕТОН	122	м.л	30,00				
1441	17	204	3319	КАНАЛИЗАЦИОННА МРЕЖА	10.3.1957	55871	гр. Перник	гр. Перник	КАНАЛ	ОТ203 - ОТ205	БЕТОН	33	м.л	30,00				
1442	17	204	3319	КАНАЛИЗАЦИОННА МРЕЖА	10.3.1957	55871	гр. Перник	гр. Перник	КАНАЛ	ОТ205 - ОТ207	БЕТОН	42	м.л	30,00				
1443	17	204	3319	КАНАЛИЗАЦИОННА МРЕЖА	10.3.1957	55871	гр. Перник	гр. Перник	КАНАЛ	ОТ213 - РУ138	БЕТОН	120	м.л	30,00				
1444	17	204	3320	КАНАЛИЗАЦИОННА МРЕЖА	10.3.1959	55871	кв. "Д.Полков"	гр. Перник	КАНАЛ	ОТ43 - ОТ6	БЕТОН	36	м.л	20,00			18 963,44	
1445	17	204	3320	КАНАЛИЗАЦИОННА МРЕЖА	10.3.1959	55871	кв. "Д.Полков"	гр. Перник	КАНАЛ	ОТ65 - ОТ6	БЕТОН	50	м.л	20,00				
1446	17	204	3320	КАНАЛИЗАЦИОННА МРЕЖА	10.3.1959	55871	кв. "Д.Полков"	гр. Перник	КАНАЛ	ОТ6 - ОТ578	БЕТОН	54	м.л	20,00				

№ по ред	№ на район	Бал. с/м	Иин.№	Описание на актива	Дата на въвеждане	Код на носено място	Местоположение на актива (адрес)	Обслужва (завеждано)	Вид на съоръжение (актив)	От.....до....	Технически параметри на актива				Документ за собственост (№/дата)	Балансова с/сг (лв.)		Забележка
											Вид материал	Площ	кв.м	Диаметър /см/		ИДС, счл. чл. 13 и чл. 15	ПОС, счл. чл. 19	
												Дължина	м.лн.					
1	2	3	4	5	6	7	8	9	10	11	12	13	14	15	16	17	18	19
1447	17	204	3320	КАНАЛИЗАЦИОННА МРЕЖА	10.3.1959	55871	кв."Д.Поланов"	гр. Перник	КАНАЛ	ОТ85 - ОТ83	БЕТОН	153	м.л	20,00				
1448	17	204	3320	КАНАЛИЗАЦИОННА МРЕЖА	10.3.1959	55871	кв."Д.Поланов"	гр. Перник	КАНАЛ	ОТ83 - ОТ82	БЕТОН	41	м.л	20,00				
1449	17	204	3320	КАНАЛИЗАЦИОННА МРЕЖА	10.3.1959	55871	кв."Д.Поланов"	гр. Перник	КАНАЛ	ПУ15 - ОТ82	БЕТОН	42	м.л	20,00				
1450	17	204	3320	КАНАЛИЗАЦИОННА МРЕЖА	10.3.1959	55871	кв."Д.Поланов"	гр. Перник	КАНАЛ	ПУ16 - ОТ82	БЕТОН	63	м.л	20,00				
1451	17	204	3320	КАНАЛИЗАЦИОННА МРЕЖА	10.3.1959	55871	кв."Д.Поланов"	гр. Перник	КАНАЛ	ПУ16 - ОТ81	БЕТОН	63	м.л	20,00				
1452	17	204	3320	КАНАЛИЗАЦИОННА МРЕЖА	10.3.1959	55871	кв."Д.Поланов"	гр. Перник	КАНАЛ	ОТ4008 - ОТ6008	БЕТОН	76	м.л	20,00				
1453	17	204	3320	КАНАЛИЗАЦИОННА МРЕЖА	10.3.1959	55871	кв."Д.Поланов"	гр. Перник	КАНАЛ	ОТ9023 - ОТ76	БЕТОН	72	м.л	20,00				
1454	17	204	3320	КАНАЛИЗАЦИОННА МРЕЖА	10.3.1959	55871	кв."Д.Поланов"	гр. Перник	КАНАЛ	ОТ76 - ОТ77	БЕТОН	73	м.л	20,00				
1455	17	204	3320	КАНАЛИЗАЦИОННА МРЕЖА	10.3.1959	55871	кв."Д.Поланов"	гр. Перник	КАНАЛ	ОТ77 - ОТ32	БЕТОН	52	м.л	20,00				
1456	17	204	3320	КАНАЛИЗАЦИОННА МРЕЖА	10.3.1959	55871	кв."Д.Поланов"	гр. Перник	КАНАЛ	ОТ32 - ОТ120	БЕТОН	125	м.л	20,00				
1457	17	204	3320	КАНАЛИЗАЦИОННА МРЕЖА	10.3.1959	55871	кв."Д.Поланов"	гр. Перник	КАНАЛ	ОТ120 - ОТ122	БЕТОН	79	м.л	20,00				
1458	17	204	3320	КАНАЛИЗАЦИОННА МРЕЖА	10.3.1959	55871	кв."Д.Поланов"	гр. Перник	КАНАЛ	ОТ26 - ОТ25	БЕТОН	70	м.л	20,00				
1459	17	204	3320	КАНАЛИЗАЦИОННА МРЕЖА	10.3.1959	55871	кв."Д.Поланов"	гр. Перник	КАНАЛ	ОТ25 - ОТ24	БЕТОН	74	м.л	20,00				
1460	17	204	3320	КАНАЛИЗАЦИОННА МРЕЖА	10.3.1959	55871	кв."Д.Поланов"	гр. Перник	КАНАЛ	ОТ9 - ОТ73	БЕТОН	157	м.л	20,00				
1461	17	204	3320	КАНАЛИЗАЦИОННА МРЕЖА	10.3.1959	55871	кв."Д.Поланов"	гр. Перник	КАНАЛ	ОТ25 - ОТ28	БЕТОН	80	м.л	20,00				
1462	17	204	3320	КАНАЛИЗАЦИОННА МРЕЖА	10.3.1959	55871	кв."Д.Поланов"	гр. Перник	КАНАЛ	ОТ28 - ОТ119	БЕТОН	192	м.л	20,00				
1463	17	204	3320	КАНАЛИЗАЦИОННА МРЕЖА	10.3.1959	55871	кв."Д.Поланов"	гр. Перник	КАНАЛ	ОТ119 - ОТ125	БЕТОН	153	м.л	20,00				
1464	17	204	3320	КАНАЛИЗАЦИОННА МРЕЖА	10.3.1959	55871	кв."Д.Поланов"	гр. Перник	КАНАЛ	ОТ125 - ОТ124	БЕТОН	54	м.л	20,00				
1465	17	204	3320	КАНАЛИЗАЦИОННА МРЕЖА	10.3.1959	55871	кв."Д.Поланов"	гр. Перник	КАНАЛ	ОТ124 - ОТ138	БЕТОН	135	м.л	20,00				
1466	17	204	3320	КАНАЛИЗАЦИОННА МРЕЖА	10.3.1959	55871	кв."Д.Поланов"	гр. Перник	КАНАЛ	ОТ120 - ОТ119	БЕТОН	67	м.л	20,00				
1467	17	204	3320	КАНАЛИЗАЦИОННА МРЕЖА	10.3.1959	55871	кв."Д.Поланов"	гр. Перник	КАНАЛ	ОТ124 - ОТ123	БЕТОН	56	м.л	20,00				
1468	17	204	3320	КАНАЛИЗАЦИОННА МРЕЖА	10.3.1959	55871	кв."Д.Поланов"	гр. Перник	КАНАЛ	ОТ122 - ОТ123	БЕТОН	119	м.л	20,00				
1469	17	204	3320	КАНАЛИЗАЦИОННА МРЕЖА	10.3.1959	55871	кв."Д.Поланов"	гр. Перник	КАНАЛ	ОТ123 - ОТ134	БЕТОН	75	м.л	20,00				
1470	17	204	3320	КАНАЛИЗАЦИОННА МРЕЖА	10.3.1959	55871	кв."Д.Поланов"	гр. Перник	КАНАЛ	ОТ134 - ОТ128	БЕТОН	227	м.л	20,00				
1471	17	204	3320	КАНАЛИЗАЦИОННА МРЕЖА	10.3.1959	55871	кв."Д.Поланов"	гр. Перник	КАНАЛ	ОТ134 - ОТ32	БЕТОН	197	м.л	20,00				
1472	17	204	3320	КАНАЛИЗАЦИОННА МРЕЖА	10.3.1959	55871	кв."Д.Поланов"	гр. Перник	КАНАЛ	ОТ128 - ОТ122	БЕТОН	75	м.л	20,00				
1473	17	204	3320	КАНАЛИЗАЦИОННА МРЕЖА	10.3.1959	55871	кв."Д.Поланов"	гр. Перник	КАНАЛ	ОТ128 - ОТ9524	БЕТОН	60	м.л	20,00				
1474	17	204	3320	КАНАЛИЗАЦИОННА МРЕЖА	10.3.1959	55871	кв."Д.Поланов"	гр. Перник	КАНАЛ	ОТ43 - ОТ44	БЕТОН	43	м.л	20,00				
1475	17	204	3320	КАНАЛИЗАЦИОННА МРЕЖА	10.3.1959	55871	кв."Д.Поланов"	гр. Перник	КАНАЛ	ОТ44 - ОТ62	БЕТОН	47	м.л	20,00				
1476	17	204	3320	КАНАЛИЗАЦИОННА МРЕЖА	10.3.1959	55871	кв."Д.Поланов"	гр. Перник	КАНАЛ	ОТ56 - ОТ67	БЕТОН	73	м.л	20,00				
1477	17	204	3320	КАНАЛИЗАЦИОННА МРЕЖА	10.3.1959	55871	кв."Д.Поланов"	гр. Перник	КАНАЛ	ОТ67 - ОТ68	БЕТОН	86	м.л	20,00				
1478	17	204	3320	КАНАЛИЗАЦИОННА МРЕЖА	10.3.1959	55871	кв."Д.Поланов"	гр. Перник	КАНАЛ	ОТ65 - ОТ71	БЕТОН	57	м.л	20,00				
1479	17	204	3320	КАНАЛИЗАЦИОННА МРЕЖА	10.3.1959	55871	кв."Д.Поланов"	гр. Перник	КАНАЛ	ОТ71 - ОТ70	БЕТОН	125	м.л	20,00				

№ по ред	№ на район	Бал. с/м	Иив.№	Описание на актива	Дата на вземдане	Код на неселено място	Местоположение на актива (адрес)	Обслужва (завеждано)	Вид на строежи-нието (актив)	От.....до.....	Технически параметри на актива			Документ за собственост (№/дата)	Балансов ст/ст (лв.)		Забележка	
											Вид материал	Площ			Диаметър /см/	ПДС свтл. чл. 13 и чл. 15		ПОС свтл. чл. 19
												Дължина	кв.м					
1	2	3	4	5	6	7	8	9	10	11	12	13	14	15	16	17	18	19
1480	17	204	3320	КАНАЛИЗАЦИОННА МРЕЖА	10.3.1959	55871	кв."Д.Полков"	гр. Перник	КАНАЛ	ОТ72 - ОТ43	БЕТОН	130	м.л	20,00				
1481	17	204	3320	КАНАЛИЗАЦИОННА МРЕЖА	10.3.1959	55871	кв."Д.Полков"	гр. Перник	КАНАЛ	ОТ72 - ОТ73	БЕТОН	123	м.л	20,00				
1482	17	204	3320	КАНАЛИЗАЦИОННА МРЕЖА	10.3.1959	55871	кв."Д.Полков"	гр. Перник	КАНАЛ	ОТ73 - ОТ77	БЕТОН	84	м.л	20,00				
1483	17	204	3320	КАНАЛИЗАЦИОННА МРЕЖА	10.3.1959	55871	кв."Д.Полков"	гр. Перник	КАНАЛ	ОТ73 - ОТ70	БЕТОН	71	м.л	20,00				
1484	17	204	3320	КАНАЛИЗАЦИОННА МРЕЖА	10.3.1959	55871	кв."Д.Полков"	гр. Перник	КАНАЛ	ОТ70 - ОТ69	БЕТОН	58	м.л	20,00				
1485	17	204	3320	КАНАЛИЗАЦИОННА МРЕЖА	10.3.1959	55871	кв."Д.Полков"	гр. Перник	КАНАЛ	ОТ70 - ОТ76	БЕТОН	128	м.л	20,00				
1486	17	204	3320	КАНАЛИЗАЦИОННА МРЕЖА	10.3.1959	55871	кв."Д.Полков"	гр. Перник	КАНАЛ	ОТ76 - ОТ77	БЕТОН	46	м.л	20,00				
1487	17	204	3320	КАНАЛИЗАЦИОННА МРЕЖА	10.3.1959	55871	кв."Д.Полков"	гр. Перник	КАНАЛ	ОТ1 - ОТ2	БЕТОН	115	м.л	20,00				
1488	17	204	3320	КАНАЛИЗАЦИОННА МРЕЖА	10.3.1959	55871	кв."Д.Полков"	гр. Перник	КАНАЛ	ОТ2 - ОТ3	БЕТОН	73	м.л	20,00				
1489	17	204	3320	КАНАЛИЗАЦИОННА МРЕЖА	10.3.1959	55871	кв."Д.Полков"	гр. Перник	КАНАЛ	ОТ3 - ОТ12	БЕТОН	160	м.л	20,00				
1490	17	204	3320	КАНАЛИЗАЦИОННА МРЕЖА	10.3.1959	55871	кв."Д.Полков"	гр. Перник	КАНАЛ	ОТ12 - ОТ10	БЕТОН	49	м.л	20,00				
1491	17	204	3320	КАНАЛИЗАЦИОННА МРЕЖА	10.3.1959	55871	кв."Д.Полков"	гр. Перник	КАНАЛ	ОТ12 - ОТ15	БЕТОН	112	м.л	20,00				
1492	17	204	3320	КАНАЛИЗАЦИОННА МРЕЖА	10.3.1959	55871	кв."Д.Полков"	гр. Перник	КАНАЛ	ОТ15 - ОТ20	БЕТОН	120	м.л	20,00				
1493	17	204	3320	КАНАЛИЗАЦИОННА МРЕЖА	10.3.1959	55871	кв."Д.Полков"	гр. Перник	КАНАЛ	ОТ20 - ОТ13	БЕТОН	112	м.л	20,00				
1494	17	204	3320	КАНАЛИЗАЦИОННА МРЕЖА	10.3.1959	55871	кв."Д.Полков"	гр. Перник	КАНАЛ	ОТ21 - ОТ14	БЕТОН	143	м.л	20,00				
1495	17	204	3320	КАНАЛИЗАЦИОННА МРЕЖА	10.3.1959	55871	кв."Д.Полков"	гр. Перник	КАНАЛ	ОТ2 - ОТ13	БЕТОН	60	м.л	20,00				
1496	17	204	3320	КАНАЛИЗАЦИОННА МРЕЖА	10.3.1959	55871	кв."Д.Полков"	гр. Перник	КАНАЛ	ОТ13 - ОТ14	БЕТОН	48	м.л	20,00				
1497	17	204	3320	КАНАЛИЗАЦИОННА МРЕЖА	10.3.1959	55871	кв."Д.Полков"	гр. Перник	КАНАЛ	ОТ14 - ОТ15	БЕТОН	52	м.л	20,00				
1498	17	204	3320	КАНАЛИЗАЦИОННА МРЕЖА	10.3.1959	55871	кв."Д.Полков"	гр. Перник	КАНАЛ	ОТ15 - ОТ16	БЕТОН	46	м.л	20,00				
1499	17	204	3320	КАНАЛИЗАЦИОННА МРЕЖА	10.3.1959	55871	кв."Д.Полков"	гр. Перник	КАНАЛ	ОТ16 - ОТ42	БЕТОН	157	м.л	20,00				
1500	17	204	3320	КАНАЛИЗАЦИОННА МРЕЖА	10.3.1959	55871	кв."Д.Полков"	гр. Перник	КАНАЛ	ОТ42 - ОТ43	БЕТОН	31	м.л	20,00				
1501	17	204	3320	КАНАЛИЗАЦИОННА МРЕЖА	10.3.1959	55871	кв."Д.Полков"	гр. Перник	КАНАЛ	ОТ42 - ОТ38	БЕТОН	171	м.л	20,00				
1502	17	204	3320	КАНАЛИЗАЦИОННА МРЕЖА	10.3.1959	55871	кв."Д.Полков"	гр. Перник	КАНАЛ	ОТ38 - ОТ37	БЕТОН	69	м.л	20,00				
1503	17	204	3320	КАНАЛИЗАЦИОННА МРЕЖА	10.3.1959	55871	кв."Д.Полков"	гр. Перник	КАНАЛ	ОТ16 - ОТ19	БЕТОН	144	м.л	20,00				
1504	17	204	3320	КАНАЛИЗАЦИОННА МРЕЖА	10.3.1959	55871	кв."Д.Полков"	гр. Перник	КАНАЛ	ОТ38 - ОТ47	БЕТОН	39	м.л	20,00				
1505	17	204	3320	КАНАЛИЗАЦИОННА МРЕЖА	10.3.1959	55871	кв."Д.Полков"	гр. Перник	КАНАЛ	ОТ47 - ОТ48	БЕТОН	38	м.л	20,00				
1506	17	204	3320	КАНАЛИЗАЦИОННА МРЕЖА	10.3.1959	55871	кв."Д.Полков"	гр. Перник	КАНАЛ	ОТ48 - ОТ49	БЕТОН	37	м.л	20,00				
1507	17	204	3320	КАНАЛИЗАЦИОННА МРЕЖА	10.3.1959	55871	кв."Д.Полков"	гр. Перник	КАНАЛ	ОТ47 - ОТ45	БЕТОН	112	м.л	20,00				
1508	17	204	3320	КАНАЛИЗАЦИОННА МРЕЖА	10.3.1959	55871	кв."Д.Полков"	гр. Перник	КАНАЛ	ОТ45 - ОТ44	БЕТОН	54	м.л	20,00				
1509	17	204	3320	КАНАЛИЗАЦИОННА МРЕЖА	10.3.1959	55871	кв."Д.Полков"	гр. Перник	КАНАЛ	ОТ48 - ОТ63	БЕТОН	96	м.л	20,00				
1510	17	204	3320	КАНАЛИЗАЦИОННА МРЕЖА	10.3.1959	55871	кв."Д.Полков"	гр. Перник	КАНАЛ	ОТ63 - ОТ62	БЕТОН	59	м.л	20,00				
1511	17	204	3320	КАНАЛИЗАЦИОННА МРЕЖА	10.3.1959	55871	кв."Д.Полков"	гр. Перник	КАНАЛ	ОТ45 - ОТ63	БЕТОН	63	м.л	20,00				
1512	17	204	3320	КАНАЛИЗАЦИОННА МРЕЖА	10.3.1959	55871	кв."Д.Полков"	гр. Перник	КАНАЛ	ОТ50 - ОТ61	БЕТОН	136	м.л	20,00				

№ по ред	№ на район	Бул. с/ка	Име/№	Описание на актива	Дата на въвеждане	Код на населено место	Местоположение на актива (адрес)	Обслужва (заведено)	Вид на сградж- нието (актив)	От....до....	Технически параметри на актива				Документ за собственост (№/дата)	Балансова ст/ст (№.)		Забележка
											Вид материал	Площ	в.м	Диаметър				
												Дължина	м.м.	/см/				
1	2	3	4	5	6	7	8	9	10	11	12	13	14	15	16	17	18	19
1513	17	204	3320	КАНАЛИЗАЦИОННА МРЕЖА	10.3.1959	55871	кв."Д.Полков"	гр. Перник	КАНАЛ	ОТ31 - ОТ39	БЕТОН	104	м.л	20,00				
1514	17	204	3320	КАНАЛИЗАЦИОННА МРЕЖА	10.3.1959	55871	кв."Д.Полков"	гр. Перник	КАНАЛ	ОТ16 - ОТ3016	БЕТОН	49	м.л	20,00				
1515	17	204	3320	КАНАЛИЗАЦИОННА МРЕЖА	10.3.1959	55871	кв."Д.Полков"	гр. Перник	КАНАЛ	ОТ3016 - ОТ31	БЕТОН	97	м.л	20,00				
1516	17	204	3320	КАНАЛИЗАЦИОННА МРЕЖА	10.3.1959	55871	кв."Д.Полков"	гр. Перник	КАНАЛ	ОТ31 - ОТ3087	БЕТОН	82	м.л	20,00				
1517	17	204	3320	КАНАЛИЗАЦИОННА МРЕЖА	10.3.1959	55871	кв."Д.Полков"	гр. Перник	КАНАЛ	ОТ3087 - ОТ86	БЕТОН	64	м.л	20,00				
1518	17	204	3320	КАНАЛИЗАЦИОННА МРЕЖА	10.3.1959	55871	кв."Д.Полков"	гр. Перник	КАНАЛ	ОТ104 - ОТ155	БЕТОН	157	м.л	20,00				
1519	17	204	3320	КАНАЛИЗАЦИОННА МРЕЖА	10.3.1959	55871	кв."Д.Полков"	гр. Перник	КАНАЛ	ОТ33 - ОТ162	БЕТОН	36	м.л	20,00				
1520	17	204	3320	КАНАЛИЗАЦИОННА МРЕЖА	10.3.1959	55871	кв."Д.Полков"	гр. Перник	КАНАЛ	ОТ162 - ОТ166	БЕТОН	134	м.л	20,00				
1521	17	204	3320	КАНАЛИЗАЦИОННА МРЕЖА	10.3.1959	55871	кв."Д.Полков"	гр. Перник	КАНАЛ	ОТ166 - РУ35	БЕТОН	132	м.л	20,00				
1522	17	204	3320	КАНАЛИЗАЦИОННА МРЕЖА	10.3.1959	55871	кв."Д.Полков"	гр. Перник	КАНАЛ	РУ35 - ОТ155	БЕТОН	33	м.л	20,00				
1523	17	204	3320	КАНАЛИЗАЦИОННА МРЕЖА	10.3.1959	55871	кв."Д.Полков"	гр. Перник	КАНАЛ	РУ35 - ОТ173	БЕТОН	45	м.л	20,00				
1524	17	204	3320	КАНАЛИЗАЦИОННА МРЕЖА	10.3.1959	55871	кв."Д.Полков"	гр. Перник	КАНАЛ	ОТ173 - ОТ172	БЕТОН	37	м.л	20,00				
1525	17	204	3320	КАНАЛИЗАЦИОННА МРЕЖА	10.3.1959	55871	кв."Д.Полков"	гр. Перник	КАНАЛ	РУ36 - РУ37	БЕТОН	196	м.л	20,00				
1526	17	204	3320	КАНАЛИЗАЦИОННА МРЕЖА	10.3.1959	55871	кв."Д.Полков"	гр. Перник	КАНАЛ	РУ37 - РУ38	БЕТОН	140	м.л	20,00				
1527	17	204	3320	КАНАЛИЗАЦИОННА МРЕЖА	10.3.1959	55871	кв."Д.Полков"	гр. Перник	КАНАЛ	ОТ173 - ОТ175	БЕТОН	100	м.л	20,00				
1528	17	204	3320	КАНАЛИЗАЦИОННА МРЕЖА	10.3.1959	55871	кв."Д.Полков"	гр. Перник	КАНАЛ	ОТ175 - РУ39	БЕТОН	69	м.л	20,00				
1529	17	204	3320	КАНАЛИЗАЦИОННА МРЕЖА	10.3.1959	55871	кв."Д.Полков"	гр. Перник	КАНАЛ	РУ39 - РУ40	БЕТОН	72	м.л	20,00				
1530	17	204	3320	КАНАЛИЗАЦИОННА МРЕЖА	10.3.1959	55871	кв."Д.Полков"	гр. Перник	КАНАЛ	ОТ105 - ОТ104	БЕТОН	80	м.л	20,00				
1531	17	204	3320	КАНАЛИЗАЦИОННА МРЕЖА	10.3.1959	55871	кв."Д.Полков"	гр. Перник	КАНАЛ	ОТ104 - ОТ152	БЕТОН	49	м.л	20,00				
1532	17	204	3320	КАНАЛИЗАЦИОННА МРЕЖА	10.3.1959	55871	кв."Д.Полков"	гр. Перник	КАНАЛ	ОТ152 - ОТ151	БЕТОН	90	м.л	20,00				
1533	17	204	3320	КАНАЛИЗАЦИОННА МРЕЖА	10.3.1959	55871	кв."Д.Полков"	гр. Перник	КАНАЛ	ОТ152 - РУ41	БЕТОН	149	м.л	20,00				
1534	17	204	3320	КАНАЛИЗАЦИОННА МРЕЖА	10.3.1959	55871	кв."Д.Полков"	гр. Перник	КАНАЛ	РУ41 - РУ42	БЕТОН	10	м.л	20,00				
1535	17	204	3320	КАНАЛИЗАЦИОННА МРЕЖА	10.3.1959	55871	кв."Д.Полков"	гр. Перник	КАНАЛ	РУ42 - ОТ139	БЕТОН	35	м.л	20,00				
1536	17	204	3320	КАНАЛИЗАЦИОННА МРЕЖА	10.3.1959	55871	кв."Д.Полков"	гр. Перник	КАНАЛ	ОТ139 - ОТ148	БЕТОН	133	м.л	20,00				
1537	17	204	3320	КАНАЛИЗАЦИОННА МРЕЖА	10.3.1959	55871	кв."Д.Полков"	гр. Перник	КАНАЛ	ОТ148 - ОТ151	БЕТОН	36	м.л	20,00				
1538	17	204	3320	КАНАЛИЗАЦИОННА МРЕЖА	10.3.1959	55871	кв."Д.Полков"	гр. Перник	КАНАЛ	ОТ151 - ОТ181	БЕТОН	149	м.л	20,00				
1539	17	204	3320	КАНАЛИЗАЦИОННА МРЕЖА	10.3.1959	55871	кв."Д.Полков"	гр. Перник	КАНАЛ	ОТ181 - РУ40	БЕТОН	51	м.л	20,00				
1540	17	204	3320	КАНАЛИЗАЦИОННА МРЕЖА	10.3.1959	55871	кв."Д.Полков"	гр. Перник	КАНАЛ	РУ38 - РУ40	БЕТОН	68	м.л	20,00				
1541	17	204	3320	КАНАЛИЗАЦИОННА МРЕЖА	10.3.1959	55871	кв."Д.Полков"	гр. Перник	КАНАЛ	РУ48 - РУ49	БЕТОН	14	м.л	20,00				
1542	17	204	3320	КАНАЛИЗАЦИОННА МРЕЖА	10.3.1959	55871	кв."Д.Полков"	гр. Перник	КАНАЛ	ОТ148 - ОТ149	БЕТОН	70	м.л	20,00				
1543	17	204	3320	КАНАЛИЗАЦИОННА МРЕЖА	10.3.1959	55871	кв."Д.Полков"	гр. Перник	КАНАЛ	ОТ134 - ОТ135	БЕТОН	71	м.л	20,00				
1544	17	204	3320	КАНАЛИЗАЦИОННА МРЕЖА	10.3.1959	55871	кв."Д.Полков"	гр. Перник	КАНАЛ	ОТ138 - РУ50	БЕТОН	162	м.л	20,00				
1545	17	204	3320	КАНАЛИЗАЦИОННА МРЕЖА	10.3.1959	55871	кв."Д.Полков"	гр. Перник	КАНАЛ	ОТ81 - РУ61'	БЕТОН	58	м.л	20,00				

№ по ред	№ на район	Бал. с/ка	Имя, №	Описание на актива	Дата на въвеждане	Код на населено място	Местоположение на актива (адрес)	Обслужва (заведено)	Вид на съоръжение (актив)	Ст.....до....	Технически параметри на актива				Документ за собственост (№/дата)	Балансова с/сг (лв.)		Забележка
											Вид материал	Площ	в.м	Диаметър /см/		ПДС, сълг. чл. 13 и чл. 15	ПОС, сълг. чл. 19	
												Дължина м.лнн.	м.л					
1	2	3	4	5	6	7	8	9	10	11	12	13	14	15	16	17	18	19
1546	17	204	3320	КАНАЛИЗАЦИОННА МРЕЖА	10.3.1959	55871	кв. "Д.Полков"	гр. Перник	КАНАЛ	РШ62 - РШ6	БЕТОН	68	м.л	20,00				
1547	17	204	3320	КАНАЛИЗАЦИОННА МРЕЖА	10.3.1959	55871	кв. "Д.Полков"	гр. Перник	КАНАЛ	РШ61* - РШ61	БЕТОН	44	м.л	20,00				
1548	17	204	3320	КАНАЛИЗАЦИОННА МРЕЖА	10.3.1959	55871	кв. "Д.Полков"	гр. Перник	КАНАЛ	РШ63 - РШ64	БЕТОН	174	м.л	20,00				
1549	17	204	3320	КАНАЛИЗАЦИОННА МРЕЖА	10.3.1959	55871	кв. "Д.Полков"	гр. Перник	КАНАЛ	ОТ50 - ОТ51	БЕТОН	132	м.л	20,00				
1550	17	204	3320	КАНАЛИЗАЦИОННА МРЕЖА	10.3.1959	55871	кв. "Могилце"	гр. Перник	КАНАЛ	ОТ438 - ОТ535	БЕТОН	396	м.л	20,00				
1551	17	204	3320	КАНАЛИЗАЦИОННА МРЕЖА	10.3.1959	55871	кв. "Могилце"	гр. Перник	КАНАЛ	ОТ419 - ОТ391	БЕТОН	190	м.л	20,00				
1552	17	204	3320	КАНАЛИЗАЦИОННА МРЕЖА	10.3.1959	55871	кв. "Рапица"	гр. Перник	КАНАЛ	ОТ608 - ОТ607	БЕТОН	72	м.л	20,00				
1553	17	204	3320	КАНАЛИЗАЦИОННА МРЕЖА	10.3.1959	55871	гр. Перник	гр. Перник	КАНАЛ	ОТ410 - ОТ409	БЕТОН	52	м.л	20,00				
1554	17	204	3320	КАНАЛИЗАЦИОННА МРЕЖА	10.3.1959	55871	гр. Перник	гр. Перник	КАНАЛ	РШ47 - РШ311	БЕТОН	74	м.л	20,00				
1555	17	204	3320	КАНАЛИЗАЦИОННА МРЕЖА	10.3.1959	55871	гр. Перник	гр. Перник	КАНАЛ	РШ49 - РШ321	БЕТОН	89	м.л	20,00				
1556	17	204	3321	КАНАЛИЗАЦИОННА МРЕЖА	10.3.1959	55871	кв. "Д.Полков"	гр. Перник	КАНАЛ	ОТ51 - РШ65	БЕТОН	99	м.л	30,00			634,90	
1557	17	204	3321	КАНАЛИЗАЦИОННА МРЕЖА	10.3.1959	55871	кв. "Д.Полков"	гр. Перник	КАНАЛ	РШ65 - ОТ52	БЕТОН	102	м.л	30,00				
1558	17	204	3321	КАНАЛИЗАЦИОННА МРЕЖА	10.3.1959	55871	кв. "Д.Полков"	гр. Перник	КАНАЛ	ОТ52 - РШ66	БЕТОН	119	м.л	30,00			2 990,63	
1559	10	204	3322	КАНАЛИЗАЦИОННА МРЕЖА	10.1.1956	72223	гр. Бягановци	гр. Перник	КАНАЛ	РШ49 - РШ57	БЕТОН	212	м.л	20,00				
1560	10	204	3322	КАНАЛИЗАЦИОННА МРЕЖА	10.1.1956	72223	гр. Бягановци	гр. Перник	КАНАЛ	РШ58 - РШ55	БЕТОН	123	м.л	20,00				
1561	10	204	3322	КАНАЛИЗАЦИОННА МРЕЖА	10.1.1956	72223	гр. Бягановци	гр. Перник	КАНАЛ	РШ56 - РШ59	БЕТОН	125	м.л	20,00				
1562	10	204	3322	КАНАЛИЗАЦИОННА МРЕЖА	10.1.1956	72223	гр. Бягановци	гр. Перник	КАНАЛ	РШ55 - РШ60	БЕТОН	107	м.л	20,00				
1563	10	204	3322	КАНАЛИЗАЦИОННА МРЕЖА	10.1.1956	72223	гр. Бягановци	гр. Перник	КАНАЛ	РШ59 - РШ59*	БЕТОН	25	м.л	20,00				
1564	10	204	3322	КАНАЛИЗАЦИОННА МРЕЖА	10.1.1956	72223	гр. Бягановци	гр. Перник	КАНАЛ	РШ59 - РШ66	БЕТОН	158	м.л	20,00				
1565	10	204	3322	КАНАЛИЗАЦИОННА МРЕЖА	10.1.1956	72223	гр. Бягановци	гр. Перник	КАНАЛ	РШ59* - РШ67	БЕТОН	70	м.л	20,00				
1566	10	204	3322	КАНАЛИЗАЦИОННА МРЕЖА	10.1.1956	72223	гр. Бягановци	гр. Перник	КАНАЛ	РШ67 - РШ68	БЕТОН	36	м.л	20,00				
1567	10	204	3322	КАНАЛИЗАЦИОННА МРЕЖА	10.1.1956	72223	гр. Бягановци	гр. Перник	КАНАЛ	РШ68 - РШ69	БЕТОН	68	м.л	20,00				
1568	10	204	3322	КАНАЛИЗАЦИОННА МРЕЖА	10.1.1956	72223	гр. Бягановци	гр. Перник	КАНАЛ	РШ69 - РШ70	БЕТОН	20	м.л	20,00				
1569	10	204	3322	КАНАЛИЗАЦИОННА МРЕЖА	10.1.1956	72223	гр. Бягановци	гр. Перник	КАНАЛ	РШ70 - РШ66	БЕТОН	63	м.л	20,00				
1570	10	204	3322	КАНАЛИЗАЦИОННА МРЕЖА	10.1.1956	72223	гр. Бягановци	гр. Перник	КАНАЛ	РШ70 - РШ71	БЕТОН	171	м.л	20,00				
1571	10	204	3322	КАНАЛИЗАЦИОННА МРЕЖА	10.1.1956	72223	гр. Бягановци	гр. Перник	КАНАЛ	РШ71 - РШ73	БЕТОН	63	м.л	20,00				
1572	10	204	3322	КАНАЛИЗАЦИОННА МРЕЖА	10.1.1956	72223	гр. Бягановци	гр. Перник	КАНАЛ	РШ73 - РШ72	БЕТОН	116	м.л	20,00				
1573	10	204	3322	КАНАЛИЗАЦИОННА МРЕЖА	10.1.1956	72223	гр. Бягановци	гр. Перник	КАНАЛ	РШ73 - РШ74	БЕТОН	64	м.л	20,00				
1574	10	204	3322	КАНАЛИЗАЦИОННА МРЕЖА	10.1.1956	72223	гр. Бягановци	гр. Перник	КАНАЛ	РШ74 - РШ75	БЕТОН	117	м.л	20,00				
1575	10	204	3322	КАНАЛИЗАЦИОННА МРЕЖА	10.1.1956	72223	гр. Бягановци	гр. Перник	КАНАЛ	РШ75 - РШ76	БЕТОН	121	м.л	20,00				
1576	10	204	3322	КАНАЛИЗАЦИОННА МРЕЖА	10.1.1956	72223	гр. Бягановци	гр. Перник	КАНАЛ	РШ75 - РШ72	БЕТОН	56	м.л	20,00				
1577	10	204	3322	КАНАЛИЗАЦИОННА МРЕЖА	10.1.1956	72223	гр. Бягановци	гр. Перник	КАНАЛ	РШ76 - РШ63	БЕТОН	44	м.л	20,00				
1578	10	204	3322	КАНАЛИЗАЦИОННА МРЕЖА	10.1.1956	72223	гр. Бягановци	гр. Перник	КАНАЛ	РШ76 - РШ66	БЕТОН	112	м.л	20,00				

№ по ред	№ на район	Бил. с/ка	Иив.№	Описание на актива	Дата на въвеждане	Код на населено място	Местоположение на актива (адрес)	Обслужва (заведено)	Вид на съоръжението (актив)	От.....до.....	Технически параметри на актива			Документ за съвместност (№/дата)	Балансова с/ср (лв.)		Забележка	
											Вид материал	Площ	Диаметър		ПДС счл. чл. 13 и чл. 15	ПОС счл. чл. 19		
												Дължина	/см/					
1	2	3	4	5	6	7	8	9	10	11	12	13	14	15	16	17	18	19
1579	10	204	3322	КАНАЛИЗАЦИОННА МРЕЖА	10.1.1956	72223	гр. Батановци	гр. Перник	КАНАЛ	РШ63 - РШ64	БЕТОН	120	м.л	20,00				
1580	10	204	3322	КАНАЛИЗАЦИОННА МРЕЖА	10.1.1956	72223	гр. Батановци	гр. Перник	КАНАЛ	РШ66 - РШ47	БЕТОН	200	м.л	20,00				
1581	10	204	3322	КАНАЛИЗАЦИОННА МРЕЖА	10.1.1956	72223	гр. Батановци	гр. Перник	КАНАЛ	РШ65 - РШ52'	БЕТОН	143	м.л	20,00				
1582	10	204	3322	КАНАЛИЗАЦИОННА МРЕЖА	10.1.1956	72223	гр. Батановци	гр. Перник	КАНАЛ	РШ63 - РШ52'	БЕТОН	100	м.л	20,00				
1583	10	204	3322	КАНАЛИЗАЦИОННА МРЕЖА	10.1.1956	72223	гр. Батановци	гр. Перник	КАНАЛ	РШ52 - РШ46	БЕТОН	90	м.л	20,00				
1584	10	204	3322	КАНАЛИЗАЦИОННА МРЕЖА	10.1.1956	72223	гр. Батановци	гр. Перник	КАНАЛ	РШ46 - РШ51	БЕТОН	70	м.л	20,00				
1585	10	204	3322	КАНАЛИЗАЦИОННА МРЕЖА	10.1.1956	72223	гр. Батановци	гр. Перник	КАНАЛ	РШ77 - РШ78	БЕТОН	272	м.л	20,00				
1586	10	204	3322	КАНАЛИЗАЦИОННА МРЕЖА	10.1.1956	72223	гр. Батановци	гр. Перник	КАНАЛ	РШ78 - РШ76	БЕТОН	320	м.л	20,00				
1587	10	204	3322	КАНАЛИЗАЦИОННА МРЕЖА	10.1.1956	72223	гр. Батановци	гр. Перник	КАНАЛ	РШ76 - РШ62	БЕТОН	66	м.л	20,00				
1588	10	204	3322	КАНАЛИЗАЦИОННА МРЕЖА	10.1.1956	72223	гр. Батановци	гр. Перник	КАНАЛ	РШ52 - РШ62	БЕТОН	105	м.л	20,00				
1589	10	204	3322	КАНАЛИЗАЦИОННА МРЕЖА	10.1.1956	72223	гр. Батановци	гр. Перник	КАНАЛ	РШ79 - РШ80	БЕТОН	198	м.л	20,00				
1590	10	204	3322	КАНАЛИЗАЦИОННА МРЕЖА	10.1.1956	72223	гр. Батановци	гр. Перник	КАНАЛ	РШ81 - РШ82	БЕТОН	88	м.л	20,00			1372,00	
1591	10	204	3322	КАНАЛИЗАЦИОННА МРЕЖА	10.1.1956	72223	гр. Батановци	гр. Перник	КАНАЛ	РШ82 - РШ83	БЕТОН	117	м.л	20,00				
1592	10	204	3322	КАНАЛИЗАЦИОННА МРЕЖА	10.1.1956	72223	гр. Батановци	гр. Перник	КАНАЛ	РШ17 - РШ18	БЕТОН	40	м.л	20,00				
1593	10	204	3323	КАНАЛИЗАЦИОННА МРЕЖА	10.1.1956	72223	гр. Батановци	гр. Перник	КАНАЛ	РШ1 - РШ11	БЕТОН	290	м.л	30,00				
1594	10	204	3323	КАНАЛИЗАЦИОННА МРЕЖА	10.1.1956	72223	гр. Батановци	гр. Перник	КАНАЛ	РШ12 - РШ13	БЕТОН	135	м.л	30,00				
1595	10	204	3323	КАНАЛИЗАЦИОННА МРЕЖА	10.1.1956	72223	гр. Батановци	гр. Перник	КАНАЛ	РШ14 - РШ15	БЕТОН	117	м.л	30,00				
1596	10	204	3323	КАНАЛИЗАЦИОННА МРЕЖА	10.1.1956	72223	гр. Батановци	гр. Перник	КАНАЛ	РШ13 - РШ14	БЕТОН	120	м.л	30,00				
1597	10	204	3323	КАНАЛИЗАЦИОННА МРЕЖА	10.1.1956	72223	гр. Батановци	гр. Перник	КАНАЛ	РШ23 - РШ22	БЕТОН	70	м.л	30,00				
1598	10	204	3323	КАНАЛИЗАЦИОННА МРЕЖА	10.1.1956	72223	гр. Батановци	гр. Перник	КАНАЛ	РШ16 - РШ17	БЕТОН	89	м.л	30,00				
1599	10	204	3323	КАНАЛИЗАЦИОННА МРЕЖА	10.1.1956	72223	гр. Батановци	гр. Перник	КАНАЛ	РШ10 - РШ21	БЕТОН	90	м.л	30,00				
1600	10	204	3323	КАНАЛИЗАЦИОННА МРЕЖА	10.1.1956	72223	гр. Батановци	гр. Перник	КАНАЛ	РШ8 - РШ10	БЕТОН	235	м.л	30,00				
1601	10	204	3323	КАНАЛИЗАЦИОННА МРЕЖА	10.1.1956	72223	гр. Батановци	гр. Перник	КАНАЛ	РШ37 - РШ38	БЕТОН	111	м.л	30,00				
1602	10	204	3323	КАНАЛИЗАЦИОННА МРЕЖА	10.1.1956	72223	гр. Батановци	гр. Перник	КАНАЛ	РШ38 - РШ41	БЕТОН	165	м.л	30,00				
1603	10	204	3323	КАНАЛИЗАЦИОННА МРЕЖА	10.1.1956	72223	гр. Батановци	гр. Перник	КАНАЛ	РШ41 - РШ42	БЕТОН	98	м.л	30,00				
1604	10	204	3323	КАНАЛИЗАЦИОННА МРЕЖА	10.1.1956	72223	гр. Батановци	гр. Перник	КАНАЛ	РШ45 - РШ44	БЕТОН	78	м.л	30,00				
1605	10	204	3323	КАНАЛИЗАЦИОННА МРЕЖА	10.1.1956	72223	гр. Батановци	гр. Перник	КАНАЛ	РШ33 - РШ32	БЕТОН	38	м.л	30,00				
1606	10	204	3324	КАНАЛИЗАЦИОННА МРЕЖА	10.1.1956	72223	гр. Батановци	гр. Перник	КАНАЛ	РШ1 - РШ15	БЕТОН	91	м.л	40,00		438,16		
1607	10	204	3324	КАНАЛИЗАЦИОННА МРЕЖА	10.1.1956	72223	гр. Батановци	гр. Перник	КАНАЛ	РШ48 - РШ49	БЕТОН	128	м.л	40,00				
1608	10	204	3324	КАНАЛИЗАЦИОННА МРЕЖА	10.1.1956	72223	гр. Батановци	гр. Перник	КАНАЛ	РШ50 - РШ51	БЕТОН	173	м.л	40,00				
1609	10	204	3324	КАНАЛИЗАЦИОННА МРЕЖА	10.1.1956	72223	гр. Батановци	гр. Перник	КАНАЛ	РШ22 - РШ16	БЕТОН	108	м.л	40,00				
1610	10	204	3325	ГРАДСКИ КОЛЕКТОР	10.1.1956	72223	гр. Батановци	гр. Перник	КАНАЛ	РШ2 - РШ9	БЕТОН	301	м.л	80,00			664,22	
1611	10	204	3325	ГРАДСКИ КОЛЕКТОР	10.1.1956	72223	гр. Батановци	гр. Перник	КАНАЛ	РШ3 - РШ4	БЕТОН	113	м.л	80,00				

№ по ред	№ на район	Бил. с/ка	Инив.№	Описание на актива	Дата на въвеждане	Код на населено место	Местоположение на актива (адрес)	Обслужва (заверено)	Вид на съоруже- ние (актив)	От....до....	Технически параметри на актива				Документ за собственост (№/дата)	Билансова ст/ст (лв.)		Забележка
											Вид материал	Площ	кв.м	Диаметър /см/		ПДС счл. чл. 13 и чл. 15	ПОС счл. чл. 19	
1	2	3	4	5	6	7	8	9	10	11	12	13	14	15	16	17	18	19
1612	10	204	3325	ГРАДСКИ КОЛЕКТОР	10.1.1956	72223	гр.Батановци	гр.Перник	КАНАЛ	ПУ33 - ПУ34	БЕТОН	162	м.л	80,00				
1613	10	204	3326	ОТВЕЖДАЩ КОЛЕКТОР	10.1.1956	72223	гр.Батановци	гр.Перник	КАНАЛ	ПУ86 - ПУ87	БЕТОН	228	м.л	100,00			547,34	
1614	10	204	3326	ОТВЕЖДАЩ КОЛЕКТОР	10.1.1956	72223	гр.Батановци	гр.Перник	КАНАЛ	ПУ87 - ПУ88	БЕТОН	80	м.л	100,00				
1615	10	204	3326	ОТВЕЖДАЩ КОЛЕКТОР	10.1.1956	72223	гр.Батановци	гр.Перник	КАНАЛ	ПУ88 - ПУ89	БЕТОН	118	м.л	100,00				
1616	10	204	3327	ОТВЕЖДАЩ КОЛЕКТОР	10.1.1956	72223	гр.Батановци	гр.Перник	КАНАЛ	ПУ1 - ПУ90	БЕТОН	255	м.л	120,00			990,29	
1617	10	204	3327	ОТВЕЖДАЩ КОЛЕКТОР	10.1.1956	72223	гр.Батановци	гр.Перник	КАНАЛ	ПУ90 - към ПСОБ	БЕТОН	395	м.л	120,00				
1618	17	204	3328	КАНАЛИЗАЦИОННА МРЕЖА	10.3.1949	55871	кв. "Радица"	гр.Перник	КАНАЛ	ОТ246 - ОТ245	БЕТОН	60	м.л	20,00			163,49	
1619	17	204	3328	КАНАЛИЗАЦИОННА МРЕЖА	10.3.1949	55871	кв. "Радица"	гр.Перник	КАНАЛ	ОТ217 - ОТ218	БЕТОН	99	м.л	20,00				
1620	17	204	3328	КАНАЛИЗАЦИОННА МРЕЖА	10.3.1949	55871	кв. "Радица"	гр.Перник	КАНАЛ	ОТ218 - ОТ160	БЕТОН	78	м.л	20,00				
1621	17	204	3328	КАНАЛИЗАЦИОННА МРЕЖА	10.3.1949	55871	кв. "Радица"	гр.Перник	КАНАЛ	ОТ160 - ОТ30	БЕТОН	70	м.л	20,00				
1622	17	204	3328	КАНАЛИЗАЦИОННА МРЕЖА	10.3.1949	55871	гр.Перник	гр.Перник	КАНАЛ	ОТ529 - ОТ10528	БЕТОН	33	м.л	20,00			462,57	
1623	17	204	3329	КАНАЛИЗАЦИОННА МРЕЖА	10.3.1949	55871	кв. "Исток"	гр.Перник	КАНАЛ	ОТ486 - ОТ517	БЕТОН	67	м.л	25,00			965,84	
1624	17	204	3330	ГРАДСКИ КОЛЕКТОР	10.3.1949	55871	гр.Перник	гр.Перник	КАНАЛ РЪЦЕВИДЕН	г.192 - ОТ855	БЕТОН	152	м.л	90/135				
1625	17	204	3330	ГРАДСКИ КОЛЕКТОР	10.3.1949	55871	гр.Перник	гр.Перник	КАНАЛ РЪЦЕВИДЕН	ПУ398 - ПУ390	БЕТОН	333	м.л	90/135				
1626	17	204	3330	ГРАДСКИ КОЛЕКТОР	10.3.1949	55871	гр.Перник	гр.Перник	КАНАЛ РЪЦЕВИДЕН	ПУ391 - ПУ423	БЕТОН	545	м.л	90/135				
1627	17	204	3331	КАНАЛИЗАЦИОННА МРЕЖА	10.1.1960	55871	кв. "Горди ливади"	гр.Перник	КАНАЛ	ПУ1021 - ПУ1022	БЕТОН	104	м.л	20,00			1345,95	
1628	17	204	3331	КАНАЛИЗАЦИОННА МРЕЖА	10.1.1960	55871	кв. "Горди ливади"	гр.Перник	КАНАЛ	ОТ116 - ПУ1028	БЕТОН	88	м.л	20,00				
1629	17	204	3331	КАНАЛИЗАЦИОННА МРЕЖА	10.1.1960	55871	кв. "Горди ливади"	гр.Перник	КАНАЛ	ПУ1028 - ПУ1029	БЕТОН	62	м.л	20,00				
1630	17	204	3331	КАНАЛИЗАЦИОННА МРЕЖА	10.1.1960	55871	кв. "Горди ливади"	гр.Перник	КАНАЛ	ПУ1030 - ОТ112	БЕТОН	120	м.л	20,00				
1631	17	204	3331	КАНАЛИЗАЦИОННА МРЕЖА	10.1.1960	55871	кв. "Горди ливади"	гр.Перник	КАНАЛ	ПУ1029 - ПУ1031	БЕТОН	148	м.л	20,00				
1632	17	204	3331	КАНАЛИЗАЦИОННА МРЕЖА	10.1.1960	55871	кв. "Горди ливади"	гр.Перник	КАНАЛ	ПУ1031 - ПУ1033	БЕТОН	166	м.л	20,00				
1633	17	204	3331	КАНАЛИЗАЦИОННА МРЕЖА	10.1.1960	55871	кв. "Горди ливади"	гр.Перник	КАНАЛ	ПУ1033 - ПУ1036	БЕТОН	41	м.л	20,00				
1634	17	204	3331	КАНАЛИЗАЦИОННА МРЕЖА	10.1.1960	55871	кв. "Горди ливади"	гр.Перник	КАНАЛ	ОТ8118 - ПУ1042	БЕТОН	119	м.л	20,00				
1635	17	204	3331	КАНАЛИЗАЦИОННА МРЕЖА	10.1.1960	55871	кв. "Горди ливади"	гр.Перник	КАНАЛ	ПУ1042 - ПУ1040	БЕТОН	125	м.л	20,00				
1636	17	204	3331	КАНАЛИЗАЦИОННА МРЕЖА	10.1.1960	55871	кв. "Горди ливади"	гр.Перник	КАНАЛ	ПУ1040 - ПУ1037	БЕТОН	33	м.л	20,00				
1637	17	204	3331	КАНАЛИЗАЦИОННА МРЕЖА	10.1.1960	55871	кв. "Горди ливади"	гр.Перник	КАНАЛ	ОТ107 - ОТ9127	БЕТОН	142	м.л	20,00				
1638	17	204	3331	КАНАЛИЗАЦИОННА МРЕЖА	10.1.1960	55871	кв. "Горди ливади"	гр.Перник	КАНАЛ	ОТ9127 - ПУ1045	БЕТОН	62	м.л	20,00				
1639	17	204	3331	КАНАЛИЗАЦИОННА МРЕЖА	10.1.1960	55871	кв. "Горди ливади"	гр.Перник	КАНАЛ	ПУ1038 - ПУ1039	БЕТОН	20	м.л	20,00				
1640	17	204	3332	КАНАЛИЗАЦИОННА МРЕЖА	10.1.1960	55871	кв. "Исток"	гр.Перник	КАНАЛ	ПУ729 - ПУ730	БЕТОН	79	м.л	25,00			2 109,82	
1641	17	204	3332	КАНАЛИЗАЦИОННА МРЕЖА	10.1.1960	55871	кв. "Исток"	гр.Перник	КАНАЛ	ПУ730 - ПУ731	БЕТОН	184	м.л	25,00				
1642	17	204	3332	КАНАЛИЗАЦИОННА МРЕЖА	10.1.1960	55871	кв. "Исток"	гр.Перник	КАНАЛ	ПУ731 - ПУ732	БЕТОН	108	м.л	25,00				
1643	17	204	3332	КАНАЛИЗАЦИОННА МРЕЖА	10.1.1960	55871	кв. "Исток"	гр.Перник	КАНАЛ	ПУ732 - ПУ733	БЕТОН	106	м.л	25,00				
1644	17	204	3332	КАНАЛИЗАЦИОННА МРЕЖА	10.1.1960	55871	кв. "Исток"	гр.Перник	КАНАЛ	ПУ733 - ПУ734	БЕТОН	220	м.л	25,00				

№ по ред	№ на район	Бал. с/м	Инд.№	Описание на актива	Дата на вземдане	Код на населено място	Местоположение на актива (адрес)	Обслужва (заведено)	Вид на съоръжението (актив)	От...до...	Технически параметри на актива				Документ за собственост (№/дата)	Балансова с/сг (лв.)		Забележка	
											Вид материал	Площ	Дължина	Обем		Диаметър /см/	ПДС счл.чл. 13 и чл. 15		ПОС счл.чл. 19
1	2	3	4	5	6	7	8	9	10	11	12	13	14	15	16	17	18	19	
1645	17	204	3332	КАНАЛИЗАЦИОННА МРЕЖА	10.1.1960	55871	кв."Изток"	гр. Перник	КАНАЛ	РШ734 - ОТ4641	БЕТОН	123	м.л	25,00					
1646	17	204	3332	КАНАЛИЗАЦИОННА МРЕЖА	10.1.1960	55871	кв."Изток"	гр. Перник	КАНАЛ	РШ897 - РШ898	БЕТОН	91	м.л	25,00					
1647	17	204	3332	КАНАЛИЗАЦИОННА МРЕЖА	10.1.1960	55871	кв."Теса"	гр. Перник	КАНАЛ	РШ523 - РШ524	БЕТОН	141	м.л	25,00					
1648	17	204	3332	КАНАЛИЗАЦИОННА МРЕЖА	10.1.1960	55871	кв."Теса"	гр. Перник	КАНАЛ	РШ468 - РШ579	БЕТОН	186	м.л	25,00					
1649	17	204	3332	КАНАЛИЗАЦИОННА МРЕЖА	10.1.1960	55871	кв."Гварди ливади"	гр. Перник	КАНАЛ	РШ1013 - РШ1004	БЕТОН	186	м.л	25,00					
1650	17	204	3332	КАНАЛИЗАЦИОННА МРЕЖА	10.1.1960	55871	кв."Гварди ливади"	гр. Перник	КАНАЛ	РШ1004 - РШ1007РШ	БЕТОН	101	м.л	25,00					
1651	17	204	3332	КАНАЛИЗАЦИОННА МРЕЖА	10.1.1960	55871	кв."Гварди ливади"	гр. Перник	КАНАЛ	РШ1002 - РШ1006	БЕТОН	111	м.л	25,00					
1652	17	204	3332	КАНАЛИЗАЦИОННА МРЕЖА	10.1.1960	55871	кв."Гварди ливади"	гр. Перник	КАНАЛ	РШ1008 - РШ1006	БЕТОН	108	м.л	25,00					
1653	17	204	3332	КАНАЛИЗАЦИОННА МРЕЖА	10.1.1960	55871	гр. Перник	гр. Перник	КАНАЛ	РШ286 - ОТ890	БЕТОН	116	м.л	25,00					
1654	17	204	3333	КАНАЛИЗАЦИОННА МРЕЖА	10.1.1960	55871	кв."Изток"	гр. Перник	КАНАЛ	РШ751 - РШ752	БЕТОН	148	м.л	30,00			653,06		
1655	17	204	3333	КАНАЛИЗАЦИОННА МРЕЖА	10.1.1960	55871	кв."Гварди ливади"	гр. Перник	КАНАЛ	РШ1009 - ОТ3	БЕТОН	70	м.л	30,00					
1656	17	204	3333	КАНАЛИЗАЦИОННА МРЕЖА	10.1.1960	55871	кв."Гварди ливади"	гр. Перник	КАНАЛ	ОТ116 - РШ1046	БЕТОН	229	м.л	30,00					
1657	17	204	3333	КАНАЛИЗАЦИОННА МРЕЖА	10.1.1960	55871	кв."Гварди ливади"	гр. Перник	КАНАЛ	РШ1047 - РШ1048	БЕТОН	113	м.л	30,00					
1658	17	204	3335	ГРАДСКИ КОЛЕКТОР	10.1.1960	55871	гр. Перник	гр. Перник	КАНАЛ	РШ32 - РШ33	БЕТОН	537	м.л	60,00			1 249,03		
1659	17	204	3335	КАНАЛИЗАЦИОННА МРЕЖА	10.1.1960	55871	кв."Драгановец"	гр. Перник	КАНАЛ	РШ154 - РШ155	БЕТОН	323	м.л	50,00					
1660	17	204	3336	КАНАЛИЗАЦИОННА МРЕЖА	10.3.1962	55871	кв."Т.Нялгова"	гр. Перник	КАНАЛ		БЕТОН	32820	м.л	20			41 754,82		
1661	17	204	3336	КАНАЛИЗАЦИОННА МРЕЖА	10.3.1962	55871	кв."Изток"	гр. Перник	КАНАЛ	РШ873 - РШ874	БЕТОН	94	м.л	20,00					
1662	17	204	3336	КАНАЛИЗАЦИОННА МРЕЖА	10.3.1962	55871	кв."Изток"	гр. Перник	КАНАЛ	РШ905 - т.576	БЕТОН	87	м.л	20,00					
1663	17	204	3336	КАНАЛИЗАЦИОННА МРЕЖА	10.3.1962	55871	кв."Изток"	гр. Перник	КАНАЛ	т.578 - т.579	БЕТОН	10	м.л	20,00					
1664	17	204	3336	КАНАЛИЗАЦИОННА МРЕЖА	10.3.1962	55871	кв."Изток"	гр. Перник	КАНАЛ	т.580 - т.581	БЕТОН	14	м.л	20,00					
1665	17	204	3336	КАНАЛИЗАЦИОННА МРЕЖА	10.3.1962	55871	кв."Изток"	гр. Перник	КАНАЛ	т.582 - т.583	БЕТОН	15	м.л	20,00					
1666	17	204	3336	КАНАЛИЗАЦИОННА МРЕЖА	10.3.1962	55871	кв."Изток"	гр. Перник	КАНАЛ	РШ909 - РШ910	БЕТОН	11	м.л	20,00					
1667	17	204	3336	КАНАЛИЗАЦИОННА МРЕЖА	10.3.1962	55871	кв."Изток"	гр. Перник	КАНАЛ	т.584 - РШ914	БЕТОН	8	м.л	20,00					
1668	17	204	3336	КАНАЛИЗАЦИОННА МРЕЖА	10.3.1962	55871	кв."Изток"	гр. Перник	КАНАЛ	т.585 - РШ915	БЕТОН	7	м.л	20,00					
1669	17	204	3336	КАНАЛИЗАЦИОННА МРЕЖА	10.3.1962	55871	кв."Изток"	гр. Перник	КАНАЛ	РШ875 - т.564	БЕТОН	47	м.л	20,00					
1670	17	204	3336	КАНАЛИЗАЦИОННА МРЕЖА	10.3.1962	55871	кв."Изток"	гр. Перник	КАНАЛ	т.565 - т.566	БЕТОН	5	м.л	20,00					
1671	17	204	3336	КАНАЛИЗАЦИОННА МРЕЖА	10.3.1962	55871	кв."Изток"	гр. Перник	КАНАЛ	РШ874 - РШ878	БЕТОН	69	м.л	20,00					
1672	17	204	3336	КАНАЛИЗАЦИОННА МРЕЖА	10.3.1962	55871	кв."Изток"	гр. Перник	КАНАЛ	т.567 - т.568	БЕТОН	6	м.л	20,00					
1673	17	204	3336	КАНАЛИЗАЦИОННА МРЕЖА	10.3.1962	55871	кв."Изток"	гр. Перник	КАНАЛ	РШ888 - РШ887	БЕТОН	49	м.л	20,00					
1674	17	204	3336	КАНАЛИЗАЦИОННА МРЕЖА	10.3.1962	55871	кв."Мошино"	гр. Перник	КАНАЛ	РШ636 - РШ637	БЕТОН	81	м.л	20,00					
1675	17	204	3336	КАНАЛИЗАЦИОННА МРЕЖА	10.3.1962	55871	кв."Мошино"	гр. Перник	КАНАЛ	ОТ8 - РШ638	БЕТОН	62	м.л	20,00					
1676	17	204	3336	КАНАЛИЗАЦИОННА МРЕЖА	10.3.1962	55871	кв."Мошино"	гр. Перник	КАНАЛ	ОТ8 - ОТ40	БЕТОН	97	м.л	20,00					
1677	17	204	3336	КАНАЛИЗАЦИОННА МРЕЖА	10.3.1962	55871	кв."Мошино"	гр. Перник	КАНАЛ	ОТ40 - ОТ69	БЕТОН	318	м.л	20,00					

№ по ред	№ на район	Бал. с/из	Иив. №	Описание на актива	Дата на въвеждане	Код на изведено място	Местоположение на актива (адрес)	Обслужва (заведено)	Вид на съоръже- нието (актив)	От.....до....	Технически параметри на актива				Документ за собственост (№/дата)	Балансов с/сг (№.)			Забележка
											Вид материал	Площ	Мат.	Диаметър /см/		ПДС счл. чл. 13 и чл. 15	ПОС счл. чл. 19		
												Дължина	мат.						
1	2	3	4	5	6	7	8	9	10	11	12	13	14	15	16	17	18	19	
1678	17	204	3336	КАНАЛИЗАЦИОННА МРЕЖА	10.3.1962	55871	кв. "Мошино"	гр. Перник	КАНАЛ	ОТ69 - РШ640	БЕТОН	48	м.л	20,00					
1679	17	204	3336	КАНАЛИЗАЦИОННА МРЕЖА	10.3.1962	55871	кв. "Мошино"	гр. Перник	КАНАЛ	ОТ69 - РШ628	БЕТОН	54	м.л	20,00					
1680	17	204	3336	КАНАЛИЗАЦИОННА МРЕЖА	10.3.1962	55871	кв. "Мошино"	гр. Перник	КАНАЛ	ОТ175 - РШ645	БЕТОН	110	м.л	20,00					
1681	17	204	3336	КАНАЛИЗАЦИОННА МРЕЖА	10.3.1962	55871	кв. "Мошино"	гр. Перник	КАНАЛ	РШ649 - РШ650	БЕТОН	61	м.л	20,00					
1682	17	204	3336	КАНАЛИЗАЦИОННА МРЕЖА	10.3.1962	55871	кв. "Мошино"	гр. Перник	КАНАЛ	РШ650 - РШ651	БЕТОН	76	м.л	20,00					
1683	17	204	3336	КАНАЛИЗАЦИОННА МРЕЖА	10.3.1962	55871	кв. "Мошино"	гр. Перник	КАНАЛ	РШ652 - РШ621	БЕТОН	71	м.л	20,00					
1684	17	204	3336	КАНАЛИЗАЦИОННА МРЕЖА	10.3.1962	55871	кв. "Мошино"	гр. Перник	КАНАЛ	ОТ171 - РШ656	БЕТОН	131	м.л	20,00					
1685	17	204	3336	КАНАЛИЗАЦИОННА МРЕЖА	10.3.1962	55871	кв. "Мошино"	гр. Перник	КАНАЛ	РШ657 - ОТ171	БЕТОН	145	м.л	20,00					
1686	17	204	3336	КАНАЛИЗАЦИОННА МРЕЖА	10.3.1962	55871	кв. "Мошино"	гр. Перник	КАНАЛ	РШ658 - РШ659	БЕТОН	23	м.л	20,00					
1687	17	204	3336	КАНАЛИЗАЦИОННА МРЕЖА	10.3.1962	55871	кв. "Мошино"	гр. Перник	КАНАЛ	РШ666 - ОТ174	БЕТОН	137	м.л	20,00					
1688	17	204	3336	КАНАЛИЗАЦИОННА МРЕЖА	10.3.1962	55871	кв. "Мошино"	гр. Перник	КАНАЛ	РШ667 - ОТ175	БЕТОН	18	м.л	20,00					
1689	17	204	3336	КАНАЛИЗАЦИОННА МРЕЖА	10.3.1962	55871	кв. "Мошино"	гр. Перник	КАНАЛ	РШ645 - ОТ175	БЕТОН	110	м.л	20,00					
1690	17	204	3336	КАНАЛИЗАЦИОННА МРЕЖА	10.3.1962	55871	кв. "Мошино"	гр. Перник	КАНАЛ	РШ668 - т.504	БЕТОН	9	м.л	20,00					
1691	17	204	3336	КАНАЛИЗАЦИОННА МРЕЖА	10.3.1962	55871	кв. "Мошино"	гр. Перник	КАНАЛ	РШ669 - т.505	БЕТОН	12	м.л	20,00					
1692	17	204	3336	КАНАЛИЗАЦИОННА МРЕЖА	10.3.1962	55871	кв. "Мошино"	гр. Перник	КАНАЛ	РШ670 - РШ671	БЕТОН	54	м.л	20,00					
1693	17	204	3336	КАНАЛИЗАЦИОННА МРЕЖА	10.3.1962	55871	кв. "Мошино"	гр. Перник	КАНАЛ	РШ675 - РШ676	БЕТОН	130	м.л	20,00					
1694	17	204	3336	КАНАЛИЗАЦИОННА МРЕЖА	10.3.1962	55871	кв. "Мошино"	гр. Перник	КАНАЛ	РШ677 - РШ678	БЕТОН	39	м.л	20,00					
1695	17	204	3336	КАНАЛИЗАЦИОННА МРЕЖА	10.3.1962	55871	кв. "Мошино"	гр. Перник	КАНАЛ	РШ679 - РШ676	БЕТОН	58	м.л	20,00					
1696	17	204	3336	КАНАЛИЗАЦИОННА МРЕЖА	10.3.1962	55871	кв. "Мошино"	гр. Перник	КАНАЛ	РШ680 - ОТ19102	БЕТОН	80	м.л	20,00					
1697	17	204	3336	КАНАЛИЗАЦИОННА МРЕЖА	10.3.1962	55871	кв. "Мошино"	гр. Перник	КАНАЛ	РШ686 - РШ685	БЕТОН	97	м.л	20,00					
1698	17	204	3336	КАНАЛИЗАЦИОННА МРЕЖА	10.3.1962	55871	кв. "Мошино"	гр. Перник	КАНАЛ	РШ688 - РШ689	БЕТОН	37	м.л	20,00					
1699	17	204	3336	КАНАЛИЗАЦИОННА МРЕЖА	10.3.1962	55871	кв. "Мошино"	гр. Перник	КАНАЛ	РШ699 - РШ698	БЕТОН	114	м.л	20,00					
1700	17	204	3336	КАНАЛИЗАЦИОННА МРЕЖА	10.3.1962	55871	кв. "Мошино"	гр. Перник	КАНАЛ	РШ700 - РШ702	БЕТОН	147	м.л	20,00					
1701	17	204	3336	КАНАЛИЗАЦИОННА МРЕЖА	10.3.1962	55871	кв. "Мошино"	гр. Перник	КАНАЛ	РШ703 - РШ683	БЕТОН	66	м.л	20,00					
1702	17	204	3336	КАНАЛИЗАЦИОННА МРЕЖА	10.3.1962	55871	кв. "Мошино"	гр. Перник	КАНАЛ	ОТ20201 - ОТ20202	БЕТОН	87	м.л	20,00					
1703	17	204	3336	КАНАЛИЗАЦИОННА МРЕЖА	10.3.1962	55871	кв. "Мошино"	гр. Перник	КАНАЛ	РШ626 - т.504	БЕТОН	19	м.л	20,00					
1704	17	204	3336	КАНАЛИЗАЦИОННА МРЕЖА	10.3.1962	55871	кв. "Мошино"	гр. Перник	КАНАЛ	т.505 - РШ627	БЕТОН	19	м.л	20,00					
1705	17	204	3336	КАНАЛИЗАЦИОННА МРЕЖА	10.3.1962	55871	кв. "Тева"	гр. Перник	КАНАЛ	ОТ150 - РШ453	БЕТОН	65	м.л	20,00					
1706	17	204	3336	КАНАЛИЗАЦИОННА МРЕЖА	10.3.1962	55871	кв. "Тева"	гр. Перник	КАНАЛ	РШ453 - ОТ140	БЕТОН	136	м.л	20,00					
1707	17	204	3336	КАНАЛИЗАЦИОННА МРЕЖА	10.3.1962	55871	кв. "Тева"	гр. Перник	КАНАЛ	ОТ140 - РШ454	БЕТОН	26	м.л	20,00					
1708	17	204	3336	КАНАЛИЗАЦИОННА МРЕЖА	10.3.1962	55871	гр. Перник	гр. Перник	КАНАЛ	ОТ140 - РШ455	БЕТОН	104	м.л	20,00					
1709	17	204	3336	КАНАЛИЗАЦИОННА МРЕЖА	10.3.1962	55871	кв. "Тева"	гр. Перник	КАНАЛ	РШ456 - РШ457	БЕТОН	107	м.л	20,00					
1710	17	204	3336	КАНАЛИЗАЦИОННА МРЕЖА	10.3.1962	55871	кв. "Тева"	гр. Перник	КАНАЛ	РШ456 - ОТ161	БЕТОН	117	м.л	20,00					

№ по Ред.	№ на район	Бал. с/на	Име, №	Описание на актива	Дата на въвеждане	Код на населено место	Местоположение на актива (адрес)	Обслужва (заверено)	Вид на съоруже- ние (актив)	От.....до.....	Технически параметри на актива			Документ за собственост (№/дата)	Балансова с/с/ст (№.)		Забележка	
											Вид материал	Площ	Куб.м		Диаметър /см/	ПДС, счл. чл. 13 и чл. 15		ПОС, счл. чл. 19
												Дължина м/м.	Обем куб.м					
1	2	3	4	5	6	7	8	9	10	11	12	13	14	15	16	17	18	19
1711	17	204	3336	КАНАЛИЗАЦИОННА МРЕЖА	10.3.1962	55871	№. "Теев"	гр. Перник	КАНАЛ	РШ458 - РШ459	БЕТОН	366	м.л	20,00				
1712	17	204	3336	КАНАЛИЗАЦИОННА МРЕЖА	10.3.1962	55871	№. "Теев"	гр. Перник	КАНАЛ	ОТ149 - РШ460	БЕТОН	159	м.л	20,00				
1713	17	204	3336	КАНАЛИЗАЦИОННА МРЕЖА	10.3.1962	55871	№. "Теев"	гр. Перник	КАНАЛ	РШ461 - РШ458	БЕТОН	35	м.л	20,00				
1714	17	204	3336	КАНАЛИЗАЦИОННА МРЕЖА	10.3.1962	55871	№. "Теев"	гр. Перник	КАНАЛ	РШ462 - РШ463	БЕТОН	33	м.л	20,00				
1715	17	204	3336	КАНАЛИЗАЦИОННА МРЕЖА	10.3.1962	55871	№. "Теев"	гр. Перник	КАНАЛ	Т.451 - Т.452	БЕТОН	95	м.л	20,00				
1716	17	204	3336	КАНАЛИЗАЦИОННА МРЕЖА	10.3.1962	55871	№. "Теев"	гр. Перник	КАНАЛ	РШ473 - Т.453	БЕТОН	64	м.л	20,00				
1717	17	204	3336	КАНАЛИЗАЦИОННА МРЕЖА	10.3.1962	55871	№. "Теев"	гр. Перник	КАНАЛ	Т.453 - Т.454	БЕТОН	20	м.л	20,00				
1718	17	204	3336	КАНАЛИЗАЦИОННА МРЕЖА	10.3.1962	55871	№. "Теев"	гр. Перник	КАНАЛ	Т.455 - Т.456	БЕТОН	25	м.л	20,00				
1719	17	204	3336	КАНАЛИЗАЦИОННА МРЕЖА	10.3.1962	55871	№. "Теев"	гр. Перник	КАНАЛ	Т.457 - Т.458	БЕТОН	35	м.л	20,00				
1720	17	204	3336	КАНАЛИЗАЦИОННА МРЕЖА	10.3.1962	55871	№. "Теев"	гр. Перник	КАНАЛ	Т.459 - Т.460	БЕТОН	85	м.л	20,00				
1721	17	204	3336	КАНАЛИЗАЦИОННА МРЕЖА	10.3.1962	55871	№. "Теев"	гр. Перник	КАНАЛ	РШ489 - РШ491	БЕТОН	42	м.л	20,00				
1722	17	204	3336	КАНАЛИЗАЦИОННА МРЕЖА	10.3.1962	55871	№. "Теев"	гр. Перник	КАНАЛ	РШ489 - РШ495	БЕТОН	50	м.л	20,00				
1723	17	204	3336	КАНАЛИЗАЦИОННА МРЕЖА	10.3.1962	55871	№. "Теев"	гр. Перник	КАНАЛ	РШ496 - РШ497	БЕТОН	225	м.л	20,00				
1724	17	204	3336	КАНАЛИЗАЦИОННА МРЕЖА	10.3.1962	55871	№. "Теев"	гр. Перник	КАНАЛ	РШ501 - РШ502	БЕТОН	99	м.л	20,00				
1725	17	204	3336	КАНАЛИЗАЦИОННА МРЕЖА	10.3.1962	55871	№. "Теев"	гр. Перник	КАНАЛ	РШ502 - РШ503	БЕТОН	20	м.л	20,00				
1726	17	204	3336	КАНАЛИЗАЦИОННА МРЕЖА	10.3.1962	55871	№. "Теев"	гр. Перник	КАНАЛ	РШ503 - РШ458	БЕТОН	107	м.л	20,00				
1727	17	204	3336	КАНАЛИЗАЦИОННА МРЕЖА	10.3.1962	55871	№. "Теев"	гр. Перник	КАНАЛ	РШ504 - РШ505	БЕТОН	77	м.л	20,00				
1728	17	204	3336	КАНАЛИЗАЦИОННА МРЕЖА	10.3.1962	55871	№. "Теев"	гр. Перник	КАНАЛ	РШ505 - РШ463	БЕТОН	110	м.л	20,00				
1729	17	204	3336	КАНАЛИЗАЦИОННА МРЕЖА	10.3.1962	55871	№. "Теев"	гр. Перник	КАНАЛ	РШ506 - РШ507	БЕТОН	252	м.л	20,00				
1730	17	204	3336	КАНАЛИЗАЦИОННА МРЕЖА	10.3.1962	55871	№. "Теев"	гр. Перник	КАНАЛ	РШ507 - РШ508	БЕТОН	142	м.л	20,00				
1731	17	204	3336	КАНАЛИЗАЦИОННА МРЕЖА	10.3.1962	55871	№. "Теев"	гр. Перник	КАНАЛ	РШ508 - РШ503	БЕТОН	186	м.л	20,00				
1732	17	204	3336	КАНАЛИЗАЦИОННА МРЕЖА	10.3.1962	55871	№. "Теев"	гр. Перник	КАНАЛ	ОТ161 - РШ508	БЕТОН	91	м.л	20,00				
1733	17	204	3336	КАНАЛИЗАЦИОННА МРЕЖА	10.3.1962	55871	№. "Теев"	гр. Перник	КАНАЛ	РШ507 - РШ456	БЕТОН	157	м.л	20,00				
1734	17	204	3336	КАНАЛИЗАЦИОННА МРЕЖА	10.3.1962	55871	№. "Теев"	гр. Перник	КАНАЛ	РШ451 - Т.461	БЕТОН	122	м.л	20,00				
1735	17	204	3336	КАНАЛИЗАЦИОННА МРЕЖА	10.3.1962	55871	№. "Теев"	гр. Перник	КАНАЛ	РШ516 - РШ517	БЕТОН	28	м.л	20,00				
1736	17	204	3336	КАНАЛИЗАЦИОННА МРЕЖА	10.3.1962	55871	№. "Теев"	гр. Перник	КАНАЛ	РШ518 - РШ519	БЕТОН	43	м.л	20,00				
1737	17	204	3336	КАНАЛИЗАЦИОННА МРЕЖА	10.3.1962	55871	№. "Теев"	гр. Перник	КАНАЛ	РШ526 - РШ527	БЕТОН	21	м.л	20,00				
1738	17	204	3336	КАНАЛИЗАЦИОННА МРЕЖА	10.3.1962	55871	№. "Теев"	гр. Перник	КАНАЛ	Т.470 - РШ547	БЕТОН	62	м.л	20,00				
1739	17	204	3336	КАНАЛИЗАЦИОННА МРЕЖА	10.3.1962	55871	№. "Теев"	гр. Перник	КАНАЛ	Т.471 - Т.472	БЕТОН	108	м.л	20,00				
1740	17	204	3336	КАНАЛИЗАЦИОННА МРЕЖА	10.3.1962	55871	№. "Теев"	гр. Перник	КАНАЛ	РШ548 - РШ549	БЕТОН	190	м.л	20,00				
1741	17	204	3336	КАНАЛИЗАЦИОННА МРЕЖА	10.3.1962	55871	№. "Теев"	гр. Перник	КАНАЛ	РШ550 - РШ551	БЕТОН	226	м.л	20,00				
1742	17	204	3336	КАНАЛИЗАЦИОННА МРЕЖА	10.3.1962	55871	№. "Теев"	гр. Перник	КАНАЛ	Т.473 - Т.474	БЕТОН	111	м.л	20,00				
1743	17	204	3336	КАНАЛИЗАЦИОННА МРЕЖА	10.3.1962	55871	№. "Теев"	гр. Перник	КАНАЛ	Т.475 - Т.476	БЕТОН	102	м.л	20,00				

№ по ред	№ на район	Бал. с/м	Име.№	Описание на актива	Дата на въвеждане	Код на населено място	Местоположение на актива (адрес)	Обслужва (заведено)	Вид на съоръжението (актив)	Ст....до....	Технически параметри на актива			Документ за собственост (№/дата)	Балансова с/сг (лв.)		Забележка	
											Вид материал	Площ			Диаметър /см/	ПОС, сгрл. чл. 13 и чл. 15		ПОС, сгрл. чл. 19
												Дължина	Квад.					
1	2	3	4	5	6	7	8	9	10	11	12	13	14	15	16	17	18	19
1744	17	204	3336	КАНАЛИЗАЦИОННА МРЕЖА	10.3.1962	55871	№. "Тера"	гр. Перник	КАНАЛ	т.477 - т.478	БЕТОН	30	м.л	20,00				
1745	17	204	3336	КАНАЛИЗАЦИОННА МРЕЖА	10.3.1962	55871	№. "Тера"	гр. Перник	КАНАЛ	т.479 - т.480	БЕТОН	93	м.л	20,00				
1746	17	204	3336	КАНАЛИЗАЦИОННА МРЕЖА	10.3.1962	55871	№. "Тера"	гр. Перник	КАНАЛ	ПУ564 - ПУ565	БЕТОН	51	м.л	20,00				
1747	17	204	3336	КАНАЛИЗАЦИОННА МРЕЖА	10.3.1962	55871	№. "Тера"	гр. Перник	КАНАЛ	ПУ565 - ПУ566	БЕТОН	67	м.л	20,00				
1748	17	204	3336	КАНАЛИЗАЦИОННА МРЕЖА	10.3.1962	55871	№. "Тера"	гр. Перник	КАНАЛ	ПУ566 - ПУ567	БЕТОН	49	м.л	20,00				
1749	17	204	3336	КАНАЛИЗАЦИОННА МРЕЖА	10.3.1962	55871	№. "Тера"	гр. Перник	КАНАЛ	ПУ573 - ПУ549	БЕТОН	54	м.л	20,00				
1750	17	204	3336	КАНАЛИЗАЦИОННА МРЕЖА	10.3.1962	55871	№. "Тера"	гр. Перник	КАНАЛ	ПУ574 - ПУ575	БЕТОН	92	м.л	20,00				
1751	17	204	3336	КАНАЛИЗАЦИОННА МРЕЖА	10.3.1962	55871	№. "Тера"	гр. Перник	КАНАЛ	т.481 - т.482	БЕТОН	12	м.л	20,00				
1752	17	204	3336	КАНАЛИЗАЦИОННА МРЕЖА	10.3.1962	55871	№. "Тера"	гр. Перник	КАНАЛ	т.483 - ПУ576	БЕТОН	56	м.л	20,00				
1753	17	204	3336	КАНАЛИЗАЦИОННА МРЕЖА	10.3.1962	55871	№. "Тера"	гр. Перник	КАНАЛ	т.486 - ПУ577	БЕТОН	15	м.л	20,00				
1754	17	204	3336	КАНАЛИЗАЦИОННА МРЕЖА	10.3.1962	55871	№. "Тера"	гр. Перник	КАНАЛ	т.487 - ПУ578	БЕТОН	20	м.л	20,00				
1755	17	204	3336	КАНАЛИЗАЦИОННА МРЕЖА	10.3.1962	55871	№. "Тера"	гр. Перник	КАНАЛ	ПУ578 - т.488	БЕТОН	16	м.л	20,00				
1756	17	204	3336	КАНАЛИЗАЦИОННА МРЕЖА	10.3.1962	55871	№. "Тера"	гр. Перник	КАНАЛ	ПУ584 - ПУ585	БЕТОН	33	м.л	20,00				
1757	17	204	3336	КАНАЛИЗАЦИОННА МРЕЖА	10.3.1962	55871	№. "Тера"	гр. Перник	КАНАЛ	ПУ586 - ПУ587	БЕТОН	106	м.л	20,00				
1758	17	204	3336	КАНАЛИЗАЦИОННА МРЕЖА	10.3.1962	55871	№. "Тера"	гр. Перник	КАНАЛ	ПУ474 - ПУ588	БЕТОН	28	м.л	20,00				
1759	17	204	3336	КАНАЛИЗАЦИОННА МРЕЖА	10.3.1962	55871	№. "Тера"	гр. Перник	КАНАЛ	ПУ589 - ПУ590	БЕТОН	63	м.л	20,00				
1760	17	204	3336	КАНАЛИЗАЦИОННА МРЕЖА	10.3.1962	55871	№. "Тера"	гр. Перник	КАНАЛ	ПУ590 - ПУ591	БЕТОН	52	м.л	20,00				
1761	17	204	3336	КАНАЛИЗАЦИОННА МРЕЖА	10.3.1962	55871	№. "Тера"	гр. Перник	КАНАЛ	ПУ590 - ПУ592	БЕТОН	41	м.л	20,00				
1762	17	204	3336	КАНАЛИЗАЦИОННА МРЕЖА	10.3.1962	55871	№. "Тера"	гр. Перник	КАНАЛ	т.494 - ПУ593	БЕТОН	16	м.л	20,00				
1763	17	204	3336	КАНАЛИЗАЦИОННА МРЕЖА	10.3.1962	55871	№. "Тера"	гр. Перник	КАНАЛ	ПУ593 - ПУ594	БЕТОН	24	м.л	20,00				
1764	17	204	3336	КАНАЛИЗАЦИОННА МРЕЖА	10.3.1962	55871	№. "Тера"	гр. Перник	КАНАЛ	ПУ595 - т.495	БЕТОН	90	м.л	20,00				
1765	17	204	3336	КАНАЛИЗАЦИОННА МРЕЖА	10.3.1962	55871	№. "Тера"	гр. Перник	КАНАЛ	т.497 - ПУ599	БЕТОН	39	м.л	20,00				
1766	17	204	3336	КАНАЛИЗАЦИОННА МРЕЖА	10.3.1962	55871	№. "Тера"	гр. Перник	КАНАЛ	ПУ600 - ПУ601	БЕТОН	29	м.л	20,00				
1767	17	204	3336	КАНАЛИЗАЦИОННА МРЕЖА	10.3.1962	55871	№. "Тера"	гр. Перник	КАНАЛ	ПУ603 - ПУ604	БЕТОН	30	м.л	20,00				
1768	17	204	3336	КАНАЛИЗАЦИОННА МРЕЖА	10.3.1962	55871	№. "Тера"	гр. Перник	КАНАЛ	ПУ609 - т.498	БЕТОН	30	м.л	20,00				
1769	17	204	3336	КАНАЛИЗАЦИОННА МРЕЖА	10.3.1962	55871	№. "Тера"	гр. Перник	КАНАЛ	ПУ606 - т.501	БЕТОН	24	м.л	20,00				
1770	17	204	3336	КАНАЛИЗАЦИОННА МРЕЖА	10.3.1962	55871	№. "Тера"	гр. Перник	КАНАЛ	т.501 - ПУ607	БЕТОН	6	м.л	20,00				
1771	17	204	3336	КАНАЛИЗАЦИОННА МРЕЖА	10.3.1962	55871	№. "Тера"	гр. Перник	КАНАЛ	ПУ606 - т.501	БЕТОН	31	м.л	20,00				
1772	17	204	3336	КАНАЛИЗАЦИОННА МРЕЖА	10.3.1962	55871	№. "Тера"	гр. Перник	КАНАЛ	ПУ605 - ПУ604	БЕТОН	21	м.л	20,00				
1773	17	204	3336	КАНАЛИЗАЦИОННА МРЕЖА	10.3.1962	55871	№. "Тера"	гр. Перник	КАНАЛ	ПУ605 - ПУ603	БЕТОН	21	м.л	20,00				
1774	17	204	3336	КАНАЛИЗАЦИОННА МРЕЖА	10.3.1962	55871	№. "Тера"	гр. Перник	КАНАЛ	ПУ603 - ПУ602	БЕТОН	15	м.л	20,00				
1775	17	204	3336	КАНАЛИЗАЦИОННА МРЕЖА	10.3.1962	55871	№. "Тера"	гр. Перник	КАНАЛ	ПУ599 - ПУ598	БЕТОН	34	м.л	20,00				
1776	17	204	3336	КАНАЛИЗАЦИОННА МРЕЖА	10.3.1962	55871	№. "Тера"	гр. Перник	КАНАЛ	ПУ598 - ПУ597	БЕТОН	16	м.л	20,00				

№ по Ред	№ на район	Бал. с/м	Имя №	Описание на актива	Дата на въвеждане	Код на населено место	Местоположение на актив (адрес)	Обслужва (заведено)	Вид на съоръже- нието (актив)	От.....до....	Технически параметри на актива			Документ за собственост (№/дата)	Балансова с/сг (лв.)		Забележка	
											Вид материал	Площ			Диаметър /см/			
												Дължина	Обем					
																		кв.м
1	2	3	4	5	6	7	8	9	10	11	12	13	14	15	16	17	18	19
1777	17	204	3336	КАНАЛИЗАЦИОННА МРЕЖА	10.3.1962	55871	кв. "Тева"	гр. Перник	КАНАЛ	РШ598 - РШ596'	БЕТОН	15	м.л	20,00				
1778	17	204	3336	КАНАЛИЗАЦИОННА МРЕЖА	10.3.1962	55871	кв. "Тева"	гр. Перник	КАНАЛ	РШ596' - РШ594'	БЕТОН	34	м.л	20,00				
1779	17	204	3336	КАНАЛИЗАЦИОННА МРЕЖА	10.3.1962	55871	кв. "Тева"	гр. Перник	КАНАЛ	РШ596' - РШ595'	БЕТОН	22	м.л	20,00				
1780	17	204	3336	КАНАЛИЗАЦИОННА МРЕЖА	10.3.1962	55871	кв. "Тева"	гр. Перник	КАНАЛ	РШ596' - т.500'	БЕТОН	51	м.л	20,00				
1781	17	204	3336	КАНАЛИЗАЦИОННА МРЕЖА	10.3.1962	55871	кв. "Тева"	гр. Перник	КАНАЛ	РШ593' - РШ540	БЕТОН	47	м.л	20,00				
1782	17	204	3336	КАНАЛИЗАЦИОННА МРЕЖА	10.3.1962	55871	кв. "Тева"	гр. Перник	КАНАЛ	РШ591' - т.497'	БЕТОН	55	м.л	20,00				
1783	17	204	3336	КАНАЛИЗАЦИОННА МРЕЖА	10.3.1962	55871	кв. "Тева"	гр. Перник	КАНАЛ	РШ604' - РШ605'	БЕТОН	30	м.л	20,00				
1784	17	204	3336	КАНАЛИЗАЦИОННА МРЕЖА	10.3.1962	55871	кв. "Тева"	гр. Перник	КАНАЛ	РШ424 - РШ425	БЕТОН	206	м.л	20,00				
1785	17	204	3336	КАНАЛИЗАЦИОННА МРЕЖА	10.3.1962	55871	кв. "Тева"	гр. Перник	КАНАЛ	РШ943 - РШ430	БЕТОН	43	м.л	20,00				
1786	17	204	3336	КАНАЛИЗАЦИОННА МРЕЖА	10.3.1962	55871	кв. "Тева"	гр. Перник	КАНАЛ	РШ430 - ОТ9050	БЕТОН	11	м.л	20,00				
1787	17	204	3336	КАНАЛИЗАЦИОННА МРЕЖА	10.3.1962	55871	кв. "Тева"	гр. Перник	КАНАЛ	ОТ9050 - ОТ9198	БЕТОН	256	м.л	20,00				
1788	17	204	3336	КАНАЛИЗАЦИОННА МРЕЖА	10.3.1962	55871	кв. "Тева"	гр. Перник	КАНАЛ	РШ426 - РШ430	БЕТОН	180	м.л	20,00				
1789	17	204	3336	КАНАЛИЗАЦИОННА МРЕЖА	10.3.1962	55871	кв. "Тева"	гр. Перник	КАНАЛ	РШ428 - РШ427	БЕТОН	70	м.л	20,00				
1790	17	204	3336	КАНАЛИЗАЦИОННА МРЕЖА	10.3.1962	55871	кв. "Тева"	гр. Перник	КАНАЛ	РШ429 - РШ427	БЕТОН	27	м.л	20,00				
1791	17	204	3336	КАНАЛИЗАЦИОННА МРЕЖА	10.3.1962	55871	кв. "Тева"	гр. Перник	КАНАЛ	РШ432 - ОТ9050	БЕТОН	18	м.л	20,00				
1792	17	204	3336	КАНАЛИЗАЦИОННА МРЕЖА	10.3.1962	55871	кв. "Тева"	гр. Перник	КАНАЛ	РШ431 - т.209	БЕТОН	10	м.л	20,00				
1793	17	204	3336	КАНАЛИЗАЦИОННА МРЕЖА	10.3.1962	55871	кв. "Тева"	гр. Перник	КАНАЛ	РШ444 - ОТ9198	БЕТОН	125	м.л	20,00				
1794	17	204	3336	КАНАЛИЗАЦИОННА МРЕЖА	10.3.1962	55871	кв. "Тева"	гр. Перник	КАНАЛ	РШ442 - РШ443	БЕТОН	57	м.л	20,00				
1795	17	204	3336	КАНАЛИЗАЦИОННА МРЕЖА	10.3.1962	55871	кв. "Тева"	гр. Перник	КАНАЛ	РШ492 - т.211	БЕТОН	10	м.л	20,00				
1796	17	204	3336	КАНАЛИЗАЦИОННА МРЕЖА	10.3.1962	55871	кв. "Тева"	гр. Перник	КАНАЛ	РШ445 - РШ446	БЕТОН	140	м.л	20,00				
1797	17	204	3336	КАНАЛИЗАЦИОННА МРЕЖА	10.3.1962	55871	кв. "Тева"	гр. Перник	КАНАЛ	РШ448 - РШ449	БЕТОН	26	м.л	20,00				
1798	17	204	3336	КАНАЛИЗАЦИОННА МРЕЖА	10.3.1962	55871	кв. "Тева"	гр. Перник	КАНАЛ	РШ449 - РШ906	БЕТОН	352	м.л	20,00				
1799	17	204	3336	КАНАЛИЗАЦИОННА МРЕЖА	10.3.1962	55871	кв. "Тева"	гр. Перник	КАНАЛ	РШ450 - т.212	БЕТОН	6	м.л	20,00				
1800	17	204	3336	КАНАЛИЗАЦИОННА МРЕЖА	10.3.1962	55871	кв. "Тева"	гр. Перник	КАНАЛ	РШ900 - т.213	БЕТОН	48	м.л	20,00				
1801	17	204	3336	КАНАЛИЗАЦИОННА МРЕЖА	10.3.1962	55871	кв. "Тева"	гр. Перник	КАНАЛ	РШ901 - т.214	БЕТОН	57	м.л	20,00				
1802	17	204	3336	КАНАЛИЗАЦИОННА МРЕЖА	10.3.1962	55871	кв. "Тева"	гр. Перник	КАНАЛ	РШ904 - РШ905	БЕТОН	80	м.л	20,00				
1803	17	204	3336	КАНАЛИЗАЦИОННА МРЕЖА	10.3.1962	55871	кв. "Тева"	гр. Перник	КАНАЛ	РШ907 - т.215	БЕТОН	333	м.л	20,00				
1804	17	204	3336	КАНАЛИЗАЦИОННА МРЕЖА	10.3.1962	55871	кв. "Тева"	гр. Перник	КАНАЛ	РШ928 - РШ937	БЕТОН	180	м.л	20,00				
1805	17	204	3336	КАНАЛИЗАЦИОННА МРЕЖА	10.3.1962	55871	кв. "Тева"	гр. Перник	КАНАЛ	РШ908 - РШ941	БЕТОН	8	м.л	20,00				
1806	17	204	3336	КАНАЛИЗАЦИОННА МРЕЖА	10.3.1962	55871	кв. "Тева"	гр. Перник	КАНАЛ	РШ909 - РШ941	БЕТОН	48	м.л	20,00				
1807	17	204	3336	КАНАЛИЗАЦИОННА МРЕЖА	10.3.1962	55871	кв. "Тева"	гр. Перник	КАНАЛ	РШ910 - РШ911	БЕТОН	102	м.л	20,00				
1808	17	204	3336	КАНАЛИЗАЦИОННА МРЕЖА	10.3.1962	55871	кв. "Тева"	гр. Перник	КАНАЛ	РШ912 - РШ913	БЕТОН	28	м.л	20,00				
1809	17	204	3336	КАНАЛИЗАЦИОННА МРЕЖА	10.3.1962	55871	кв. "Тева"	гр. Перник	КАНАЛ	РШ913 - РШ941	БЕТОН	103	м.л	20,00				

№ по ред	№ на район	Бал. с/по	Име.№	Описание на актива	Дата на въвеждане	Код на населено място	Местоположение на актива (адрес)	Обслужва (завеждано)	Вид на строеж-нието (актив)	От.....до.....	Технически параметри на актива				Документ за собственост (№/дата)	Балансова с/сг (лв.)		Забележка	
											Вид материал	Площ	Диаметър	Дължина		Обем	м.л		м.л
												м.л	/см						
1	2	3	4	5	6	7	8	9	10	11	12	13	14	15	16	17	18	19	
1810	17	204	3336	КАНАЛИЗАЦИОННА МРЕЖА	10.3.1962	55871	кв. "Горди ливади"	гр. Перник	КАНАЛ	ПУ935 - ПУ936	БЕТОН	129	м.л	20,00					
1811	17	204	3336	КАНАЛИЗАЦИОННА МРЕЖА	10.3.1962	55871	кв. "Горди ливади"	гр. Перник	КАНАЛ	ПУ936 - ПУ938	БЕТОН	19	м.л	20,00					
1812	17	204	3336	КАНАЛИЗАЦИОННА МРЕЖА	10.3.1962	55871	кв. "Горди ливади"	гр. Перник	КАНАЛ	ПУ939 - ПУ940	БЕТОН	122	м.л	20,00					
1813	17	204	3336	КАНАЛИЗАЦИОННА МРЕЖА	10.3.1962	55871	кв. "Горди ливади"	гр. Перник	КАНАЛ	ПУ942 - т.218	БЕТОН	177	м.л	20,00					
1814	17	204	3336	КАНАЛИЗАЦИОННА МРЕЖА	10.3.1962	55871	кв. "Горди ливади"	гр. Перник	КАНАЛ	ПУ947 - ПУ942	БЕТОН	170	м.л	20,00					
1815	17	204	3336	КАНАЛИЗАЦИОННА МРЕЖА	10.3.1962	55871	кв. "Горди ливади"	гр. Перник	КАНАЛ	ОТ53 - ОТ204	БЕТОН	201	м.л	20,00					
1816	17	204	3336	КАНАЛИЗАЦИОННА МРЕЖА	10.3.1962	55871	кв. "Горди ливади"	гр. Перник	КАНАЛ	ПУ948 - т.219	БЕТОН	8	м.л	20,00					
1817	17	204	3336	КАНАЛИЗАЦИОННА МРЕЖА	10.3.1962	55871	кв. "Горди ливади"	гр. Перник	КАНАЛ	ПУ962 - т.220	БЕТОН	66	м.л	20,00					
1818	17	204	3336	КАНАЛИЗАЦИОННА МРЕЖА	10.3.1962	55871	кв. "Горди ливади"	гр. Перник	КАНАЛ	ПУ972 - ПУ973	БЕТОН	69	м.л	20,00					
1819	17	204	3336	КАНАЛИЗАЦИОННА МРЕЖА	10.3.1962	55871	кв. "Горди ливади"	гр. Перник	КАНАЛ	ПУ975 - ОТ207	БЕТОН	102	м.л	20,00					
1820	17	204	3336	КАНАЛИЗАЦИОННА МРЕЖА	10.3.1962	55871	кв. "Горди ливади"	гр. Перник	КАНАЛ	ПУ953 - ПУ954	БЕТОН	87	м.л	20,00					
1821	17	204	3336	КАНАЛИЗАЦИОННА МРЕЖА	10.3.1962	55871	кв. "Горди ливади"	гр. Перник	КАНАЛ	ПУ955 - ОТ202	БЕТОН	9	м.л	20,00					
1822	17	204	3336	КАНАЛИЗАЦИОННА МРЕЖА	10.3.1962	55871	кв. "Горди ливади"	гр. Перник	КАНАЛ	ПУ956 - ОТ202	БЕТОН	9	м.л	20,00					
1823	17	204	3336	КАНАЛИЗАЦИОННА МРЕЖА	10.3.1962	55871	кв. "Горди ливади"	гр. Перник	КАНАЛ	ПУ997 - ПУ956	БЕТОН	122	м.л	20,00					
1824	17	204	3336	КАНАЛИЗАЦИОННА МРЕЖА	10.3.1962	55871	кв. "Горди ливади"	гр. Перник	КАНАЛ	ПУ960 - ПУ961	БЕТОН	58	м.л	20,00					
1825	17	204	3336	КАНАЛИЗАЦИОННА МРЕЖА	10.3.1962	55871	кв. "Горди ливади"	гр. Перник	КАНАЛ	т.221 - ПУ998	БЕТОН	5	м.л	20,00					
1826	17	204	3336	КАНАЛИЗАЦИОННА МРЕЖА	10.3.1962	55871	кв. "Горди ливади"	гр. Перник	КАНАЛ	т.222 - т.225	БЕТОН	5	м.л	20,00					
1827	17	204	3336	КАНАЛИЗАЦИОННА МРЕЖА	10.3.1962	55871	кв. "Горди ливади"	гр. Перник	КАНАЛ	т.223 - т.226	БЕТОН	6	м.л	20,00					
1828	17	204	3336	КАНАЛИЗАЦИОННА МРЕЖА	10.3.1962	55871	кв. "Горди ливади"	гр. Перник	КАНАЛ	т.224 - ПУ999	БЕТОН	6	м.л	20,00					
1829	17	204	3336	КАНАЛИЗАЦИОННА МРЕЖА	10.3.1962	55871	кв. "Горди ливади"	гр. Перник	КАНАЛ	ПУ958 - ПУ956	БЕТОН	120	м.л	20,00					
1830	17	204	3336	КАНАЛИЗАЦИОННА МРЕЖА	10.3.1962	55871	кв. "Горди ливади"	гр. Перник	КАНАЛ	ПУ986 - ПУ987	БЕТОН	70	м.л	20,00					
1831	17	204	3336	КАНАЛИЗАЦИОННА МРЕЖА	10.3.1962	55871	кв. "Горди ливади"	гр. Перник	КАНАЛ	ПУ987 - ПУ985	БЕТОН	119	м.л	20,00					
1832	17	204	3336	КАНАЛИЗАЦИОННА МРЕЖА	10.3.1962	55871	кв. "Горди ливади"	гр. Перник	КАНАЛ	ПУ987 - ПУ988	БЕТОН	211	м.л	20,00					
1833	17	204	3336	КАНАЛИЗАЦИОННА МРЕЖА	10.3.1962	55871	кв. "Горди ливади"	гр. Перник	КАНАЛ	ПУ988 - ПУ989	БЕТОН	38	м.л	20,00					
1834	17	204	3336	КАНАЛИЗАЦИОННА МРЕЖА	10.3.1962	55871	кв. "Горди ливади"	гр. Перник	КАНАЛ	ПУ989 - ПУ993	БЕТОН	5	м.л	20,00					
1835	17	204	3336	КАНАЛИЗАЦИОННА МРЕЖА	10.3.1962	55871	кв. "Горди ливади"	гр. Перник	КАНАЛ	ПУ993 - ПУ994	БЕТОН	212	м.л	20,00					
1836	17	204	3336	КАНАЛИЗАЦИОННА МРЕЖА	10.3.1962	55871	кв. "Горди ливади"	гр. Перник	КАНАЛ	ПУ992 - ПУ989	БЕТОН	97	м.л	20,00					
1837	17	204	3336	КАНАЛИЗАЦИОННА МРЕЖА	10.3.1962	55871	кв. "Горди ливади"	гр. Перник	КАНАЛ	ПУ984 - ПУ985	БЕТОН	56	м.л	20,00					
1838	17	204	3336	КАНАЛИЗАЦИОННА МРЕЖА	10.3.1962	55871	кв. "Горди ливади"	гр. Перник	КАНАЛ	ПУ983 - ПУ982	БЕТОН	21	м.л	20,00					
1839	17	204	3336	КАНАЛИЗАЦИОННА МРЕЖА	10.3.1962	55871	кв. "Горди ливади"	гр. Перник	КАНАЛ	ПУ980 - ПУ982	БЕТОН	144	м.л	20,00					
1840	17	204	3336	КАНАЛИЗАЦИОННА МРЕЖА	10.3.1962	55871	кв. "Горди ливади"	гр. Перник	КАНАЛ	ПУ981 - ПУ1000	БЕТОН	10	м.л	20,00					
1841	17	204	3336	КАНАЛИЗАЦИОННА МРЕЖА	10.3.1962	55871	кв. "Горди ливади"	гр. Перник	КАНАЛ	ПУ988 - ПУ990	БЕТОН	27	м.л	20,00					
1842	17	204	3336	КАНАЛИЗАЦИОННА МРЕЖА	10.3.1962	55871	кв. "Горди ливади"	гр. Перник	КАНАЛ	ПУ978 - ПУ977	БЕТОН	294	м.л	20,00					

№ по ред	№ на район	Бил. с/ка	Иив.№	Описание на актива	Дата на въвеждане	Код на населено място	Местоположение на актива (адрес)	Обслужва (завеждо)	Вид на съоръжението (актив)	От.....до....	Технически параметри на актива				Документ за собственост (№/дата)	Балансова сг/сг (лв.)		Забележка
											Вид материал	Площ	Мем.	Диаметър /см/		ПДС сггл.чл. 13 и чл. 15	ПОС сггл.чл. 19	
												Дължина	м.л					
1	2	3	4	5	6	7	8	9	10	11	12	13	14	15	16	17	18	19
1843	17	204	3336	КАНАЛИЗАЦИОННА МРЕЖА	10.3.1962	55871	кв. "Горди ливади"	гр. Перник	КАНАЛ	РШ995 - ОТ6107	БЕТОН	140	м.л		20,00			
1844	17	204	3336	КАНАЛИЗАЦИОННА МРЕЖА	10.3.1962	55871	кв. "Горди ливади"	гр. Перник	КАНАЛ	РШ1005 - РШ1004	БЕТОН	6	м.л		20,00			
1845	17	204	3336	КАНАЛИЗАЦИОННА МРЕЖА	10.3.1962	55871	кв. "Горди ливади"	гр. Перник	КАНАЛ	РШ1001 - РШ1002	БЕТОН	107	м.л		20,00			
1846	17	204	3336	КАНАЛИЗАЦИОННА МРЕЖА	10.3.1962	55871	кв. "Горди ливади"	гр. Перник	КАНАЛ	РШ1007 - РШ1006	БЕТОН	93	м.л		20,00			
1847	17	204	3336	КАНАЛИЗАЦИОННА МРЕЖА	10.3.1962	55871	кв. "Горди ливади"	гр. Перник	КАНАЛ	РШ1019 - РШ1018	БЕТОН	341	м.л		20,00			
1848	17	204	3336	КАНАЛИЗАЦИОННА МРЕЖА	10.3.1962	55871	кв. "Горди ливади"	гр. Перник	КАНАЛ	РШ1017 - РШ1018	БЕТОН	176	м.л		20,00			
1849	17	204	3336	КАНАЛИЗАЦИОННА МРЕЖА	10.3.1962	55871	кв. "Горди ливади"	гр. Перник	КАНАЛ	РШ1014 - РШ1015	БЕТОН	184	м.л		20,00			
1850	17	204	3336	КАНАЛИЗАЦИОННА МРЕЖА	10.3.1962	55871	кв. "Горди ливади"	гр. Перник	КАНАЛ	РШ1015 - РШ1016	БЕТОН	218	м.л		20,00			
1851	17	204	3336	КАНАЛИЗАЦИОННА МРЕЖА	10.3.1962	55871	кв. "Горди ливади"	гр. Перник	КАНАЛ	РШ1013 - РШ1012	БЕТОН	216	м.л		20,00			
1852	17	204	3336	КАНАЛИЗАЦИОННА МРЕЖА	10.3.1962	55871	кв. "Горди ливади"	гр. Перник	КАНАЛ	РШ1010 - РШ1011	БЕТОН	147	м.л		20,00			
1853	17	204	3336	КАНАЛИЗАЦИОННА МРЕЖА	10.3.1962	55871	кв. "Горди ливади"	гр. Перник	КАНАЛ	РШ1023 - РШ1024	БЕТОН	158	м.л		20,00			
1854	17	204	3336	КАНАЛИЗАЦИОННА МРЕЖА	10.3.1962	55871	кв. "Горди ливади"	гр. Перник	КАНАЛ	РШ1025 - РШ1026	БЕТОН	168	м.л		20,00			
1855	17	204	3336	КАНАЛИЗАЦИОННА МРЕЖА	10.3.1962	55871	кв. "Горди ливади"	гр. Перник	КАНАЛ	ОТ108 - РШ1029	БЕТОН	212	м.л		20,00			
1856	17	204	3336	КАНАЛИЗАЦИОННА МРЕЖА	10.3.1962	55871	кв. "Горди ливади"	гр. Перник	КАНАЛ	РШ1037 - РШ1038	БЕТОН	59	м.л		20,00			
1857	17	204	3336	КАНАЛИЗАЦИОННА МРЕЖА	10.3.1962	55871	кв. "Горди ливади"	гр. Перник	КАНАЛ	РШ1040 - РШ1039	БЕТОН	82	м.л		20,00			
1858	17	204	3336	КАНАЛИЗАЦИОННА МРЕЖА	10.3.1962	55871	кв. "Горди ливади"	гр. Перник	КАНАЛ	т.228 - РШ1041	БЕТОН	171	м.л		20,00			
1859	17	204	3336	КАНАЛИЗАЦИОННА МРЕЖА	10.3.1962	55871	кв. "Горди ливади"	гр. Перник	КАНАЛ	т.229 - РШ1041	БЕТОН	116	м.л		20,00			
1860	17	204	3336	КАНАЛИЗАЦИОННА МРЕЖА	10.3.1962	55871	кв. "Горди ливади"	гр. Перник	КАНАЛ	РШ1044 - РШ1041	БЕТОН	176	м.л		20,00			
1861	17	204	3336	КАНАЛИЗАЦИОННА МРЕЖА	10.3.1962	55871	кв. "Горди ливади"	гр. Перник	КАНАЛ	ОТ6107 - РШ1046	БЕТОН	129	м.л		20,00			
1862	17	204	3336	КАНАЛИЗАЦИОННА МРЕЖА	10.3.1962	55871	кв. "Горди ливади"	гр. Перник	КАНАЛ	РШ1020 - т.227	БЕТОН	100	м.л		20,00			
1863	17	204	3336	КАНАЛИЗАЦИОННА МРЕЖА	10.3.1962	55871	кв. "Горди ливади"	гр. Перник	КАНАЛ	РШ1051 - РШ1038	БЕТОН	53	м.л		20,00			
1864	17	204	3336	КАНАЛИЗАЦИОННА МРЕЖА	10.3.1962	55871	кв. "Горди ливади"	гр. Перник	КАНАЛ	РШ1039 - РШ1053	БЕТОН	390	м.л		20,00			
1865	17	204	3336	КАНАЛИЗАЦИОННА МРЕЖА	10.3.1962	55871	кв. "Горди ливади"	гр. Перник	КАНАЛ	РШ1018 - РШ1016	БЕТОН	70	м.л		20,00			
1866	17	204	3336	КАНАЛИЗАЦИОННА МРЕЖА	10.3.1962	55871	кв. "Горди ливади"	гр. Перник	КАНАЛ	РШ1016 - РШ1012	БЕТОН	54	м.л		20,00			
1867	17	204	3336	КАНАЛИЗАЦИОННА МРЕЖА	10.3.1962	55871	кв. "Горчане"	гр. Перник	КАНАЛ	ОТ328 - РШ16	БЕТОН	50	м.л		20,00			
1868	17	204	3336	КАНАЛИЗАЦИОННА МРЕЖА	10.3.1962	55871	кв. "Горчане"	гр. Перник	КАНАЛ	РШ16 - ОТ1333	БЕТОН	116	м.л		20,00			
1869	17	204	3336	КАНАЛИЗАЦИОННА МРЕЖА	10.3.1962	55871	кв. "Горчане"	гр. Перник	КАНАЛ	ОТ1333 - РШ17	БЕТОН	27	м.л		20,00			
1870	17	204	3336	КАНАЛИЗАЦИОННА МРЕЖА	10.3.1962	55871	кв. "Горчане"	гр. Перник	КАНАЛ	РШ17 - ОТ1335	БЕТОН	23	м.л		20,00			
1871	17	204	3336	КАНАЛИЗАЦИОННА МРЕЖА	10.3.1962	55871	кв. "Горчане"	гр. Перник	КАНАЛ	ОТ1335 - ОТ1336	БЕТОН	89	м.л		20,00			
1872	17	204	3336	КАНАЛИЗАЦИОННА МРЕЖА	10.3.1962	55871	кв. "Горчане"	гр. Перник	КАНАЛ	ОТ1336 - РШ18	БЕТОН	54	м.л		20,00			
1873	17	204	3336	КАНАЛИЗАЦИОННА МРЕЖА	10.3.1962	55871	кв. "Горчане"	гр. Перник	КАНАЛ	РШ18 - РШ19	БЕТОН	83	м.л		20,00			
1874	17	204	3336	КАНАЛИЗАЦИОННА МРЕЖА	10.3.1962	55871	кв. "Горчане"	гр. Перник	КАНАЛ	РШ20 - РШ21	БЕТОН	96	м.л		20,00			
1875	17	204	3336	КАНАЛИЗАЦИОННА МРЕЖА	10.3.1962	55871	кв. "Горчане"	гр. Перник	КАНАЛ	РШ21 - РШ22	БЕТОН	107	м.л		20,00			

№ по ред	№ на район	Бал. с/м	Инв.№	Описание на актива	Дата на въвеждане	Код на населено място	Местоположение на актива (адрес)	Обслужва (заведено)	Вид на съоръжението (актив)	От.....до.....	Технически параметри на актива				Документ за собственост (№/дата)	Балансова с/сг (лв.)		Забележка	
											Вид материал	Площ		Диаметър /см/			ПДС съгл. чл. 13 и чл. 15		ПОС съгл. чл. 19
												Дължина	кв.м						
1	2	3	4	5	6	7	8	9	10	11	12	13	14	15	16	17	18	19	
1876	17	204	3336	КАНАЛИЗАЦИОННА МРЕЖА	10.3.1962	55871	ка. "Прочуване"	гр. Перник	КАНАЛ	ПУ22 - ПУ23	БЕТОН	96	м.л	20,00					
1877	17	204	3336	КАНАЛИЗАЦИОННА МРЕЖА	10.3.1962	55871	ка. "Прочуване"	гр. Перник	КАНАЛ	ПУ23 - ПУ24	БЕТОН	124	м.л	20,00					
1878	17	204	3336	КАНАЛИЗАЦИОННА МРЕЖА	10.3.1962	55871	ка. "Прочуване"	гр. Перник	КАНАЛ	ПУ24 - ПУ25	БЕТОН	89	м.л	20,00					
1879	17	204	3336	КАНАЛИЗАЦИОННА МРЕЖА	10.3.1962	55871	ка. "Прочуване"	гр. Перник	КАНАЛ	ПУ25 - ПУ26	БЕТОН	103	м.л	20,00					
1880	17	204	3336	КАНАЛИЗАЦИОННА МРЕЖА	10.3.1962	55871	ка. "Прочуване"	гр. Перник	КАНАЛ	ПУ26 - ПУ26*	БЕТОН	78	м.л	20,00					
1881	17	204	3336	КАНАЛИЗАЦИОННА МРЕЖА	10.3.1962	55871	ка. "Прочуване"	гр. Перник	КАНАЛ	ОТ139Б - ПУ28	БЕТОН	35	м.л	20,00					
1882	17	204	3336	КАНАЛИЗАЦИОННА МРЕЖА	10.3.1962	55871	ка. "Прочуване"	гр. Перник	КАНАЛ	ПУ28 - ОТ1312	БЕТОН	23	м.л	20,00					
1883	17	204	3336	КАНАЛИЗАЦИОННА МРЕЖА	10.3.1962	55871	гр. Перник	гр. Перник	КАНАЛ	ОТ6 - ОТ9009	БЕТОН	75	м.л	20,00					
1884	17	204	3336	КАНАЛИЗАЦИОННА МРЕЖА	10.3.1962	55871	ка. "Прочуване"	гр. Перник	КАНАЛ	ПУ33 - ОТ116	БЕТОН	45	м.л	20,00					
1885	17	204	3336	КАНАЛИЗАЦИОННА МРЕЖА	10.3.1962	55871	ка. "Прочуване"	гр. Перник	КАНАЛ	ПУ37 - ПУ46	БЕТОН	50	м.л	20,00					
1886	17	204	3336	КАНАЛИЗАЦИОННА МРЕЖА	10.3.1962	55871	ка. "Прочуване"	гр. Перник	КАНАЛ	ПУ51 - ОТ150	БЕТОН	26	м.л	20,00					
1887	17	204	3336	КАНАЛИЗАЦИОННА МРЕЖА	10.3.1962	55871	ка. "Прочуване"	гр. Перник	КАНАЛ	ОТ150 - ОТ149	БЕТОН	63	м.л	20,00					
1888	17	204	3336	КАНАЛИЗАЦИОННА МРЕЖА	10.3.1962	55871	ка. "Прочуване"	гр. Перник	КАНАЛ	ПУ51 - ОТ538	БЕТОН	67	м.л	20,00					
1889	17	204	3336	КАНАЛИЗАЦИОННА МРЕЖА	10.3.1962	55871	ка. "Прочуване"	гр. Перник	КАНАЛ	ОТ53 - ОТ522	БЕТОН	19	м.л	20,00					
1890	17	204	3336	КАНАЛИЗАЦИОННА МРЕЖА	10.3.1962	55871	ка. "Прочуване"	гр. Перник	КАНАЛ	ПУ61 - ПУ61*	БЕТОН	42	м.л	20,00					
1891	17	204	3336	КАНАЛИЗАЦИОННА МРЕЖА	10.3.1962	55871	ка. "Драгачовец"	гр. Перник	КАНАЛ	ПУ155 - ПУ156	БЕТОН	158	м.л	20,00					
1892	17	204	3336	КАНАЛИЗАЦИОННА МРЕЖА	10.3.1962	55871	ка. "Варош"	гр. Перник	КАНАЛ	ПУ159 - ОТ49	БЕТОН	32	м.л	20,00					
1893	17	204	3336	КАНАЛИЗАЦИОННА МРЕЖА	10.3.1962	55871	ка. "Варош"	гр. Перник	КАНАЛ	ПУ484 - ПУ1	БЕТОН	34	м.л	20,00					
1894	17	204	3336	КАНАЛИЗАЦИОННА МРЕЖА	10.3.1962	55871	ка. "Варош"	гр. Перник	КАНАЛ	ОТ484-ОТ485	БЕТОН	86	м.л	20,00					
1895	17	204	3336	КАНАЛИЗАЦИОННА МРЕЖА	10.3.1962	55871	ка. "Варош"	гр. Перник	КАНАЛ	ОТ485-ОТ481	БЕТОН	118	м.л	20,00					
1896	17	204	3336	КАНАЛИЗАЦИОННА МРЕЖА	10.3.1962	55871	ка. "Варош"	гр. Перник	КАНАЛ	ОТ481-ОТ474	БЕТОН	186	м.л	20,00					
1897	17	204	3336	КАНАЛИЗАЦИОННА МРЕЖА	10.3.1962	55871	ка. "Варош"	гр. Перник	КАНАЛ	ОТ473-ОТ460	БЕТОН	70	м.л	20,00					
1898	17	204	3336	КАНАЛИЗАЦИОННА МРЕЖА	10.3.1962	55871	ка. "Варош"	гр. Перник	КАНАЛ	ПУ3-ОТ8451	БЕТОН	58	м.л	20,00					
1899	17	204	3336	КАНАЛИЗАЦИОННА МРЕЖА	10.3.1962	55871	ка. "Варош"	гр. Перник	КАНАЛ	ПУ4-ОТ479	БЕТОН	119	м.л	20,00					
1900	17	204	3336	КАНАЛИЗАЦИОННА МРЕЖА	10.3.1962	55871	ка. "Варош"	гр. Перник	КАНАЛ	ОТ479-ОТ485	БЕТОН	148	м.л	20,00					
1901	17	204	3336	КАНАЛИЗАЦИОННА МРЕЖА	10.3.1962	55871	ка. "Варош"	гр. Перник	КАНАЛ	ОТ526-ОТ524	БЕТОН	101	м.л	20,00					
1902	17	204	3336	КАНАЛИЗАЦИОННА МРЕЖА	10.3.1962	55871	ка. "Варош"	гр. Перник	КАНАЛ	ОТ481-ОТ479	БЕТОН	115	м.л	20,00					
1903	17	204	3336	КАНАЛИЗАЦИОННА МРЕЖА	10.3.1962	55871	ка. "Варош"	гр. Перник	КАНАЛ	ОТ528-ОТ487	БЕТОН	149	м.л	20,00					
1904	17	204	3336	КАНАЛИЗАЦИОННА МРЕЖА	10.3.1962	55871	ка. "Варош"	гр. Перник	КАНАЛ	ОТ531-ОТ489	БЕТОН	143	м.л	20,00					
1905	17	204	3336	КАНАЛИЗАЦИОННА МРЕЖА	10.3.1962	55871	ка. "Варош"	гр. Перник	КАНАЛ	ПУ5-ОТ467	БЕТОН	123	м.л	20,00					
1906	17	204	3336	КАНАЛИЗАЦИОННА МРЕЖА	10.3.1962	55871	ка. "Варош"	гр. Перник	КАНАЛ	ОТ467-ПУ6	БЕТОН	25	м.л	20,00					
1907	17	204	3336	КАНАЛИЗАЦИОННА МРЕЖА	10.3.1962	55871	ка. "Варош"	гр. Перник	КАНАЛ	ПУ5-ПУ8	БЕТОН	9	м.л	20,00					
1908	17	204	3336	КАНАЛИЗАЦИОННА МРЕЖА	10.3.1962	55871	ка. "Варош"	гр. Перник	КАНАЛ	ПУ9-ОТ462	БЕТОН	67	м.л	20,00					

№ по ред	№ на район	Бал. с/ка	Име.№	Описание на актива	Дата на въвеждане	Код на населено място	Местоположение на актива (адрес)	Обслужва (завеждо)	Вид на съоръжението (актив)	От.....до....	Технически параметри на актива				Документ за собственост (№/дата)	Балансова с/сг (лв.)		Забележка
											Вид материал	Площ	м.м	Диаметър /см/		ПДС сг.л. чл. 13 и чл. 15	ПОС сг.л. чл. 19	
												Дължина	м.м					
1	2	3	4	5	6	7	8	9	10	11	12	13	14	15	16	17	18	19
1909	17	204	3336	КАНАЛИЗАЦИОННА МРЕЖА	10.3.1962	55871	ив. "Варош"	гр. Перник	КАНАЛ	ПУ10-ПУ11	БЕТОН	73	м.л	20,00				
1910	17	204	3336	КАНАЛИЗАЦИОННА МРЕЖА	10.3.1962	55871	ив. "Варош"	гр. Перник	КАНАЛ	ОТ446-ОТ444	БЕТОН	119	м.л	20,00				
1911	17	204	3336	КАНАЛИЗАЦИОННА МРЕЖА	10.3.1962	55871	ив. "Варош"	гр. Перник	КАНАЛ	ОТ460-ОТ455	БЕТОН	124	м.л	20,00				
1912	17	204	3336	КАНАЛИЗАЦИОННА МРЕЖА	10.3.1962	55871	ив. "Ралица"	гр. Перник	КАНАЛ	ОТ383 - ОТ332	БЕТОН	133	м.л	20,00				
1913	17	204	3336	КАНАЛИЗАЦИОННА МРЕЖА	10.3.1962	55871	ив. "Ралица"	гр. Перник	КАНАЛ	ОТ318 - ОТ320	БЕТОН	97	м.л	20,00				
1914	17	204	3336	КАНАЛИЗАЦИОННА МРЕЖА	10.3.1962	55871	ив. "Ралица"	гр. Перник	КАНАЛ	ОТ210 - ОТ215	БЕТОН	50	м.л	20,00				
1915	17	204	3336	КАНАЛИЗАЦИОННА МРЕЖА	10.3.1962	55871	ив. "Ралица"	гр. Перник	КАНАЛ	ОТ178 - ОТ179	БЕТОН	93	м.л	20,00				
1916	17	204	3336	КАНАЛИЗАЦИОННА МРЕЖА	10.3.1962	55871	гр. Перник	гр. Перник	КАНАЛ	ОТ10528 - ПУ122	БЕТОН	21	м.л	20,00				
1917	17	204	3336	КАНАЛИЗАЦИОННА МРЕЖА	10.3.1962	55871	гр. Перник	гр. Перник	КАНАЛ	ПУ122 - ПУ123	БЕТОН	18	м.л	20,00				
1918	17	204	3336	КАНАЛИЗАЦИОННА МРЕЖА	10.3.1962	55871	гр. Перник	гр. Перник	КАНАЛ	ПУ123 - ПУ124	БЕТОН	32	м.л	20,00				
1919	17	204	3336	КАНАЛИЗАЦИОННА МРЕЖА	10.3.1962	55871	гр. Перник	гр. Перник	КАНАЛ	ПУ125 - ПУ127	БЕТОН	201	м.л	20,00				
1920	17	204	3336	КАНАЛИЗАЦИОННА МРЕЖА	10.3.1962	55871	гр. Перник	гр. Перник	КАНАЛ	ПУ126 - ПУ126'	БЕТОН	26	м.л	20,00				
1921	17	204	3336	КАНАЛИЗАЦИОННА МРЕЖА	10.3.1962	55871	гр. Перник	гр. Перник	КАНАЛ	ОТ179 - ОТ175	БЕТОН	33	м.л	20,00				
1922	17	204	3336	КАНАЛИЗАЦИОННА МРЕЖА	10.3.1962	55871	гр. Перник	гр. Перник	КАНАЛ	ОТ179 - ОТ215	БЕТОН	93	м.л	20,00				
1923	17	204	3336	КАНАЛИЗАЦИОННА МРЕЖА	10.3.1962	55871	гр. Перник	гр. Перник	КАНАЛ	ОТ215 - ОТ210	БЕТОН	115	м.л	20,00				
1924	17	204	3336	КАНАЛИЗАЦИОННА МРЕЖА	10.3.1962	55871	гр. Перник	гр. Перник	КАНАЛ	ПУ133 - ОТ240	БЕТОН	156	м.л	20,00				
1925	17	204	3336	КАНАЛИЗАЦИОННА МРЕЖА	10.3.1962	55871	гр. Перник	гр. Перник	КАНАЛ	ОТ245 - ОТ207	БЕТОН	72	м.л	20,00				
1926	17	204	3336	КАНАЛИЗАЦИОННА МРЕЖА	10.3.1962	55871	гр. Перник	гр. Перник	КАНАЛ	ПУ178 - ПУ179	БЕТОН	42	м.л	20,00				
1927	17	204	3336	КАНАЛИЗАЦИОННА МРЕЖА	10.3.1962	55871	гр. Перник	гр. Перник	КАНАЛ	ПУ183 - ПУ181	БЕТОН	156	м.л	20,00				
1928	17	204	3336	КАНАЛИЗАЦИОННА МРЕЖА	10.3.1962	55871	гр. Перник	гр. Перник	КАНАЛ	ПУ197 - ПУ198	БЕТОН	166	м.л	20,00				
1929	17	204	3336	КАНАЛИЗАЦИОННА МРЕЖА	10.3.1962	55871	гр. Перник	гр. Перник	КАНАЛ	ПУ192 - ПУ191	БЕТОН	11	м.л	20,00				
1930	17	204	3336	КАНАЛИЗАЦИОННА МРЕЖА	10.3.1962	55871	гр. Перник	гр. Перник	КАНАЛ	ПУ193 - т.3	БЕТОН	13	м.л	20,00				
1931	17	204	3336	КАНАЛИЗАЦИОННА МРЕЖА	10.3.1962	55871	гр. Перник	гр. Перник	КАНАЛ	ПУ194 - т.4	БЕТОН	29	м.л	20,00				
1932	17	204	3336	КАНАЛИЗАЦИОННА МРЕЖА	10.3.1962	55871	гр. Перник	гр. Перник	КАНАЛ	ПУ195 - т.6	БЕТОН	29	м.л	20,00				
1933	17	204	3336	КАНАЛИЗАЦИОННА МРЕЖА	10.3.1962	55871	гр. Перник	гр. Перник	КАНАЛ	ПУ196 - т.7	БЕТОН	28	м.л	20,00				
1934	17	204	3336	КАНАЛИЗАЦИОННА МРЕЖА	10.3.1962	55871	гр. Перник	гр. Перник	КАНАЛ	ПУ200 - т.11	БЕТОН	8	м.л	20,00				
1935	17	204	3336	КАНАЛИЗАЦИОННА МРЕЖА	10.3.1962	55871	гр. Перник	гр. Перник	КАНАЛ	т.9 - т.10	БЕТОН	10	м.л	20,00				
1936	17	204	3336	КАНАЛИЗАЦИОННА МРЕЖА	10.3.1962	55871	гр. Перник	гр. Перник	КАНАЛ	ОТ1037 - ОТ1050	БЕТОН	135	м.л	20,00				
1937	17	204	3336	КАНАЛИЗАЦИОННА МРЕЖА	10.3.1962	55871	гр. Перник	гр. Перник	КАНАЛ	т.26 - т.27	БЕТОН	6	м.л	20,00				
1938	17	204	3336	КАНАЛИЗАЦИОННА МРЕЖА	10.3.1962	55871	гр. Перник	гр. Перник	КАНАЛ	т.24 - т.25	БЕТОН	12	м.л	20,00				
1939	17	204	3336	КАНАЛИЗАЦИОННА МРЕЖА	10.3.1962	55871	гр. Перник	гр. Перник	КАНАЛ	т.22 - т.23	БЕТОН	10	м.л	20,00				
1940	17	204	3336	КАНАЛИЗАЦИОННА МРЕЖА	10.3.1962	55871	гр. Перник	гр. Перник	КАНАЛ	т.20 - т.21	БЕТОН	8	м.л	20,00				
1941	17	204	3336	КАНАЛИЗАЦИОННА МРЕЖА	10.3.1962	55871	гр. Перник	гр. Перник	КАНАЛ	т.16 - т.17	БЕТОН	21	м.л	20,00				

Община Перник

№ по ред.	№ на район	Бул. с/км	Иив. №	Описание на вятъва	Дата на въвеждане	Код на населено место	Местоположение на вятъва (адрес)	Обслужва (заверено)	Вид на съоръже- нието (вятъва)	От.....до.....	Технически параметри на вятъва			Документ за собственост (№/дата)	Билансова сг/сг (лв.)			Забележка
											Вид материал	Площ	кв.м					
											Дължина	м.м.	м.м.					
1	2	3	4	5	6	7	8	9	10	11	12	13	14	15	16	17	18	19
1942	17	204	3336	КАНАЛИЗАЦИОННА МРЕЖА	10.3.1962	55871	гр. Перник		КАНАЛ	т.18 - т.19	БЕТОН	8	м.л	20,00				
1943	17	204	3336	КАНАЛИЗАЦИОННА МРЕЖА	10.3.1962	55871	гр. Перник		КАНАЛ	т.12 - т.13	БЕТОН	4	м.л	20,00				
1944	17	204	3336	КАНАЛИЗАЦИОННА МРЕЖА	10.3.1962	55871	гр. Перник		КАНАЛ	т.14 - т.15	БЕТОН	6	м.л	20,00				
1945	17	204	3336	КАНАЛИЗАЦИОННА МРЕЖА	10.3.1962	55871	гр. Перник		КАНАЛ	РУ204 - РУ1089	БЕТОН	46	м.л	20,00				
1946	17	204	3336	КАНАЛИЗАЦИОННА МРЕЖА	10.3.1962	55871	гр. Перник		КАНАЛ	РУ186 - РУ188	БЕТОН	97	м.л	20,00				
1947	17	204	3336	КАНАЛИЗАЦИОННА МРЕЖА	10.3.1962	55871	гр. Перник		КАНАЛ	РУ188 - РУ186	БЕТОН	141	м.л	20,00				
1948	17	204	3336	КАНАЛИЗАЦИОННА МРЕЖА	10.3.1962	55871	гр. Перник		КАНАЛ	РУ185 - РУ186	БЕТОН	15	м.л	20,00				
1949	17	204	3336	КАНАЛИЗАЦИОННА МРЕЖА	10.3.1962	55871	гр. Перник		КАНАЛ	РУ184 - РУ186	БЕТОН	77	м.л	20,00				
1950	17	204	3336	КАНАЛИЗАЦИОННА МРЕЖА	10.3.1962	55871	гр. Перник		КАНАЛ	РУ187 - т.1	БЕТОН	17	м.л	20,00				
1951	17	204	3336	КАНАЛИЗАЦИОННА МРЕЖА	10.3.1962	55871	гр. Перник		КАНАЛ	РУ205 - РУ206	БЕТОН	27	м.л	20,00				
1952	17	204	3336	КАНАЛИЗАЦИОННА МРЕЖА	10.3.1962	55871	гр. Перник		КАНАЛ	РУ206 - РУ207	БЕТОН	98	м.л	20,00				
1953	17	204	3336	КАНАЛИЗАЦИОННА МРЕЖА	10.3.1962	55871	гр. Перник		КАНАЛ	РУ206 - РУ210	БЕТОН	88	м.л	20,00				
1954	17	204	3336	КАНАЛИЗАЦИОННА МРЕЖА	10.3.1962	55871	гр. Перник		КАНАЛ	РУ207 - РУ209	БЕТОН	24	м.л	20,00				
1955	17	204	3336	КАНАЛИЗАЦИОННА МРЕЖА	10.3.1962	55871	гр. Перник		КАНАЛ	РУ207 - РУ208	БЕТОН	109	м.л	20,00				
1956	17	204	3336	КАНАЛИЗАЦИОННА МРЕЖА	10.3.1962	55871	гр. Перник		КАНАЛ	РУ208 - РУ209	БЕТОН	119	м.л	20,00				
1957	17	204	3336	КАНАЛИЗАЦИОННА МРЕЖА	10.3.1962	55871	гр. Перник		КАНАЛ	РУ209 - РУ210	БЕТОН	18	м.л	20,00				
1958	17	204	3336	КАНАЛИЗАЦИОННА МРЕЖА	10.3.1962	55871	гр. Перник		КАНАЛ	РУ210 - т.28	БЕТОН	17	м.л	20,00				
1959	17	204	3336	КАНАЛИЗАЦИОННА МРЕЖА	10.3.1962	55871	гр. Перник		КАНАЛ	т.30 - т.31	БЕТОН	11	м.л	20,00				
1960	17	204	3336	КАНАЛИЗАЦИОННА МРЕЖА	10.3.1962	55871	гр. Перник		КАНАЛ	т.42 - ОТ1095	БЕТОН	7	м.л	20,00				
1961	17	204	3336	КАНАЛИЗАЦИОННА МРЕЖА	10.3.1962	55871	гр. Перник		КАНАЛ	РУ211 - т.36	БЕТОН	158	м.л	20,00				
1962	17	204	3336	КАНАЛИЗАЦИОННА МРЕЖА	10.3.1962	55871	гр. Перник		КАНАЛ	РУ216 - т.37	БЕТОН	31	м.л	20,00				
1963	17	204	3336	КАНАЛИЗАЦИОННА МРЕЖА	10.3.1962	55871	гр. Перник		КАНАЛ	РУ214 - т.38	БЕТОН	22	м.л	20,00				
1964	17	204	3336	КАНАЛИЗАЦИОННА МРЕЖА	10.3.1962	55871	гр. Перник		КАНАЛ	т.39 - т.40	БЕТОН	10	м.л	20,00				
1965	17	204	3336	КАНАЛИЗАЦИОННА МРЕЖА	10.3.1962	55871	гр. Перник		КАНАЛ	РУ215 - т.41	БЕТОН	22	м.л	20,00				
1966	17	204	3336	КАНАЛИЗАЦИОННА МРЕЖА	10.3.1962	55871	гр. Перник		КАНАЛ	т.32 - т.33	БЕТОН	8	м.л	20,00				
1967	17	204	3336	КАНАЛИЗАЦИОННА МРЕЖА	10.3.1962	55871	гр. Перник		КАНАЛ	т.34 - т.35	БЕТОН	6	м.л	20,00				
1968	17	204	3336	КАНАЛИЗАЦИОННА МРЕЖА	10.3.1962	55871	гр. Перник		КАНАЛ	т.43 - т.60	БЕТОН	7	м.л	20,00				
1969	17	204	3336	КАНАЛИЗАЦИОННА МРЕЖА	10.3.1962	55871	гр. Перник		КАНАЛ	РУ233 - т.44	БЕТОН	107	м.л	20,00				
1970	17	204	3336	КАНАЛИЗАЦИОННА МРЕЖА	10.3.1962	55871	гр. Перник		КАНАЛ	РУ232 - т.44	БЕТОН	206	м.л	20,00				
1971	17	204	3336	КАНАЛИЗАЦИОННА МРЕЖА	10.3.1962	55871	гр. Перник		КАНАЛ	РУ235 - т.44	БЕТОН	136	м.л	20,00				
1972	17	204	3336	КАНАЛИЗАЦИОННА МРЕЖА	10.3.1962	55871	гр. Перник		КАНАЛ	РУ221 - т.45	БЕТОН	13	м.л	20,00				
1973	17	204	3336	КАНАЛИЗАЦИОННА МРЕЖА	10.3.1962	55871	гр. Перник		КАНАЛ	РУ223 - т.46	БЕТОН	11	м.л	20,00				
1974	17	204	3336	КАНАЛИЗАЦИОННА МРЕЖА	10.3.1962	55871	гр. Перник		КАНАЛ	РУ224 - т.47	БЕТОН	11	м.л	20,00				

№ по ред	№ на район	Бал. с/м	Имя №	Описание на актива	Дата на въвеждане	Код на населено място	Местоположение на актива (адрес)	Обслужва (заведено)	Вид на съоръжението (актив)	От.....до.....	Технически параметри на актива				Документ за собственост (№/дата)	Балансова с/с (лв.)			Забележка
											Вид материал	Площ		Диаметър /см/		ПДС, счл. чл. 13 и чл. 15	ПОС, счл. чл. 15		
												Дължина	към м.						
1	2	3	4	5	6	7	8	9	10	11	12	13	14	15	16	17	18	19	
1975	17	204	3336	КАНАЛИЗАЦИОННА МРЕЖА	10.3.1962	55871	гр. Перник		КАНАЛ	ПУ225 - т.50	БЕТОН	9	м.л	20,00					
1976	17	204	3336	КАНАЛИЗАЦИОННА МРЕЖА	10.3.1962	55871	гр. Перник		КАНАЛ	т.49 - т.48	БЕТОН	9	м.л	20,00					
1977	17	204	3336	КАНАЛИЗАЦИОННА МРЕЖА	10.3.1962	55871	гр. Перник		КАНАЛ	т.51 - т.52	БЕТОН	10	м.л	20,00					
1978	17	204	3336	КАНАЛИЗАЦИОННА МРЕЖА	10.3.1962	55871	гр. Перник		КАНАЛ	т.53 - т.54	БЕТОН	12	м.л	20,00					
1979	17	204	3336	КАНАЛИЗАЦИОННА МРЕЖА	10.3.1962	55871	гр. Перник		КАНАЛ	ПУ226 - т.55	БЕТОН	6	м.л	20,00					
1980	17	204	3336	КАНАЛИЗАЦИОННА МРЕЖА	10.3.1962	55871	гр. Перник		КАНАЛ	т.56 - т.57	БЕТОН	9	м.л	20,00					
1981	17	204	3336	КАНАЛИЗАЦИОННА МРЕЖА	10.3.1962	55871	гр. Перник		КАНАЛ	т.58 - т.59	БЕТОН	15	м.л	20,00					
1982	17	204	3336	КАНАЛИЗАЦИОННА МРЕЖА	10.3.1962	55871	гр. Перник		КАНАЛ	ПУ217 - ПУ218	БЕТОН	15	м.л	20,00					
1983	17	204	3336	КАНАЛИЗАЦИОННА МРЕЖА	10.3.1962	55871	гр. Перник		КАНАЛ	ПУ222 - ОТ1057	БЕТОН	114	м.л	20,00					
1984	17	204	3336	КАНАЛИЗАЦИОННА МРЕЖА	10.3.1962	55871	гр. Перник		КАНАЛ	ПУ228 - ПУ229	БЕТОН	91	м.л	20,00					
1985	17	204	3336	КАНАЛИЗАЦИОННА МРЕЖА	10.3.1962	55871	гр. Перник		КАНАЛ	ПУ230 - ПУ229	БЕТОН	9	м.л	20,00					
1986	17	204	3336	КАНАЛИЗАЦИОННА МРЕЖА	10.3.1962	55871	гр. Перник		КАНАЛ	ПУ229 - ПУ231	БЕТОН	120	м.л	20,00					
1987	17	204	3336	КАНАЛИЗАЦИОННА МРЕЖА	10.3.1962	55871	гр. Перник		КАНАЛ	ПУ227 - ОТ1057	БЕТОН	31	м.л	20,00					
1988	17	204	3336	КАНАЛИЗАЦИОННА МРЕЖА	10.3.1962	55871	гр. Перник		КАНАЛ	ОТ1057 - ОТ1051	БЕТОН	87	м.л	20,00					
1989	17	204	3336	КАНАЛИЗАЦИОННА МРЕЖА	10.3.1962	55871	гр. Перник		КАНАЛ	ПУ220 - ОТ984	БЕТОН	184	м.л	20,00					
1990	17	204	3336	КАНАЛИЗАЦИОННА МРЕЖА	10.3.1962	55871	гр. Перник		КАНАЛ	ОТ1057 - ПУ231	БЕТОН	177	м.л	20,00					
1991	17	204	3336	КАНАЛИЗАЦИОННА МРЕЖА	10.3.1962	55871	гр. Перник		КАНАЛ	ОТ984 - ПУ237	БЕТОН	154	м.л	20,00					
1992	17	204	3336	КАНАЛИЗАЦИОННА МРЕЖА	10.3.1962	55871	гр. Перник		КАНАЛ	т.61 - ОТ1018	БЕТОН	130	м.л	20,00					
1993	17	204	3336	КАНАЛИЗАЦИОННА МРЕЖА	10.3.1962	55871	гр. Перник		КАНАЛ	ОТ979 - ОТ987	БЕТОН	200	м.л	20,00					
1994	17	204	3336	КАНАЛИЗАЦИОННА МРЕЖА	10.3.1962	55871	гр. Перник		КАНАЛ	т.65 - т.66	БЕТОН	11	м.л	20,00					
1995	17	204	3336	КАНАЛИЗАЦИОННА МРЕЖА	10.3.1962	55871	гр. Перник		КАНАЛ	ПУ238 - т.67	БЕТОН	12	м.л	20,00					
1996	17	204	3336	КАНАЛИЗАЦИОННА МРЕЖА	10.3.1962	55871	гр. Перник		КАНАЛ	ПУ239 - т.68	БЕТОН	9	м.л	20,00					
1997	17	204	3336	КАНАЛИЗАЦИОННА МРЕЖА	10.3.1962	55871	гр. Перник		КАНАЛ	ПУ240 - т.69	БЕТОН	9	м.л	20,00					
1998	17	204	3336	КАНАЛИЗАЦИОННА МРЕЖА	10.3.1962	55871	гр. Перник		КАНАЛ	ПУ241 - т.70	БЕТОН	10	м.л	20,00					
1999	17	204	3336	КАНАЛИЗАЦИОННА МРЕЖА	10.3.1962	55871	гр. Перник		КАНАЛ	ПУ242 - т.71	БЕТОН	8	м.л	20,00					
2000	17	204	3336	КАНАЛИЗАЦИОННА МРЕЖА	10.3.1962	55871	гр. Перник		КАНАЛ	т.72 - т.73	БЕТОН	8	м.л	20,00					
2001	17	204	3336	КАНАЛИЗАЦИОННА МРЕЖА	10.3.1962	55871	гр. Перник		КАНАЛ	т.74 - т.75	БЕТОН	4	м.л	20,00					
2002	17	204	3336	КАНАЛИЗАЦИОННА МРЕЖА	10.3.1962	55871	гр. Перник		КАНАЛ	т.76 - т.77	БЕТОН	10	м.л	20,00					
2003	17	204	3336	КАНАЛИЗАЦИОННА МРЕЖА	10.3.1962	55871	гр. Перник		КАНАЛ	т.78 - т.79	БЕТОН	7	м.л	20,00					
2004	17	204	3336	КАНАЛИЗАЦИОННА МРЕЖА	10.3.1962	55871	гр. Перник		КАНАЛ	ПУ244 - т.80	БЕТОН	18	м.л	20,00					
2005	17	204	3336	КАНАЛИЗАЦИОННА МРЕЖА	10.3.1962	55871	гр. Перник		КАНАЛ	т.81 - т.82	БЕТОН	13	м.л	20,00					
2006	17	204	3336	КАНАЛИЗАЦИОННА МРЕЖА	10.3.1962	55871	гр. Перник		КАНАЛ	ПУ245 - т.83	БЕТОН	21	м.л	20,00					
2007	17	204	3336	КАНАЛИЗАЦИОННА МРЕЖА	10.3.1962	55871	гр. Перник		КАНАЛ	т.84 - т.85	БЕТОН	7	м.л	20,00					

№ по ред	№ на район	Бил. с/ка	Иив.№	Описание на актива	Дата на въвеждане	Код на населено място	Местоположение на актива (адрес)	Обслужва (заведено)	Вид на съоръжението (актив)	От.....до.....	Технически параметри на актива				Документ за собственост (№/дата)	Балансова сг/ст (лв.)		Забележка
											Вид материал	Площ	към	Диаметър /см/				
												Дължина	м.лн.					
1	2	3	4	5	6	7	8	9	10	11	12	13	14	15	16	17	18	19
2008	17	204	3336	КАНАЛИЗАЦИОННА МРЕЖА	10.3.1962	55871	гр. Перник		КАНАЛ	ОТ1050 - ОТ1051	БЕТОН	71	м.л	20,00				
2009	17	204	3336	КАНАЛИЗАЦИОННА МРЕЖА	10.3.1962	55871	гр. Перник		КАНАЛ	ПУ246 - т.88	БЕТОН	19	м.л	20,00				
2010	17	204	3336	КАНАЛИЗАЦИОННА МРЕЖА	10.3.1962	55871	гр. Перник		КАНАЛ	т.86 - т.87	БЕТОН	7	м.л	20,00				
2011	17	204	3336	КАНАЛИЗАЦИОННА МРЕЖА	10.3.1962	55871	гр. Перник		КАНАЛ	т.89 - ПУ247	БЕТОН	50	м.л	20,00				
2012	17	204	3336	КАНАЛИЗАЦИОННА МРЕЖА	10.3.1962	55871	гр. Перник		КАНАЛ	ПУ253 - ОТ1028	БЕТОН	115	м.л	20,00				
2013	17	204	3336	КАНАЛИЗАЦИОННА МРЕЖА	10.3.1962	55871	гр. Перник		КАНАЛ	ПУ248 - ПУ249	БЕТОН	81	м.л	20,00				
2014	17	204	3336	КАНАЛИЗАЦИОННА МРЕЖА	10.3.1962	55871	гр. Перник		КАНАЛ	ПУ249 - ПУ250	БЕТОН	22	м.л	20,00				
2015	17	204	3336	КАНАЛИЗАЦИОННА МРЕЖА	10.3.1962	55871	гр. Перник		КАНАЛ	ПУ249 - т.92	БЕТОН	186	м.л	20,00				
2016	17	204	3336	КАНАЛИЗАЦИОННА МРЕЖА	10.3.1962	55871	гр. Перник		КАНАЛ	т.93 - т.94	БЕТОН	15	м.л	20,00				
2017	17	204	3336	КАНАЛИЗАЦИОННА МРЕЖА	10.3.1962	55871	гр. Перник		КАНАЛ	ПУ252 - т.95	БЕТОН	75	м.л	20,00				
2018	17	204	3336	КАНАЛИЗАЦИОННА МРЕЖА	10.3.1962	55871	гр. Перник		КАНАЛ	ПУ251 - т.91	БЕТОН	11	м.л	20,00				
2019	17	204	3336	КАНАЛИЗАЦИОННА МРЕЖА	10.3.1962	55871	гр. Перник		КАНАЛ	т.61 - т.62	БЕТОН	9	м.л	20,00				
2020	17	204	3336	КАНАЛИЗАЦИОННА МРЕЖА	10.3.1962	55871	гр. Перник		КАНАЛ	т.64 - т.63	БЕТОН	12	м.л	20,00				
2021	17	204	3336	КАНАЛИЗАЦИОННА МРЕЖА	10.3.1962	55871	гр. Перник		КАНАЛ	ОТ964 - ОТ1015	БЕТОН	88	м.л	20,00				
2022	17	204	3336	КАНАЛИЗАЦИОННА МРЕЖА	10.3.1962	55871	гр. Перник		КАНАЛ	ОТ1015 - ОТ1009	БЕТОН	80	м.л	20,00				
2023	17	204	3336	КАНАЛИЗАЦИОННА МРЕЖА	10.3.1962	55871	гр. Перник		КАНАЛ	ПУ254 - ПУ257	БЕТОН	168	м.л	20,00				
2024	17	204	3336	КАНАЛИЗАЦИОННА МРЕЖА	10.3.1962	55871	гр. Перник		КАНАЛ	ПУ255 - ПУ257	БЕТОН	98	м.л	20,00				
2025	17	204	3336	КАНАЛИЗАЦИОННА МРЕЖА	10.3.1962	55871	гр. Перник		КАНАЛ	ПУ263 - ПУ259	БЕТОН	38	м.л	20,00				
2026	17	204	3336	КАНАЛИЗАЦИОННА МРЕЖА	10.3.1962	55871	гр. Перник		КАНАЛ	ПУ259 - ОТ957	БЕТОН	151	м.л	20,00				
2027	17	204	3336	КАНАЛИЗАЦИОННА МРЕЖА	10.3.1962	55871	гр. Перник		КАНАЛ	ОТ917 - ПУ260	БЕТОН	116	м.л	20,00				
2028	17	204	3336	КАНАЛИЗАЦИОННА МРЕЖА	10.3.1962	55871	гр. Перник		КАНАЛ	ПУ266 - т.96	БЕТОН	6	м.л	20,00				
2029	17	204	3336	КАНАЛИЗАЦИОННА МРЕЖА	10.3.1962	55871	гр. Перник		КАНАЛ	ПУ264 - ПУ265	БЕТОН	68	м.л	20,00				
2030	17	204	3336	КАНАЛИЗАЦИОННА МРЕЖА	10.3.1962	55871	гр. Перник		КАНАЛ	т.101 - т.102	БЕТОН	7	м.л	20,00				
2031	17	204	3336	КАНАЛИЗАЦИОННА МРЕЖА	10.3.1962	55871	гр. Перник		КАНАЛ	т.103 - т.104	БЕТОН	6	м.л	20,00				
2032	17	204	3336	КАНАЛИЗАЦИОННА МРЕЖА	10.3.1962	55871	гр. Перник		КАНАЛ	т.105 - ПУ269	БЕТОН	3	м.л	20,00				
2033	17	204	3336	КАНАЛИЗАЦИОННА МРЕЖА	10.3.1962	55871	гр. Перник		КАНАЛ	т.106 - т.107	БЕТОН	8	м.л	20,00				
2034	17	204	3336	КАНАЛИЗАЦИОННА МРЕЖА	10.3.1962	55871	гр. Перник		КАНАЛ	т.108 - ПУ256	БЕТОН	8	м.л	20,00				
2035	17	204	3336	КАНАЛИЗАЦИОННА МРЕЖА	10.3.1962	55871	гр. Перник		КАНАЛ	т.109 - т.110	БЕТОН	9	м.л	20,00				
2036	17	204	3336	КАНАЛИЗАЦИОННА МРЕЖА	10.3.1962	55871	гр. Перник		КАНАЛ	т.111 - т.112	БЕТОН	8	м.л	20,00				
2037	17	204	3336	КАНАЛИЗАЦИОННА МРЕЖА	10.3.1962	55871	гр. Перник		КАНАЛ	т.113 - т.114	БЕТОН	7	м.л	20,00				
2038	17	204	3336	КАНАЛИЗАЦИОННА МРЕЖА	10.3.1962	55871	гр. Перник		КАНАЛ	т.115 - т.116	БЕТОН	7	м.л	20,00				
2039	17	204	3336	КАНАЛИЗАЦИОННА МРЕЖА	10.3.1962	55871	гр. Перник		КАНАЛ	т.120 - т.121	БЕТОН	12	м.л	20,00				
2040	17	204	3336	КАНАЛИЗАЦИОННА МРЕЖА	10.3.1962	55871	гр. Перник		КАНАЛ	т.122 - ПУ260	БЕТОН	12	м.л	20,00				

№ по ред	№ на район	Бил. с/ка	Иив.№	Описание на актива	Дата на въвеждане	Код на населено място	Местоположение на актива (адрес)	Обслужва (завеждено)	Вид на съоръжение-инвент (актив)	От.....до....	Технически параметри на актива				Документ за собственост (№/дата)	Балансова с/сг (мв.)		Забележка
											Вид материал	Площ	към	Диаметър /см/		ПДС, съгл. чл. 13 и чл. 15	ПОС, съгл. чл. 19	
												Дължина	м.лн.					
1	2	3	4	5	6	7	8	9	10	11	12	13	14	15	16	17	18	19
2041	17	204	3336	КАНАЛИЗАЦИОННА МРЕЖА	10.3.1962	55871	гр. Перник		КАНАЛ	ПУ258 - ОТ950	БЕТОН	104	м.л	20,00				
2042	17	204	3336	КАНАЛИЗАЦИОННА МРЕЖА	10.3.1962	55871	гр. Перник		КАНАЛ	ПУ270 - ПУ271	БЕТОН	26	м.л	20,00				
2043	17	204	3336	КАНАЛИЗАЦИОННА МРЕЖА	10.3.1962	55871	гр. Перник		КАНАЛ	ПУ262 - ПУ261	БЕТОН	208	м.л	20,00				
2044	17	204	3336	КАНАЛИЗАЦИОННА МРЕЖА	10.3.1962	55871	гр. Перник		КАНАЛ	ПУ272 - ПУ273	БЕТОН	14	м.л	20,00				
2045	17	204	3336	КАНАЛИЗАЦИОННА МРЕЖА	10.3.1962	55871	гр. Перник		КАНАЛ	т.119 - т.123	БЕТОН	11	м.л	20,00				
2046	17	204	3336	КАНАЛИЗАЦИОННА МРЕЖА	10.3.1962	55871	гр. Перник		КАНАЛ	т.124 - т.125	БЕТОН	12	м.л	20,00				
2047	17	204	3336	КАНАЛИЗАЦИОННА МРЕЖА	10.3.1962	55871	гр. Перник		КАНАЛ	т.117 - т.118	БЕТОН	13	м.л	20,00				
2048	17	204	3336	КАНАЛИЗАЦИОННА МРЕЖА	10.3.1962	55871	гр. Перник		КАНАЛ	т.126 - ОТ934	БЕТОН	13	м.л	20,00				
2049	17	204	3336	КАНАЛИЗАЦИОННА МРЕЖА	10.3.1962	55871	гр. Перник		КАНАЛ	ПУ276 - т.127	БЕТОН	88	м.л	20,00				
2050	17	204	3336	КАНАЛИЗАЦИОННА МРЕЖА	10.3.1962	55871	гр. Перник		КАНАЛ	ПУ277 - т.128	БЕТОН	17	м.л	20,00				
2051	17	204	3336	КАНАЛИЗАЦИОННА МРЕЖА	10.3.1962	55871	гр. Перник		КАНАЛ	ПУ278 - т.129	БЕТОН	17	м.л	20,00				
2052	17	204	3336	КАНАЛИЗАЦИОННА МРЕЖА	10.3.1962	55871	гр. Перник		КАНАЛ	ПУ274 - т.131	БЕТОН	20	м.л	20,00				
2053	17	204	3336	КАНАЛИЗАЦИОННА МРЕЖА	10.3.1962	55871	гр. Перник		КАНАЛ	ПУ279 - ОТ954	БЕТОН	78	м.л	20,00				
2054	17	204	3336	КАНАЛИЗАЦИОННА МРЕЖА	10.3.1962	55871	гр. Перник		КАНАЛ	т.132 - т.133	БЕТОН	15	м.л	20,00				
2055	17	204	3336	КАНАЛИЗАЦИОННА МРЕЖА	10.3.1962	55871	гр. Перник		КАНАЛ	ПУ275 - т.134	БЕТОН	46	м.л	20,00				
2056	17	204	3336	КАНАЛИЗАЦИОННА МРЕЖА	10.3.1962	55871	гр. Перник		КАНАЛ	т.135 - т.136	БЕТОН	16	м.л	20,00				
2057	17	204	3336	КАНАЛИЗАЦИОННА МРЕЖА	10.3.1962	55871	гр. Перник		КАНАЛ	т.137 - т.138	БЕТОН	22	м.л	20,00				
2058	17	204	3336	КАНАЛИЗАЦИОННА МРЕЖА	10.3.1962	55871	гр. Перник		КАНАЛ	т.139 - ПУ280	БЕТОН	15	м.л	20,00				
2059	17	204	3336	КАНАЛИЗАЦИОННА МРЕЖА	10.3.1962	55871	гр. Перник		КАНАЛ	т.147 - ОТ1003	БЕТОН	9	м.л	20,00				
2060	17	204	3336	КАНАЛИЗАЦИОННА МРЕЖА	10.3.1962	55871	гр. Перник		КАНАЛ	ПУ282 - т.148	БЕТОН	33	м.л	20,00				
2061	17	204	3336	КАНАЛИЗАЦИОННА МРЕЖА	10.3.1962	55871	гр. Перник		КАНАЛ	т.140 - т.141	БЕТОН	11	м.л	20,00				
2062	17	204	3336	КАНАЛИЗАЦИОННА МРЕЖА	10.3.1962	55871	гр. Перник		КАНАЛ	т.142 - т.143	БЕТОН	18	м.л	20,00				
2063	17	204	3336	КАНАЛИЗАЦИОННА МРЕЖА	10.3.1962	55871	гр. Перник		КАНАЛ	т.144 - т.145	БЕТОН	8	м.л	20,00				
2064	17	204	3336	КАНАЛИЗАЦИОННА МРЕЖА	10.3.1962	55871	гр. Перник		КАНАЛ	ПУ281 - т.146	БЕТОН	9	м.л	20,00				
2065	17	204	3336	КАНАЛИЗАЦИОННА МРЕЖА	10.3.1962	55871	гр. Перник		КАНАЛ	ОТ1015 - ОТ955	БЕТОН	168	м.л	20,00				
2066	17	204	3336	КАНАЛИЗАЦИОННА МРЕЖА	10.3.1962	55871	гр. Перник		КАНАЛ	т.126 - ОТ955	БЕТОН	123	м.л	20,00				
2067	17	204	3336	КАНАЛИЗАЦИОННА МРЕЖА	10.3.1962	55871	гр. Перник		КАНАЛ	ПУ257 - ОТ956	БЕТОН	53	м.л	20,00				
2068	17	204	3336	КАНАЛИЗАЦИОННА МРЕЖА	10.3.1962	55871	гр. Перник		КАНАЛ	ОТ956 - ОТ955	БЕТОН	76	м.л	20,00				
2069	17	204	3336	КАНАЛИЗАЦИОННА МРЕЖА	10.3.1962	55871	гр. Перник		КАНАЛ	ПУ281 - т.150	БЕТОН	99	м.л	20,00				
2070	17	204	3336	КАНАЛИЗАЦИОННА МРЕЖА	10.3.1962	55871	гр. Перник		КАНАЛ	ПУ37 - ПУ46	БЕТОН	30	м.л	20,00				
2071	17	204	3336	КАНАЛИЗАЦИОННА МРЕЖА	10.3.1962	55871	гр. Перник		КАНАЛ	ПУ284 - т.151	БЕТОН	63	м.л	20,00				
2072	17	204	3336	КАНАЛИЗАЦИОННА МРЕЖА	10.3.1962	55871	гр. Перник		КАНАЛ	ПУ286 - ПУ285	БЕТОН	24	м.л	20,00				
2073	17	204	3336	КАНАЛИЗАЦИОННА МРЕЖА	10.3.1962	55871	гр. Перник		КАНАЛ	ПУ305 - ОТ900	БЕТОН	32	м.л	20,00				

Община Перник

№ по ред	№ на район	Бул. с/м	Име, №	Описание на актива	Дата на въвеждане	Код на населено място	Местоположение на актива (адрес)	Обслужва (заведено)	Вид на съоръжението (актив)	От.....до.....	Технически параметри на актива				Документ за собственост (№/дата)	Балансова с/с (лв.)		Забележка	
											Вид материал	Площ		Диаметър /см/			ПДС, счл. чл. 13 и чл. 15		ПОС, счл. чл. 19
												Дължина	кв.м						
1	2	3	4	5	6	7	8	9	10	11	12	13	14	15	16	17	18	19	
2074	17	204	3336	КАНАЛИЗАЦИОННА МРЕЖА	10.3.1962	55871	гр. Перник	гр. Перник	КАНАЛ	т.152 - РШ286	БЕТОН	9		м.л	20,00				
2075	17	204	3336	КАНАЛИЗАЦИОННА МРЕЖА	10.3.1962	55871	гр. Перник	гр. Перник	КАНАЛ	т.153 - РШ287	БЕТОН	8		м.л	20,00				
2076	17	204	3336	КАНАЛИЗАЦИОННА МРЕЖА	10.3.1962	55871	гр. Перник	гр. Перник	КАНАЛ	т.154 - РШ288	БЕТОН	8		м.л	20,00				
2077	17	204	3336	КАНАЛИЗАЦИОННА МРЕЖА	10.3.1962	55871	гр. Перник	гр. Перник	КАНАЛ	РШ292 - РШ293	БЕТОН	11		м.л	20,00				
2078	17	204	3336	КАНАЛИЗАЦИОННА МРЕЖА	10.3.1962	55871	гр. Перник	гр. Перник	КАНАЛ	т.156 - РШ311	БЕТОН	11		м.л	20,00				
2079	17	204	3336	КАНАЛИЗАЦИОННА МРЕЖА	10.3.1962	55871	гр. Перник	гр. Перник	КАНАЛ	РШ289 - РШ290	БЕТОН	10		м.л	20,00				
2080	17	204	3336	КАНАЛИЗАЦИОННА МРЕЖА	10.3.1962	55871	гр. Перник	гр. Перник	КАНАЛ	РШ291 - т.155	БЕТОН	51		м.л	20,00				
2081	17	204	3336	КАНАЛИЗАЦИОННА МРЕЖА	10.3.1962	55871	гр. Перник	гр. Перник	КАНАЛ	ОТ890 - ОТ895	БЕТОН	78		м.л	20,00				
2082	17	204	3336	КАНАЛИЗАЦИОННА МРЕЖА	10.3.1962	55871	гр. Перник	гр. Перник	КАНАЛ	т.159 - РШ312	БЕТОН	8		м.л	20,00				
2083	17	204	3336	КАНАЛИЗАЦИОННА МРЕЖА	10.3.1962	55871	гр. Перник	гр. Перник	КАНАЛ	т.160 - РШ313	БЕТОН	8		м.л	20,00				
2084	17	204	3336	КАНАЛИЗАЦИОННА МРЕЖА	10.3.1962	55871	гр. Перник	гр. Перник	КАНАЛ	т.161 - РШ314	БЕТОН	7		м.л	20,00				
2085	17	204	3336	КАНАЛИЗАЦИОННА МРЕЖА	10.3.1962	55871	гр. Перник	гр. Перник	КАНАЛ	т.162 - т.163	БЕТОН	7		м.л	20,00				
2086	17	204	3336	КАНАЛИЗАЦИОННА МРЕЖА	10.3.1962	55871	гр. Перник	гр. Перник	КАНАЛ	т.166 - РШ306	БЕТОН	7		м.л	20,00				
2087	17	204	3336	КАНАЛИЗАЦИОННА МРЕЖА	10.3.1962	55871	гр. Перник	гр. Перник	КАНАЛ	РШ307 - РШ308	БЕТОН	19		м.л	20,00				
2088	17	204	3336	КАНАЛИЗАЦИОННА МРЕЖА	10.3.1962	55871	гр. Перник	гр. Перник	КАНАЛ	т.165 - РШ309	БЕТОН	5		м.л	20,00				
2089	17	204	3336	КАНАЛИЗАЦИОННА МРЕЖА	10.3.1962	55871	гр. Перник	гр. Перник	КАНАЛ	РШ310 - ОТ896	БЕТОН	30		м.л	20,00				
2090	17	204	3336	КАНАЛИЗАЦИОННА МРЕЖА	10.3.1962	55871	гр. Перник	гр. Перник	КАНАЛ	т.164 - ОТ896	БЕТОН	6		м.л	20,00				
2091	17	204	3336	КАНАЛИЗАЦИОННА МРЕЖА	10.3.1962	55871	гр. Перник	гр. Перник	КАНАЛ	т.157 - т.158	БЕТОН	10		м.л	20,00				
2092	17	204	3336	КАНАЛИЗАЦИОННА МРЕЖА	10.3.1962	55871	гр. Перник	гр. Перник	КАНАЛ	РШ294 - РШ295	БЕТОН	52		м.л	20,00				
2093	17	204	3336	КАНАЛИЗАЦИОННА МРЕЖА	10.3.1962	55871	гр. Перник	гр. Перник	КАНАЛ	РШ296 - РШ297	БЕТОН	26		м.л	20,00				
2094	17	204	3336	КАНАЛИЗАЦИОННА МРЕЖА	10.3.1962	55871	гр. Перник	гр. Перник	КАНАЛ	РШ298 - ОТ887	БЕТОН	16		м.л	20,00				
2095	17	204	3336	КАНАЛИЗАЦИОННА МРЕЖА	10.3.1962	55871	гр. Перник	гр. Перник	КАНАЛ	РШ299 - РШ300	БЕТОН	26		м.л	20,00				
2096	17	204	3336	КАНАЛИЗАЦИОННА МРЕЖА	10.3.1962	55871	гр. Перник	гр. Перник	КАНАЛ	РШ303 - РШ304	БЕТОН	24		м.л	20,00				
2097	17	204	3336	КАНАЛИЗАЦИОННА МРЕЖА	10.3.1962	55871	гр. Перник	гр. Перник	КАНАЛ	т.171 - т.172	БЕТОН	21		м.л	20,00				
2098	17	204	3336	КАНАЛИЗАЦИОННА МРЕЖА	10.3.1962	55871	гр. Перник	гр. Перник	КАНАЛ	т.169 - т.170	БЕТОН	16		м.л	20,00				
2099	17	204	3336	КАНАЛИЗАЦИОННА МРЕЖА	10.3.1962	55871	гр. Перник	гр. Перник	КАНАЛ	т.167 - т.168	БЕТОН	12		м.л	20,00				
2100	17	204	3336	КАНАЛИЗАЦИОННА МРЕЖА	10.3.1962	55871	гр. Перник	гр. Перник	КАНАЛ	РШ317 - РШ315	БЕТОН	94		м.л	20,00				
2101	17	204	3336	КАНАЛИЗАЦИОННА МРЕЖА	10.3.1962	55871	гр. Перник	гр. Перник	КАНАЛ	РШ320 - РШ322	БЕТОН	74		м.л	20,00				
2102	17	204	3336	КАНАЛИЗАЦИОННА МРЕЖА	10.3.1962	55871	гр. Перник	гр. Перник	КАНАЛ	РШ322 - РШ323	БЕТОН	109		м.л	20,00				
2103	17	204	3336	КАНАЛИЗАЦИОННА МРЕЖА	10.3.1962	55871	гр. Перник	гр. Перник	КАНАЛ	РШ329 - т.174	БЕТОН	31		м.л	20,00				
2104	17	204	3336	КАНАЛИЗАЦИОННА МРЕЖА	10.3.1962	55871	гр. Перник	гр. Перник	КАНАЛ	РШ330 - т.173	БЕТОН	7		м.л	20,00				
2105	17	204	3336	КАНАЛИЗАЦИОННА МРЕЖА	10.3.1962	55871	гр. Перник	гр. Перник	КАНАЛ	РШ331 - т.176	БЕТОН	12		м.л	20,00				
2106	17	204	3336	КАНАЛИЗАЦИОННА МРЕЖА	10.3.1962	55871	гр. Перник	гр. Перник	КАНАЛ	т.187 - т.175	БЕТОН	15		м.л	20,00				

Община Перник

№ по ред	№ на район	Бал. с/м	Иив.№	Описание на актива	Дата на въвеждане	Код на населено място	Местоположение на актива (адрес)	Обслужва (заведено)	Вид на съоръжението (актив)	От.....до.....	Технически параметри на актива			Документ за собственост (№/дата)	Балансова с/с (лв.)		Забележка	
											Вид материал	Площ	Диаметър		ПДС, св.г. чл. 13 и чл. 15	ПОС, св.г. чл. 19		
												Дължина	/см/					
1	2	3	4	5	6	7	8	9	10	11	12	13	14	15	16	17	18	19
2107	17	204	3336	КАНАЛИЗАЦИОННА МРЕЖА	10.3.1962	55871	гр. Перник		КАНАЛ	РШ335 - РШ336	БЕТОН	6	м.л	20,00				
2108	17	204	3336	КАНАЛИЗАЦИОННА МРЕЖА	10.3.1962	55871	гр. Перник		КАНАЛ	РШ332 - т.177	БЕТОН	30	м.л	20,00				
2109	17	204	3336	КАНАЛИЗАЦИОННА МРЕЖА	10.3.1962	55871	гр. Перник		КАНАЛ	РШ333 - РШ334	БЕТОН	13	м.л	20,00				
2110	17	204	3336	КАНАЛИЗАЦИОННА МРЕЖА	10.3.1962	55871	гр. Перник		КАНАЛ	РШ337 - т.178	БЕТОН	11	м.л	20,00				
2111	17	204	3336	КАНАЛИЗАЦИОННА МРЕЖА	10.3.1962	55871	гр. Перник		КАНАЛ	РШ338 - т.179	БЕТОН	5	м.л	20,00				
2112	17	204	3336	КАНАЛИЗАЦИОННА МРЕЖА	10.3.1962	55871	гр. Перник		КАНАЛ	т.180 - т.181	БЕТОН	12	м.л	20,00				
2113	17	204	3336	КАНАЛИЗАЦИОННА МРЕЖА	10.3.1962	55871	гр. Перник		КАНАЛ	РШ339 - т.182	БЕТОН	15	м.л	20,00				
2114	17	204	3336	КАНАЛИЗАЦИОННА МРЕЖА	10.3.1962	55871	гр. Перник		КАНАЛ	РШ340 - т.183	БЕТОН	32	м.л	20,00				
2115	17	204	3336	КАНАЛИЗАЦИОННА МРЕЖА	10.3.1962	55871	гр. Перник		КАНАЛ	РШ344 - т.183	БЕТОН	12	м.л	20,00				
2116	17	204	3336	КАНАЛИЗАЦИОННА МРЕЖА	10.3.1962	55871	гр. Перник		КАНАЛ	РШ341 - РШ342	БЕТОН	13	м.л	20,00				
2117	17	204	3336	КАНАЛИЗАЦИОННА МРЕЖА	10.3.1962	55871	гр. Перник		КАНАЛ	РШ345 - т.184	БЕТОН	14	м.л	20,00				
2118	17	204	3336	КАНАЛИЗАЦИОННА МРЕЖА	10.3.1962	55871	гр. Перник		КАНАЛ	РШ343 - т.185	БЕТОН	30	м.л	20,00				
2119	17	204	3336	КАНАЛИЗАЦИОННА МРЕЖА	10.3.1962	55871	гр. Перник		КАНАЛ	РШ347 - т.186	БЕТОН	11	м.л	20,00				
2120	17	204	3336	КАНАЛИЗАЦИОННА МРЕЖА	10.3.1962	55871	гр. Перник		КАНАЛ	РШ349 - РШ350	БЕТОН	29	м.л	20,00				
2121	17	204	3336	КАНАЛИЗАЦИОННА МРЕЖА	10.3.1962	55871	гр. Перник		КАНАЛ	РШ351 - т.187	БЕТОН	27	м.л	20,00				
2122	17	204	3336	КАНАЛИЗАЦИОННА МРЕЖА	10.3.1962	55871	гр. Перник		КАНАЛ	РШ352 - т.188	БЕТОН	28	м.л	20,00				
2123	17	204	3336	КАНАЛИЗАЦИОННА МРЕЖА	10.3.1962	55871	гр. Перник		КАНАЛ	РШ353 - т.189	БЕТОН	26	м.л	20,00				
2124	17	204	3336	КАНАЛИЗАЦИОННА МРЕЖА	10.3.1962	55871	гр. Перник		КАНАЛ	РШ354 - т.190	БЕТОН	11	м.л	20,00				
2125	17	204	3336	КАНАЛИЗАЦИОННА МРЕЖА	10.3.1962	55871	гр. Перник		КАНАЛ	РШ367 - т.197	БЕТОН	13	м.л	20,00				
2126	17	204	3336	КАНАЛИЗАЦИОННА МРЕЖА	10.3.1962	55871	гр. Перник		КАНАЛ	РШ366 - т.198	БЕТОН	11	м.л	20,00				
2127	17	204	3336	КАНАЛИЗАЦИОННА МРЕЖА	10.3.1962	55871	гр. Перник		КАНАЛ	т.191 - т.192	БЕТОН	64	м.л	20,00				
2128	17	204	3336	КАНАЛИЗАЦИОННА МРЕЖА	10.3.1962	55871	гр. Перник		КАНАЛ	РШ364 - т.193	БЕТОН	41	м.л	20,00				
2129	17	204	3336	КАНАЛИЗАЦИОННА МРЕЖА	10.3.1962	55871	гр. Перник		КАНАЛ	РШ358 - т.194	БЕТОН	38	м.л	20,00				
2130	17	204	3336	КАНАЛИЗАЦИОННА МРЕЖА	10.3.1962	55871	гр. Перник		КАНАЛ	РШ363 - РШ362	БЕТОН	44	м.л	20,00				
2131	17	204	3336	КАНАЛИЗАЦИОННА МРЕЖА	10.3.1962	55871	гр. Перник		КАНАЛ	РШ361 - РШ362	БЕТОН	19	м.л	20,00				
2132	17	204	3336	КАНАЛИЗАЦИОННА МРЕЖА	10.3.1962	55871	гр. Перник		КАНАЛ	РШ362 - т.192	БЕТОН	63	м.л	20,00				
2133	17	204	3336	КАНАЛИЗАЦИОННА МРЕЖА	10.3.1962	55871	гр. Перник		КАНАЛ	т.195 - РШ359	БЕТОН	16	м.л	20,00				
2134	17	204	3336	КАНАЛИЗАЦИОННА МРЕЖА	10.3.1962	55871	гр. Перник		КАНАЛ	т.196 - РШ360	БЕТОН	10	м.л	20,00				
2135	17	204	3336	КАНАЛИЗАЦИОННА МРЕЖА	10.3.1962	55871	гр. Перник		КАНАЛ	РШ365 - ОТВ47	БЕТОН	172	м.л	20,00				
2136	17	204	3336	КАНАЛИЗАЦИОННА МРЕЖА	10.3.1962	55871	гр. Перник		КАНАЛ	РШ394 - т.199	БЕТОН	34	м.л	20,00				
2137	17	204	3336	КАНАЛИЗАЦИОННА МРЕЖА	10.3.1962	55871	гр. Перник		КАНАЛ	РШ395 - т.200	БЕТОН	87	м.л	20,00				
2138	17	204	3336	КАНАЛИЗАЦИОННА МРЕЖА	10.3.1962	55871	гр. Перник		КАНАЛ	РШ396 - РШ421	БЕТОН	22	м.л	20,00				
2139	17	204	3336	КАНАЛИЗАЦИОННА МРЕЖА	10.3.1962	55871	гр. Перник		КАНАЛ	РШ397 - ОТВ21	БЕТОН	25	м.л	20,00				

№ по ред	№ на район	Бел. с/кг	Име. №	Описание на актива	Дата на въвеждане	Код на населено място	Местоположение на актива (адрес)	Обслужва (заведено)	Вид на съоръжението (актив)	От...до...	Технически параметри на актива				Документ за собственост (№/дата)	Балансове с/кг (№.)		Забележка	
											Вид материал	Площ	век.м	Диаметър /см/		ПДС, съгл. чл. 13 и чл. 15	ПОС, съгл. чл. 19		
												Дължина	м.л.						м.л.
1	2	3	4	5	6	7	8	9	10	11	12	13	14	15	16	17	18	19	
2140	17	204	3336	КАНАЛИЗАЦИОННА МРЕЖА	10.3.1962	55871	гр. Перник		КАНАЛ	РШ421 - т.201	БЕТОН	62	м.л	20,00					
2141	17	204	3336	КАНАЛИЗАЦИОННА МРЕЖА	10.3.1962	55871	гр. Перник		КАНАЛ	РШ397 - РШ398	БЕТОН	87	м.л	20,00					
2142	17	204	3336	КАНАЛИЗАЦИОННА МРЕЖА	10.3.1962	55871	гр. Перник		КАНАЛ	РШ377 - т.202	БЕТОН	20	м.л	20,00					
2143	17	204	3336	КАНАЛИЗАЦИОННА МРЕЖА	10.3.1962	55871	гр. Перник		КАНАЛ	РШ375 - т.204	БЕТОН	15	м.л	20,00					
2144	17	204	3336	КАНАЛИЗАЦИОННА МРЕЖА	10.3.1962	55871	гр. Перник		КАНАЛ	РШ373 - РШ374	БЕТОН	109	м.л	20,00					
2145	17	204	3336	КАНАЛИЗАЦИОННА МРЕЖА	10.3.1962	55871	гр. Перник		КАНАЛ	РШ378 - РШ379	БЕТОН	61	м.л	20,00					
2146	17	204	3336	КАНАЛИЗАЦИОННА МРЕЖА	10.3.1962	55871	гр. Перник		КАНАЛ	РШ380 - т.206	БЕТОН	67	м.л	20,00					
2147	17	204	3336	КАНАЛИЗАЦИОННА МРЕЖА	10.3.1962	55871	гр. Перник		КАНАЛ	РШ381 - т.203	БЕТОН	98	м.л	20,00					
2148	17	204	3336	КАНАЛИЗАЦИОННА МРЕЖА	10.3.1962	55871	гр. Перник		КАНАЛ	РШ372 - РШ371	БЕТОН	49	м.л	20,00					
2149	17	204	3336	КАНАЛИЗАЦИОННА МРЕЖА	10.3.1962	55871	гр. Перник		КАНАЛ	РШ370 - РШ369	БЕТОН	101	м.л	20,00					
2150	17	204	3336	КАНАЛИЗАЦИОННА МРЕЖА	10.3.1962	55871	гр. Перник		КАНАЛ	РШ398 - РШ397	БЕТОН	87	м.л	20,00					
2151	17	204	3336	КАНАЛИЗАЦИОННА МРЕЖА	10.3.1962	55871	гр. Перник		КАНАЛ	РШ325 - РШ326	БЕТОН	20	м.л	20,00					
2152	17	204	3336	КАНАЛИЗАЦИОННА МРЕЖА	10.3.1962	55871	гр. Перник		КАНАЛ	РШ422 - т.207	БЕТОН	15	м.л	20,00					
2153	17	204	3336	КАНАЛИЗАЦИОННА МРЕЖА	10.3.1962	55871	гр. Перник		КАНАЛ	т.207 - РШ325	БЕТОН	29	м.л	20,00					
2154	17	204	3336	КАНАЛИЗАЦИОННА МРЕЖА	10.3.1962	55871	гр. Перник		КАНАЛ	РШ388 - РШ389	БЕТОН	161	м.л	20,00					
2155	17	204	3336	КАНАЛИЗАЦИОННА МРЕЖА	10.3.1962	55871	гр. Перник		КАНАЛ	РШ386 - РШ387	БЕТОН	28	м.л	20,00					
2156	17	204	3336	КАНАЛИЗАЦИОННА МРЕЖА	10.3.1962	55871	гр. Перник		КАНАЛ	РШ207 - ОТ1200	БЕТОН	55	м.л	20,00					
2157	17	204	3336	КАНАЛИЗАЦИОННА МРЕЖА	10.3.1962	55871	гр. Перник		КАНАЛ	РШ382 - РШ383	БЕТОН	70	м.л	20,00					
2158	17	204	3336	КАНАЛИЗАЦИОННА МРЕЖА	10.3.1962	55871	гр. Перник		КАНАЛ	РШ406 - РШ322	БЕТОН	63	м.л	20,00					
2159	17	204	3336	КАНАЛИЗАЦИОННА МРЕЖА	10.3.1962	55871	гр. Перник		КАНАЛ	РШ407 - РШ410	БЕТОН	23	м.л	20,00					
2160	17	204	3336	КАНАЛИЗАЦИОННА МРЕЖА	10.3.1962	55871	гр. Перник		КАНАЛ	РШ407 - РШ408	БЕТОН	47	м.л	20,00					
2161	17	204	3336	КАНАЛИЗАЦИОННА МРЕЖА	10.3.1962	55871	гр. Перник		КАНАЛ	РШ408 - РШ409	БЕТОН	45	м.л	20,00					
2162	17	204	3336	КАНАЛИЗАЦИОННА МРЕЖА	10.3.1962	55871	гр. Перник		КАНАЛ	РШ411 - т.207	БЕТОН	33	м.л	20,00					
2163	17	204	3336	КАНАЛИЗАЦИОННА МРЕЖА	10.3.1962	55871	гр. Перник		КАНАЛ	РШ412 - РШ413	БЕТОН	21	м.л	20,00					
2164	17	204	3336	КАНАЛИЗАЦИОННА МРЕЖА	10.3.1962	55871	гр. Перник		КАНАЛ	РШ413 - т.208	БЕТОН	61	м.л	20,00					
2165	17	204	3336	КАНАЛИЗАЦИОННА МРЕЖА	10.3.1962	55871	гр. Перник		КАНАЛ	РШ413 - ОТВ3214	БЕТОН	73	м.л	20,00					
2166	17	204	3336	КАНАЛИЗАЦИОННА МРЕЖА	10.3.1962	55871	гр. Перник		КАНАЛ	ОТВ3214 - РШ414	БЕТОН	18	м.л	20,00					
2167	17	204	3336	КАНАЛИЗАЦИОННА МРЕЖА	10.3.1962	55871	гр. Перник		КАНАЛ	РШ417 - РШ416	БЕТОН	55	м.л	20,00					
2168	17	204	3336	КАНАЛИЗАЦИОННА МРЕЖА	10.3.1962	55871	гр. Перник		КАНАЛ	РШ416 - РШ415	БЕТОН	17	м.л	20,00					
2169	17	204	3336	КАНАЛИЗАЦИОННА МРЕЖА	10.3.1962	55871	гр. Перник		КАНАЛ	ОТВ32134 - ОТВ3212	БЕТОН	33	м.л	20,00					
2170	17	204	3336	КАНАЛИЗАЦИОННА МРЕЖА	10.3.1962	55871	гр. Перник		КАНАЛ	ОТВ3212 - РШ403	БЕТОН	20	м.л	20,00					
2171	17	204	3336	КАНАЛИЗАЦИОННА МРЕЖА	10.3.1962	55871	гр. Перник		КАНАЛ	РШ410 - РШ403	БЕТОН	130	м.л	20,00					
2172	17	204	3336	КАНАЛИЗАЦИОННА МРЕЖА	10.3.1962	55871	гр. Перник		КАНАЛ	РШ403 - РШ420	БЕТОН	87	м.л	20,00					

№ по ред	№ на район	Бал. с/м	Иив.№	Описание на актив	Дата на въвеждане	Код на населено място	Местоположение на актив (адрес)	Обслужва (заведено)	Вид на съоръж-нието (актив)	От.....до....	Технически параметри на актив				Документ за собственост (№/дата)	Балансова с/сг (мв.)		Забележка
											Вид материал	Площ	кв.м	Диаметър /см/		ПДС септ.чл. 13 и чл. 15	ПОС септ.чл. 19	
												Дължина	м.мн.					
1	2	3	4	5	6	7	8	9	10	11	12	13	14	15	16	17	18	19
2173	17	204	3337	КАНАЛИЗАЦИОННА МРЕЖА	10.3.1962	55871	на "Исток"	гр. Перник	КАНАЛ	ПУ743 - ПУ733	БЕТОН	138	м.л	25,00			475,21	
2174	17	204	3337	КАНАЛИЗАЦИОННА МРЕЖА	10.3.1962	55871	на. "Мошино"	гр. Перник	КАНАЛ	ПУ653 - ПУ622	БЕТОН	97	м.л	25,00				
2175	17	204	3337	КАНАЛИЗАЦИОННА МРЕЖА	10.3.1962	55871	гр. Перник	гр. Перник	КАНАЛ	ОТ1015 - ОТ1020	БЕТОН	125	м.л	25,00				
2176	17	204	3338	КАНАЛИЗАЦИОННА МРЕЖА	10.3.1962	55871	на "Исток"	гр. Перник	КАНАЛ	ОТ83 - т.508	БЕТОН	676	м.л	30,00			1 607,50	
2177	17	204	3338	КАНАЛИЗАЦИОННА МРЕЖА	10.3.1962	55871	на. "Исток"	гр. Перник	КАНАЛ	ПУ1712 - ОТ88	БЕТОН	294	м.л	30,00				
2178	17	204	3338	КАНАЛИЗАЦИОННА МРЕЖА	10.3.1962	55871	на. "Исток"	гр. Перник	КАНАЛ	ПУ824 - ПУ823	БЕТОН	181	м.л	30,00				
2179	17	204	3338	КАНАЛИЗАЦИОННА МРЕЖА	10.3.1962	55871	на. "Исток"	гр. Перник	КАНАЛ	ПУ830 - ПУ837	БЕТОН	35	м.л	30,00				
2180	17	204	3339	КАНАЛИЗАЦИОННА МРЕЖА	10.1.1964	55871	на. "Гварди ливади"	гр. Перник	КАНАЛ	ПУ433 - ПУ435	БЕТОН	7	м.л	15,00			639,22	
2181	17	204	3339	КАНАЛИЗАЦИОННА МРЕЖА	10.1.1964	55871	на. "Гварди ливади"	гр. Перник	КАНАЛ	ПУ434 - ПУ435	БЕТОН	7	м.л	15,00				
2182	17	204	3339	КАНАЛИЗАЦИОННА МРЕЖА	10.1.1964	55871	на. "Гварди ливади"	гр. Перник	КАНАЛ	ПУ439 - ПУ438	БЕТОН	7	м.л	15,00				
2183	17	204	3339	КАНАЛИЗАЦИОННА МРЕЖА	10.1.1964	55871	на. "Гварди ливади"	гр. Перник	КАНАЛ	ПУ437 - ПУ438	БЕТОН	9	м.л	15,00				
2184	17	204	3339	КАНАЛИЗАЦИОННА МРЕЖА	10.1.1964	55871	на. "Гварди ливади"	гр. Перник	КАНАЛ	ПУ436 - ПУ210	БЕТОН	14	м.л	15,00				
2185	17	204	3339	КАНАЛИЗАЦИОННА МРЕЖА	10.1.1964	55871	на. "Гварди ливади"	гр. Перник	КАНАЛ	ПУ441 - ОТ9198	БЕТОН	15	м.л	15,00				
2186	17	204	3339	КАНАЛИЗАЦИОННА МРЕЖА	10.1.1964	55871	на. "Гварди ливади"	гр. Перник	КАНАЛ	ПУ440 - ОТ9198	БЕТОН	13	м.л	15,00				
2187	17	204	3339	КАНАЛИЗАЦИОННА МРЕЖА	10.1.1964	55871	на. "Гварди ливади"	гр. Перник	КАНАЛ	ПУ902 - ПУ903	БЕТОН	17	м.л	15,00				
2188	17	204	3339	КАНАЛИЗАЦИОННА МРЕЖА	10.1.1964	55871	на. "Гварди ливади"	гр. Перник	КАНАЛ	ПУ917 - ПУ928	БЕТОН	11	м.л	15,00				
2189	17	204	3339	КАНАЛИЗАЦИОННА МРЕЖА	10.1.1964	55871	на. "Гварди ливади"	гр. Перник	КАНАЛ	ПУ929 - ПУ928	БЕТОН	10	м.л	15,00				
2190	17	204	3339	КАНАЛИЗАЦИОННА МРЕЖА	10.1.1964	55871	на. "Гварди ливади"	гр. Перник	КАНАЛ	ПУ930 - т.216	БЕТОН	10	м.л	15,00				
2191	17	204	3339	КАНАЛИЗАЦИОННА МРЕЖА	10.1.1964	55871	на. "Гварди ливади"	гр. Перник	КАНАЛ	ПУ931 - т.216	БЕТОН	11	м.л	15,00				
2192	17	204	3339	КАНАЛИЗАЦИОННА МРЕЖА	10.1.1964	55871	на. "Гварди ливади"	гр. Перник	КАНАЛ	ПУ932 - ПУ933	БЕТОН	13	м.л	15,00				
2193	17	204	3339	КАНАЛИЗАЦИОННА МРЕЖА	10.1.1964	55871	на. "Гварди ливади"	гр. Перник	КАНАЛ	ПУ934 - ПУ933	БЕТОН	13	м.л	15,00				
2194	17	204	3339	КАНАЛИЗАЦИОННА МРЕЖА	10.1.1964	55871	на. "Гварди ливади"	гр. Перник	КАНАЛ	ПУ918 - ПУ917	БЕТОН	12	м.л	15,00				
2195	17	204	3339	КАНАЛИЗАЦИОННА МРЕЖА	10.1.1964	55871	на. "Гварди ливади"	гр. Перник	КАНАЛ	ПУ916 - ПУ917	БЕТОН	10	м.л	15,00				
2196	17	204	3339	КАНАЛИЗАЦИОННА МРЕЖА	10.1.1964	55871	на. "Гварди ливади"	гр. Перник	КАНАЛ	ПУ919 - т.217	БЕТОН	12	м.л	15,00				
2197	17	204	3339	КАНАЛИЗАЦИОННА МРЕЖА	10.1.1964	55871	на. "Гварди ливади"	гр. Перник	КАНАЛ	ПУ920 - т.217	БЕТОН	10	м.л	15,00				
2198	17	204	3339	КАНАЛИЗАЦИОННА МРЕЖА	10.1.1964	55871	на. "Гварди ливади"	гр. Перник	КАНАЛ	ПУ921 - ПУ912	БЕТОН	12	м.л	15,00				
2199	17	204	3339	КАНАЛИЗАЦИОННА МРЕЖА	10.1.1964	55871	на. "Гварди ливади"	гр. Перник	КАНАЛ	ПУ923 - ПУ922	БЕТОН	11	м.л	15,00				
2200	17	204	3339	КАНАЛИЗАЦИОННА МРЕЖА	10.1.1964	55871	на. "Гварди ливади"	гр. Перник	КАНАЛ	ПУ924 - ПУ925	БЕТОН	13	м.л	15,00				
2201	17	204	3339	КАНАЛИЗАЦИОННА МРЕЖА	10.1.1964	55871	на. "Гварди ливади"	гр. Перник	КАНАЛ	ПУ926 - ПУ925	БЕТОН	12	м.л	15,00				
2202	17	204	3339	КАНАЛИЗАЦИОННА МРЕЖА	10.1.1964	55871	на. "Гварди ливади"	гр. Перник	КАНАЛ	ПУ944 - ПУ945	БЕТОН	16	м.л	15,00				
2203	17	204	3339	КАНАЛИЗАЦИОННА МРЕЖА	10.1.1964	55871	на. "Гварди ливади"	гр. Перник	КАНАЛ	ПУ946 - ПУ947	БЕТОН	10	м.л	15,00				
2204	17	204	3339	КАНАЛИЗАЦИОННА МРЕЖА	10.1.1964	55871	на. "Гварди ливади"	гр. Перник	КАНАЛ	ПУ950 - ПУ952	БЕТОН	12	м.л	15,00				
2205	17	204	3340	КАНАЛИЗАЦИОННА МРЕЖА	10.1.1964	55871	на. "Гева"	гр. Перник	КАНАЛ	ОТ140 - ОТ149	БЕТОН	143	м.л	20,00			41 128,25	

№ по РФ	№ на район	Бъл. с/м	Име/№	Описание на актива	Дата на вземдане	Код на населено место	Местоположение на актив (адрес)	Обслужва (заведено)	Вид на съоръже- нието (актив)	От.....до....	Технически параметри на актива				Документ за собственост (№/дата)	Балансова сг/ст (м.л.)		Забележка
											Вид материал	Площ	кв.м	Диаметър /см/		ПДС, счл. чл. 13 и чл. 15	ПОС, счл. чл. 19	
												Дължина	м.м.					
1	2	3	4	5	6	7	8	9	10	11	12	13	14	15	16	17	18	19
2206	17	204	3340	КАНАЛИЗАЦИОННА МРЕЖА	10.1.1964	55871	кв. "Теев"	гр. Перник	КАНАЛ	ПУ568 - ПУ569	БЕТОН	106	м.л	20,00				
2207	17	204	3340	КАНАЛИЗАЦИОННА МРЕЖА	10.1.1964	55871	кв. "Теев"	гр. Перник	КАНАЛ	ПУ570 - ПУ571	БЕТОН	101	м.л	20,00				
2208	17	204	3340	КАНАЛИЗАЦИОННА МРЕЖА	10.1.1964	55871	кв. "Могилче"	гр. Перник	КАНАЛ	ОТ560 - ПУ79	БЕТОН	85	м.л	20,00				
2209	17	204	3340	КАНАЛИЗАЦИОННА МРЕЖА	10.1.1964	55871	кв. "Могилче"	гр. Перник	КАНАЛ	ОТ607 - ОТ613	БЕТОН	285	м.л	20,00				
2210	17	204	3340	КАНАЛИЗАЦИОННА МРЕЖА	10.1.1964	55871	кв. "Могилче"	гр. Перник	КАНАЛ	ПУ80 - ПУ81	БЕТОН	236	м.л	20,00				
2211	17	204	3340	КАНАЛИЗАЦИОННА МРЕЖА	10.1.1964	55871	кв. "Могилче"	гр. Перник	КАНАЛ	ПУ81 - ПУ82	БЕТОН	82	м.л	20,00				
2212	17	204	3340	КАНАЛИЗАЦИОННА МРЕЖА	10.1.1964	55871	кв. "Могилче"	гр. Перник	КАНАЛ	ОТ419 - ОТ418	БЕТОН	34	м.л	20,00				
2213	17	204	3340	КАНАЛИЗАЦИОННА МРЕЖА	10.1.1964	55871	кв. "Могилче"	гр. Перник	КАНАЛ	ОТ324 - ОТ325	БЕТОН	208	м.л	20,00				
2214	17	204	3340	КАНАЛИЗАЦИОННА МРЕЖА	10.1.1964	55871	кв. "Могилче"	гр. Перник	КАНАЛ	ОТ393 - ПУ83	БЕТОН	171	м.л	20,00				
2215	17	204	3340	КАНАЛИЗАЦИОННА МРЕЖА	10.1.1964	55871	кв. "Могилче"	гр. Перник	КАНАЛ	ОТ418 - ПУ84	БЕТОН	324	м.л	20,00				
2216	17	204	3340	КАНАЛИЗАЦИОННА МРЕЖА	10.1.1964	55871	кв. "Могилче"	гр. Перник	КАНАЛ	ОТ392 - ОТ395	БЕТОН	312	м.л	20,00				
2217	17	204	3340	КАНАЛИЗАЦИОННА МРЕЖА	10.1.1964	55871	кв. "Ралица"	гр. Перник	КАНАЛ	ОТ607 - ОТ609	БЕТОН	100	м.л	20,00				
2218	17	204	3340	КАНАЛИЗАЦИОННА МРЕЖА	10.1.1964	55871	кв. "Ралица"	гр. Перник	КАНАЛ	ОТ609 - ОТ610	БЕТОН	71	м.л	20,00				
2219	17	204	3340	КАНАЛИЗАЦИОННА МРЕЖА	10.1.1964	55871	кв. "Ралица"	гр. Перник	КАНАЛ	ОТ610 - ОТ590	БЕТОН	122	м.л	20,00				
2220	17	204	3340	КАНАЛИЗАЦИОННА МРЕЖА	10.1.1964	55871	кв. "Ралица"	гр. Перник	КАНАЛ	ОТ590 - ОТ613	БЕТОН	72	м.л	20,00				
2221	17	204	3340	КАНАЛИЗАЦИОННА МРЕЖА	10.1.1964	55871	кв. "Ралица"	гр. Перник	КАНАЛ	ОТ564 0 ОТ422	БЕТОН	215	м.л	20,00				
2222	17	204	3340	КАНАЛИЗАЦИОННА МРЕЖА	10.1.1964	55871	кв. "Ралица"	гр. Перник	КАНАЛ	ОТ331 - ОТ392	БЕТОН	113	м.л	20,00				
2223	17	204	3340	КАНАЛИЗАЦИОННА МРЕЖА	10.1.1964	55871	кв. "Ралица"	гр. Перник	КАНАЛ	ОТ392 - ОТ418	БЕТОН	248	м.л	20,00				
2224	17	204	3340	КАНАЛИЗАЦИОННА МРЕЖА	10.1.1964	55871	кв. "Ралица"	гр. Перник	КАНАЛ	ОТ392 - ОТ393	БЕТОН	146	м.л	20,00				
2225	17	204	3340	КАНАЛИЗАЦИОННА МРЕЖА	10.1.1964	55871	кв. "Ралица"	гр. Перник	КАНАЛ	ОТ393 - ОТ394	БЕТОН	96	м.л	20,00				
2226	17	204	3340	КАНАЛИЗАЦИОННА МРЕЖА	10.1.1964	55871	кв. "Ралица"	гр. Перник	КАНАЛ	ОТ393 - ПУ86	БЕТОН	7	м.л	20,00				
2227	17	204	3340	КАНАЛИЗАЦИОННА МРЕЖА	10.1.1964	55871	кв. "Ралица"	гр. Перник	КАНАЛ	ОТ304 - ОТ325	БЕТОН	208	м.л	20,00				
2228	17	204	3340	КАНАЛИЗАЦИОННА МРЕЖА	10.1.1964	55871	кв. "Ралица"	гр. Перник	КАНАЛ	ОТ394 - ОТ395	БЕТОН	86	м.л	20,00				
2229	17	204	3340	КАНАЛИЗАЦИОННА МРЕЖА	10.1.1964	55871	кв. "Ралица"	гр. Перник	КАНАЛ	ОТ241 - ОТ210	БЕТОН	159	м.л	20,00				
2230	17	204	3340	КАНАЛИЗАЦИОННА МРЕЖА	10.1.1964	55871	кв. "Ралица"	гр. Перник	КАНАЛ	ОТ239 - ОТ2601	БЕТОН	147	м.л	20,00				
2231	17	204	3340	КАНАЛИЗАЦИОННА МРЕЖА	10.1.1964	55871	кв. "Ралица"	гр. Перник	КАНАЛ	ОТ9157 - ОТ219	БЕТОН	180	м.л	20,00				
2232	17	204	3340	КАНАЛИЗАЦИОННА МРЕЖА	10.1.1964	55871	кв. "Ралица"	гр. Перник	КАНАЛ	ОТ102 - ОТ48	БЕТОН	188	м.л	20,00				
2233	17	204	3340	КАНАЛИЗАЦИОННА МРЕЖА	10.1.1964	55871	кв. "Ралица"	гр. Перник	КАНАЛ	ОТ159 - ОТ160	БЕТОН	204	м.л	20,00				
2234	17	204	3340	КАНАЛИЗАЦИОННА МРЕЖА	10.1.1964	55871	кв. "Ралица"	гр. Перник	КАНАЛ	ОТ219 - ОТ218	БЕТОН	215	м.л	20,00				
2235	17	204	3340	КАНАЛИЗАЦИОННА МРЕЖА	10.1.1964	55871	кв. "Ралица"	гр. Перник	КАНАЛ	ПУ114 - ОТ9071	БЕТОН	88	м.л	20,00				
2236	17	204	3340	КАНАЛИЗАЦИОННА МРЕЖА	10.1.1964	55871	гр. Перник	гр. Перник	КАНАЛ	ОТ60 - ОТ529	БЕТОН	89	м.л	20,00				
2237	17	204	3340	КАНАЛИЗАЦИОННА МРЕЖА	10.1.1964	55871	гр. Перник	гр. Перник	КАНАЛ	ОТ557 - ОТ27	БЕТОН	15	м.л	20,00				
2238	17	204	3340	КАНАЛИЗАЦИОННА МРЕЖА	10.1.1964	55871	гр. Перник	гр. Перник	КАНАЛ	ОТ27 - ОТ345	БЕТОН	109	м.л	20,00				

№ по ред	№ на район	Бал. с/ка	Имя №	Описание на актива	Дата на въвеждане	Код на населено място	Местоположение на актива (адрес)	Обслуж. (заведено)	Вид на съоръжението (актив)	От.....до....	Технически параметри на актива				Документ за собственост (№/дата)	Балансова сг/ст (мл.)		Забележка		
											Вид материал	Площ		Диаметър /см/					ПДС съгл. чл. 13 и чл. 15	ПОС съгл. чл. 19
												Дължина	Квад.							
1	2	3	4	5	6	7	8	9	10	11	12	13	14	15	16	17	18	19		
2239	17	204	3340	КАНАЛИЗАЦИОННА МРЕЖА	10.1.1964	55871	гр. Перник	гр. Перник	КАНАЛ	ОТ545- ОТ5563	БЕТОН	122	м.л	20,00						
2240	17	204	3340	КАНАЛИЗАЦИОННА МРЕЖА	10.1.1964	55871	гр. Перник	гр. Перник	КАНАЛ	ПУ127 - ПУ128	БЕТОН	7	м.л	20,00						
2241	17	204	3340	КАНАЛИЗАЦИОННА МРЕЖА	10.1.1964	55871	гр. Перник	гр. Перник	КАНАЛ	ПУ128 - ПУ129	БЕТОН	66	м.л	20,00						
2242	17	204	3340	КАНАЛИЗАЦИОННА МРЕЖА	10.1.1964	55871	гр. Перник	гр. Перник	КАНАЛ	ПУ130 - ПУ131	БЕТОН	200	м.л	20,00						
2243	17	204	3340	КАНАЛИЗАЦИОННА МРЕЖА	10.1.1964	55871	гр. Перник	гр. Перник	КАНАЛ	ПУ132 - ОТ219	БЕТОН	180	м.л	20,00						
2244	17	204	3340	КАНАЛИЗАЦИОННА МРЕЖА	10.1.1964	55871	гр. Перник	гр. Перник	КАНАЛ	ОТ159 - ОТ160	БЕТОН	204	м.л	20,00						
2245	17	204	3340	КАНАЛИЗАЦИОННА МРЕЖА	10.1.1964	55871	гр. Перник	гр. Перник	КАНАЛ	ОТ219 - ОТ218	БЕТОН	215	м.л	20,00						
2246	17	204	3340	КАНАЛИЗАЦИОННА МРЕЖА	10.1.1964	55871	гр. Перник	гр. Перник	КАНАЛ	ОТ244 - ОТ210	БЕТОН	199	м.л	20,00						
2247	17	204	3340	КАНАЛИЗАЦИОННА МРЕЖА	10.1.1964	55871	гр. Перник	гр. Перник	КАНАЛ	ОТ300 - ОТ290	БЕТОН	288	м.л	20,00						
2248	17	204	3340	КАНАЛИЗАЦИОННА МРЕЖА	10.1.1964	55871	гр. Перник	гр. Перник	КАНАЛ	ПУ142 - ОТ245	БЕТОН	322	м.л	20,00						
2249	17	204	3340	КАНАЛИЗАЦИОННА МРЕЖА	10.1.1964	55871	гр. Перник	гр. Перник	КАНАЛ	ПУ99 - ПУ86	БЕТОН	194	м.л	20,00						
2250	17	204	3341	КАНАЛИЗАЦИОННА МРЕЖА	10.1.1964	55871	кв. "Могилче"	гр. Перник	КАНАЛ	ОТ391 - ОТ389	БЕТОН	77	м.л	25,00		24 554,72				
2251	17	204	3342	КАНАЛИЗАЦИОННА МРЕЖА	10.1.1964	55871	гр. Перник	гр. Перник	КАНАЛ		БЕТОН	5135	м.л	30		12 452,04				
2252	17	204	3342	КАНАЛИЗАЦИОННА МРЕЖА	10.1.1964	55871	кв. "Углов"	гр. Перник	КАНАЛ	ПУ749 - ПУ750	БЕТОН	16	м.л	30,00						
2253	17	204	3342	КАНАЛИЗАЦИОННА МРЕЖА	10.1.1964	55871	кв. "Углов"	гр. Перник	КАНАЛ	ПУ749 - ОТ233	БЕТОН	79	м.л	30,00						
2254	17	204	3342	КАНАЛИЗАЦИОННА МРЕЖА	10.1.1964	55871	кв. "Углов"	гр. Перник	КАНАЛ	ПУ754 - ПУ757	БЕТОН	58	м.л	30,00						
2255	17	204	3342	КАНАЛИЗАЦИОННА МРЕЖА	10.1.1964	55871	кв. "Углов"	гр. Перник	КАНАЛ	ПУ757 - ПУ759	БЕТОН	32	м.л	30,00						
2256	17	204	3342	КАНАЛИЗАЦИОННА МРЕЖА	10.1.1964	55871	кв. "Углов"	гр. Перник	КАНАЛ	ПУ761 - ПУ763	БЕТОН	48	м.л	30,00						
2257	17	204	3342	КАНАЛИЗАЦИОННА МРЕЖА	10.1.1964	55871	кв. "Углов"	гр. Перник	КАНАЛ	ПУ765 - т.518	БЕТОН	292	м.л	30,00						
2258	17	204	3342	КАНАЛИЗАЦИОННА МРЕЖА	10.1.1964	55871	кв. "Углов"	гр. Перник	КАНАЛ	ПУ750 - ПУ767	БЕТОН	80	м.л	30,00						
2259	17	204	3342	КАНАЛИЗАЦИОННА МРЕЖА	10.1.1964	55871	кв. "Углов"	гр. Перник	КАНАЛ	ПУ855 - ПУ856	БЕТОН	63	м.л	30,00						
2260	17	204	3342	КАНАЛИЗАЦИОННА МРЕЖА	10.1.1964	55871	кв. "Углов"	гр. Перник	КАНАЛ	ПУ784 - ОТ255	БЕТОН	63	м.л	30,00						
2261	17	204	3342	КАНАЛИЗАЦИОННА МРЕЖА	10.1.1964	55871	кв. "Углов"	гр. Перник	КАНАЛ	ПУ786 - ПУ789	БЕТОН	49	м.л	30,00						
2262	17	204	3342	КАНАЛИЗАЦИОННА МРЕЖА	10.1.1964	55871	кв. "Мошино"	гр. Перник	КАНАЛ	ПУ660 - ПУ661	БЕТОН	15	м.л	30,00						
2263	17	204	3342	КАНАЛИЗАЦИОННА МРЕЖА	10.1.1964	55871	кв. "Горди ливади"	гр. Перник	КАНАЛ	ПУ1032 - ПУ1034	БЕТОН	175	м.л	30,00						
2264	17	204	3342	КАНАЛИЗАЦИОННА МРЕЖА	10.1.1964	55871	кв. "Горди ливади"	гр. Перник	КАНАЛ	ПУ1034 - ПУ1035	БЕТОН	136	м.л	30,00						
2265	17	204	3342	КАНАЛИЗАЦИОННА МРЕЖА	10.1.1964	55871	кв. "Горди ливади"	гр. Перник	КАНАЛ	ПУ1049 - ПУ1048	БЕТОН	366	м.л	30,00						
2266	17	204	3342	КАНАЛИЗАЦИОННА МРЕЖА	10.1.1964	55871	кв. "Горди ливади"	гр. Перник	КАНАЛ	ПУ1035 - ПУ1050	БЕТОН	333	м.л	30,00						
2267	17	204	3342	КАНАЛИЗАЦИОННА МРЕЖА	10.1.1964	55871	кв. "Баров"	гр. Перник	КАНАЛ	ОТ488-ОТ489	БЕТОН	70	м.л	30,00						
2268	17	204	3342	КАНАЛИЗАЦИОННА МРЕЖА	10.1.1964	55871	кв. "Баров"	гр. Перник	КАНАЛ	ОТ489-ОТ487	БЕТОН	88	м.л	30,00						
2269	17	204	3342	КАНАЛИЗАЦИОННА МРЕЖА	10.1.1964	55871	кв. "Баров"	гр. Перник	КАНАЛ	ОТ487-ОТ487	БЕТОН	83	м.л	30,00						
2270	17	204	3342	КАНАЛИЗАЦИОННА МРЕЖА	10.1.1964	55871	кв. "Галица"	гр. Перник	КАНАЛ	ОТ271 - ОТ246	БЕТОН	151	м.л	30,00						
2271	17	204	3342	КАНАЛИЗАЦИОННА МРЕЖА	10.1.1964	55871	кв. "Галица"	гр. Перник	КАНАЛ	ОТ241 - ОТ263	БЕТОН	93	м.л	30,00						

№ по ред	№ на район	Бил. с/ка	Име.№	Описание на актива	Дата на вземане	Код на населено место	Местоположение на актива (адрес)	Обслужва (заведено)	Вид на съоръже- нието (актив)	От.....до....	Технически параметри на актива				Документ за собственост (№/дата)	Балансова с/сг (лв.)			Забележка
											Вид материал	Площ	Мат.	Диаметър /см/		ПДС, съгл. чл. 13 и чл. 15	ПОС, съгл. чл. 19		
												Дължина	материал					материал	
1	2	3	4	5	6	7	8	9	10	11	12	13	14	15	16	17	18	19	
2272	17	204	3342	КАНАЛИЗАЦИОННА МРЕЖА	10.1.1964	55871	кв. "Радица"	гр. Перник	КАНАЛ	ОТ210 - ОТ1250	БЕТОН	71	м.л	30,00					
2273	17	204	3342	КАНАЛИЗАЦИОННА МРЕЖА	10.1.1964	55871	кв. "Радица"	гр. Перник	КАНАЛ	ОТ211 - ОТ305	БЕТОН	163	м.л	30,00					
2274	17	204	3342	КАНАЛИЗАЦИОННА МРЕЖА	10.1.1964	55871	кв. "Радица"	гр. Перник	КАНАЛ	ПУ107 - ОТ238	БЕТОН	175	м.л	30,00					
2275	17	204	3342	КАНАЛИЗАЦИОННА МРЕЖА	10.1.1964	55871	кв. "Радица"	гр. Перник	КАНАЛ	ОТ2601 - ОТ227	БЕТОН	17	м.л	30,00					
2276	17	204	3342	КАНАЛИЗАЦИОННА МРЕЖА	10.1.1964	55871	кв. "Радица"	гр. Перник	КАНАЛ	ОТ227 - ОТ220	БЕТОН	56	м.л	30,00					
2277	17	204	3342	КАНАЛИЗАЦИОННА МРЕЖА	10.1.1964	55871	кв. "Радица"	гр. Перник	КАНАЛ	ОТ221 - ОТ225	БЕТОН	26	м.л	30,00					
2278	17	204	3342	КАНАЛИЗАЦИОННА МРЕЖА	10.1.1964	55871	кв. "Радица"	гр. Перник	КАНАЛ	ОТ240 - ОТ221	БЕТОН	89	м.л	30,00					
2279	17	204	3342	КАНАЛИЗАЦИОННА МРЕЖА	10.1.1964	55871	кв. "Радица"	гр. Перник	КАНАЛ	ОТ104 - ОТ40	БЕТОН	97	м.л	30,00					
2280	17	204	3342	КАНАЛИЗАЦИОННА МРЕЖА	10.1.1964	55871	кв. "Радица"	гр. Перник	КАНАЛ	ОТ221 - ОТ217	БЕТОН	107	м.л	30,00					
2281	17	204	3342	КАНАЛИЗАЦИОННА МРЕЖА	10.1.1964	55871	кв. "Радица"	гр. Перник	КАНАЛ	ОТ213 - ОТ217	БЕТОН	56	м.л	30,00					
2282	17	204	3342	КАНАЛИЗАЦИОННА МРЕЖА	10.1.1964	55871	гр. Перник	гр. Перник	КАНАЛ	ОТ220 - ОТ226	БЕТОН	98	м.л	30,00					
2283	17	204	3342	КАНАЛИЗАЦИОННА МРЕЖА	10.1.1964	55871	гр. Перник	гр. Перник	КАНАЛ	ОТ225 - ОТ221	БЕТОН	26	м.л	30,00					
2284	17	204	3342	КАНАЛИЗАЦИОННА МРЕЖА	10.1.1964	55871	гр. Перник	гр. Перник	КАНАЛ	ОТ221 - ОТ217	БЕТОН	107	м.л	30,00					
2285	17	204	3342	КАНАЛИЗАЦИОННА МРЕЖА	10.1.1964	55871	гр. Перник	гр. Перник	КАНАЛ	ОТ217 - ОТ213	БЕТОН	56	м.л	30,00					
2286	17	204	3342	КАНАЛИЗАЦИОННА МРЕЖА	10.1.1964	55871	гр. Перник	гр. Перник	КАНАЛ	ОТ250 - ОТ243	БЕТОН	88	м.л	30,00					
2287	17	204	3342	КАНАЛИЗАЦИОННА МРЕЖА	10.1.1964	55871	гр. Перник	гр. Перник	КАНАЛ	ОТ240 - ОТ238	БЕТОН	89	м.л	30,00					
2288	17	204	3342	КАНАЛИЗАЦИОННА МРЕЖА	10.1.1964	55871	гр. Перник	гр. Перник	КАНАЛ	ОТ303 - ОТ272	БЕТОН	163	м.л	30,00					
2289	17	204	3342	КАНАЛИЗАЦИОННА МРЕЖА	10.1.1964	55871	гр. Перник	гр. Перник	КАНАЛ	ОТ193 - ОТ203	БЕТОН	59	м.л	30,00					
2290	17	204	3342	КАНАЛИЗАЦИОННА МРЕЖА	10.1.1964	55871	гр. Перник	гр. Перник	КАНАЛ	ОТ207 - ОТ244	БЕТОН	69	м.л	30,00					
2291	17	204	3342	КАНАЛИЗАЦИОННА МРЕЖА	10.1.1964	55871	гр. Перник	гр. Перник	КАНАЛ	ОТ244 - ОТ213	БЕТОН	93	м.л	30,00					
2292	17	204	3342	КАНАЛИЗАЦИОННА МРЕЖА	10.1.1964	55871	гр. Перник	гр. Перник	КАНАЛ	ОТ200 - ОТ201	БЕТОН	45	м.л	30,00					
2293	17	204	3342	КАНАЛИЗАЦИОННА МРЕЖА	10.1.1964	55871	гр. Перник	гр. Перник	КАНАЛ	ОТ201 - ОТ246	БЕТОН	35	м.л	30,00					
2294	17	204	3342	КАНАЛИЗАЦИОННА МРЕЖА	10.1.1964	55871	гр. Перник	гр. Перник	КАНАЛ	ОТ246 - ОТ271	БЕТОН	151	м.л	30,00					
2295	17	204	3342	КАНАЛИЗАЦИОННА МРЕЖА	10.1.1964	55871	гр. Перник	гр. Перник	КАНАЛ	ОТ271 - ОТ246	БЕТОН	151	м.л	30,00					
2296	17	204	3342	КАНАЛИЗАЦИОННА МРЕЖА	10.1.1964	55871	гр. Перник	гр. Перник	КАНАЛ	ОТ246 - ОТ201	БЕТОН	35	м.л	30,00					
2297	17	204	3342	КАНАЛИЗАЦИОННА МРЕЖА	10.1.1964	55871	гр. Перник	гр. Перник	КАНАЛ	ОТ201 - ОТ200	БЕТОН	45	м.л	30,00					
2298	17	204	3342	КАНАЛИЗАЦИОННА МРЕЖА	10.1.1964	55871	гр. Перник	гр. Перник	КАНАЛ	ОТ200 - ОТ192	БЕТОН	65	м.л	30,00					
2299	17	204	3342	КАНАЛИЗАЦИОННА МРЕЖА	10.1.1964	55871	гр. Перник	гр. Перник	КАНАЛ	ПУ234 - ПУ236	БЕТОН	116	м.л	30,00					
2300	17	204	3342	КАНАЛИЗАЦИОННА МРЕЖА	10.1.1964	55871	гр. Перник	гр. Перник	КАНАЛ	ОТ376 - ПУ234	БЕТОН	76	м.л	30,00					
2301	17	204	3342	КАНАЛИЗАЦИОННА МРЕЖА	10.1.1964	55871	гр. Перник	гр. Перник	КАНАЛ	ПУ218 - ПУ219	БЕТОН	182	м.л	30,00					
2302	17	204	3342	КАНАЛИЗАЦИОННА МРЕЖА	10.1.1964	55871	гр. Перник	гр. Перник	КАНАЛ	ОТ384 - ОТ356	БЕТОН	141	м.л	30,00					
2303	17	204	3342	КАНАЛИЗАЦИОННА МРЕЖА	10.1.1964	55871	гр. Перник	гр. Перник	КАНАЛ	ОТ378 - ПУ268	БЕТОН	341	м.л	30,00					
2304	17	204	3343	КАНАЛИЗАЦИОННА МРЕЖА	10.1.1964	55871	гр. Перник	гр. Перник	КАНАЛ	ПУ199 - т.8	БЕТОН	259	м.л	30,00			3 345,76		

Община Перник

№ по ред	№ на район	Бол. с/ка	Имя №	Описание на актива	Дата на връщане	Код на населено място	Местоположение на актива (адрес)	Обслужва (заведено)	Вид на съоръжението (актив)	От...до...	Технически параметри на актива				Документ за собственост (№/дата)	Балансова сг/ст (лв.)			Забележка
											Вид материал	Площ		Диаметър /см/		ПДС сгл. чл. 13 и чл. 15	ПОС сгл. чл. 19		
												Дължина	кв.м					м.лн.	
1	2	3	4	5	6	7	8	9	10	11	12	13	14	15	16	17	18	19	
2338	17	204	3349	КАНАЛИЗАЦИОННА МРЕЖА	10.1.1978	55871	кв."Байкушева"	гр. Перник	КАНАЛ	ПУ9 - ПУ10	БЕТОН	20	м.л	30,00			7 227,74		
2339	17	204	3349	КАНАЛИЗАЦИОННА МРЕЖА	10.1.1978	55871	кв."Байкушева"	гр. Перник	КАНАЛ	ОТ523 - ОТ523	БЕТОН	177	м.л	30,00					
2340	17	204	3349	КАНАЛИЗАЦИОННА МРЕЖА	10.1.1978	55871	кв."Байкушева"	гр. Перник	КАНАЛ	ПУ11 - ПУ12	БЕТОН	82	м.л	30,00					
2341	17	204	3349	КАНАЛИЗАЦИОННА МРЕЖА	10.1.1978	55871	кв."Байкушева"	гр. Перник	КАНАЛ	ПУ11 - ОТ544	БЕТОН	55	м.л	30,00					
2342	17	204	3349	КАНАЛИЗАЦИОННА МРЕЖА	10.1.1978	55871	кв."Байкушева"	гр. Перник	КАНАЛ	ПУ13 - ПУ14	БЕТОН	50	м.л	30,00					
2343	17	204	3349	КАНАЛИЗАЦИОННА МРЕЖА	10.1.1978	55871	кв."Байкушева"	гр. Перник	КАНАЛ	ПУ14 - ПУ15	БЕТОН	100	м.л	30,00					
2344	17	204	3349	КАНАЛИЗАЦИОННА МРЕЖА	10.1.1978	55871	кв."Байкушева"	гр. Перник	КАНАЛ	ОТ544 - ОТ552	БЕТОН	47	м.л	30,00					
2345	17	204	3349	КАНАЛИЗАЦИОННА МРЕЖА	10.1.1978	55871	кв."Байкушева"	гр. Перник	КАНАЛ	ОТ552 -ОТ558	БЕТОН	125	м.л	30,00					
2346	17	204	3349	КАНАЛИЗАЦИОННА МРЕЖА	10.1.1978	55871	кв."Байкушева"	гр. Перник	КАНАЛ	ОТ29 - ОТ28	БЕТОН	58	м.л	30,00					
2347	17	204	3349	КАНАЛИЗАЦИОННА МРЕЖА	10.1.1978	55871	кв."Байкушева"	гр. Перник	КАНАЛ	ОТ28 - ОТ27	БЕТОН	53	м.л	30,00					
2348	17	204	3349	КАНАЛИЗАЦИОННА МРЕЖА	10.1.1978	55871	кв."Байкушева"	гр. Перник	КАНАЛ	ОТ30 - ПУ34	БЕТОН	51	м.л	30,00					
2349	17	204	3349	КАНАЛИЗАЦИОННА МРЕЖА	10.1.1978	55871	кв."Байкушева"	гр. Перник	КАНАЛ	ОТ31 - ОТ32	БЕТОН	40	м.л	30,00					
2350	17	204	3349	КАНАЛИЗАЦИОННА МРЕЖА	10.1.1978	55871	кв."Байкушева"	гр. Перник	КАНАЛ	ОТ32 - ОТ33	БЕТОН	40	м.л	30,00					
2351	17	204	3349	КАНАЛИЗАЦИОННА МРЕЖА	10.1.1978	55871	кв."Байкушева"	гр. Перник	КАНАЛ	ОТ33 - ОТ3093	БЕТОН	19	м.л	30,00					
2352	17	204	3349	КАНАЛИЗАЦИОННА МРЕЖА	10.1.1978	55871	кв."Байкушева"	гр. Перник	КАНАЛ	ОТ3093 - ОТ35	БЕТОН	19	м.л	30,00					
2353	17	204	3349	КАНАЛИЗАЦИОННА МРЕЖА	10.1.1978	55871	кв."Байкушева"	гр. Перник	КАНАЛ	ОТ35 - ОТ37	БЕТОН	129	м.л	30,00					
2354	17	204	3349	КАНАЛИЗАЦИОННА МРЕЖА	10.1.1978	55871	кв."Байкушева"	гр. Перник	КАНАЛ	ОТ37 - ОТ39	БЕТОН	42	м.л	30,00					
2355	17	204	3349	КАНАЛИЗАЦИОННА МРЕЖА	10.1.1978	55871	кв."Байкушева"	гр. Перник	КАНАЛ	ОТ101 - ОТ551	БЕТОН	40	м.л	30,00					
2356	17	204	3349	КАНАЛИЗАЦИОННА МРЕЖА	10.1.1978	55871	кв."Байкушева"	гр. Перник	КАНАЛ	ОТ614 - ОТ5570	БЕТОН	88	м.л	30,00					
2357	17	204	3349	КАНАЛИЗАЦИОННА МРЕЖА	10.1.1978	55871	кв."Байкушева"	гр. Перник	КАНАЛ	ОТ5570 - ПУ51	БЕТОН	168	м.л	30,00					
2358	17	204	3349	КАНАЛИЗАЦИОННА МРЕЖА	10.1.1978	55871	кв."Байкушева"	гр. Перник	КАНАЛ	ОТ552 - ПУ56	БЕТОН	132	м.л	30,00					
2359	17	204	3349	КАНАЛИЗАЦИОННА МРЕЖА	10.1.1978	55871	кв."Байкушева"	гр. Перник	КАНАЛ	ПУ56 - ПУ57	БЕТОН	47	м.л	30,00					
2360	17	204	3349	КАНАЛИЗАЦИОННА МРЕЖА	10.1.1978	55871	кв."Байкушева"	гр. Перник	КАНАЛ	ПУ567 - ПУ56	БЕТОН	49	м.л	30,00					
2361	17	204	3349	КАНАЛИЗАЦИОННА МРЕЖА	10.1.1978	55871	кв."Байкушева"	гр. Перник	КАНАЛ	ПУ57 - ОТ135	БЕТОН	177	м.л	30,00					
2362	17	204	3349	КАНАЛИЗАЦИОННА МРЕЖА	10.1.1978	55871	кв."Байкушева"	гр. Перник	КАНАЛ	ОТ5570 - ОТ558	БЕТОН	27	м.л	30,00					
2363	17	204	3349	КАНАЛИЗАЦИОННА МРЕЖА	10.1.1978	55871	кв."Байкушева"	гр. Перник	КАНАЛ	ОТ558 - ПУ59	БЕТОН	117	м.л	30,00					
2364	17	204	3349	КАНАЛИЗАЦИОННА МРЕЖА	10.1.1978	55871	кв."Байкушева"	гр. Перник	КАНАЛ	ПУ56 - ОТ548	БЕТОН	168	м.л	30,00					
2365	17	204	3350	КАНАЛИЗАЦИОННА МРЕЖА	10.2.1988	55871	кв."Натон"	гр. Перник	КАНАЛ	ПУ13 - ПУ14	БЕТОН	28	м.л	25,00			28 423,52		
2366	17	204	3350	КАНАЛИЗАЦИОННА МРЕЖА	10.2.1988	55871	гр. Перник	гр. Перник	КАНАЛ	ПУ124 - ОТ436	БЕТОН	8	м.л	25,00					
2367	17	204	3350	КАНАЛИЗАЦИОННА МРЕЖА	10.2.1988	55871	кв."Натон"	гр. Перник	КАНАЛ	ПУ125 - ПУ126	БЕТОН	96	м.л	25,00					
2368	17	204	3350	КАНАЛИЗАЦИОННА МРЕЖА	10.2.1988	55871	кв."Натон"	гр. Перник	КАНАЛ	ПУ136 - ПУ137	БЕТОН	36	м.л	25,00					
2369	17	204	3350	КАНАЛИЗАЦИОННА МРЕЖА	10.2.1988	55871	кв."Натон"	гр. Перник	КАНАЛ	ПУ511 - ПУ140	БЕТОН	10	м.л	25,00					
2370	17	204	3350	КАНАЛИЗАЦИОННА МРЕЖА	10.2.1988	55871	кв."Натон"	гр. Перник	КАНАЛ	ПУ512 - ПУ141	БЕТОН	8	м.л	25,00					

№ по ред	№ на район	Бул. с/на	Име №	Описание на актива	Дата на въвеждане	Код на населено място	Местоположение на актива (адрес)	Обслужва (завеждано)	Вид на съоръжението (актив)	От.....до....	Технически параметри на актива				Документ за собственост (№/дата)	Балансова сг/ст (мл.)		Забележка
											Вид материал	Площ		Диаметър /см/		ПДС, съгл. чл. 13 и чл. 15	ПОС, съгл. чл. 19	
												Дължина	кв.м					
1	2	3	4	5	6	7	8	9	10	11	12	13	14	15	16	17	18	19
2371	17	204	3350	КАНАЛИЗАЦИОННА МРЕЖА	10.2.1988	55871	кв. "Изток"	гр. Перник	КАНАЛ	РШ738 - РШ744	БЕТОН	38	м.л	25,00				
2372	17	204	3350	КАНАЛИЗАЦИОННА МРЕЖА	10.2.1988	55871	кв. "Изток"	гр. Перник	КАНАЛ	РШ748 - РШ749	БЕТОН	72	м.л	25,00				
2373	17	204	3350	КАНАЛИЗАЦИОННА МРЕЖА	10.2.1988	55871	кв. "Изток"	гр. Перник	КАНАЛ	1.522 - РШ772	БЕТОН	10	м.л	25,00				
2374	17	204	3350	КАНАЛИЗАЦИОННА МРЕЖА	10.2.1988	55871	кв. "Изток"	гр. Перник	КАНАЛ	РШ773 - РШ774	БЕТОН	11	м.л	25,00				
2375	17	204	3350	КАНАЛИЗАЦИОННА МРЕЖА	10.2.1988	55871	кв. "Изток"	гр. Перник	КАНАЛ	1.523 - РШ775	БЕТОН	5	м.л	25,00				
2376	17	204	3350	КАНАЛИЗАЦИОННА МРЕЖА	10.2.1988	55871	кв. "Изток"	гр. Перник	КАНАЛ	РШ718 - РШ776	БЕТОН	105	м.л	25,00				
2377	17	204	3350	КАНАЛИЗАЦИОННА МРЕЖА	10.2.1988	55871	кв. "Изток"	гр. Перник	КАНАЛ	РШ777 - РШ778	БЕТОН	167	м.л	25,00				
2378	17	204	3350	КАНАЛИЗАЦИОННА МРЕЖА	10.2.1988	55871	кв. "Изток"	гр. Перник	КАНАЛ	РШ778 - РШ779	БЕТОН	19	м.л	25,00				
2379	17	204	3350	КАНАЛИЗАЦИОННА МРЕЖА	10.5.1978	55871	кв. "Могилче"	гр. Перник	КАНАЛ	ОТ608 - ОТ597	БЕТОН	653	м.л	25,00				
2380	17	204	3350	КАНАЛИЗАЦИОННА МРЕЖА	10.5.1978	55871	кв. "Могилче"	гр. Перник	КАНАЛ	ОТ607 - ОТ571	БЕТОН	446	м.л	25,00				
2381	17	204	3351	КАНАЛИЗАЦИОННА МРЕЖА	10.5.1978	55871	кв. "Гева"	гр. Перник	КАНАЛ	РШ479 - РШ480	БЕТОН	174	м.л	60,00			1 446,41	
2382	17	204	3351	КАНАЛИЗАЦИОННА МРЕЖА	10.5.1978	55871	кв. "Гева"	гр. Перник	КАНАЛ	РШ480 - РШ481	БЕТОН	166	м.л	60,00				
2383	17	204	3352	КАНАЛИЗАЦИОННА МРЕЖА	10.5.1978	55871	гр. Перник	гр. Перник	КАНАЛ		БЕТОН	10000	м.л	20,00			32 045,70	
2384	17	204	3352	КАНАЛИЗАЦИОННА МРЕЖА	10.5.1978	55871	кв. "Изток"	гр. Перник	КАНАЛ	ОТ713 - ОТ712	БЕТОН	53	м.л	20,00				
2385	17	204	3352	КАНАЛИЗАЦИОННА МРЕЖА	10.5.1978	55871	кв. "Изток"	гр. Перник	КАНАЛ	ОТ712 - ОТ125	БЕТОН	61	м.л	20,00				
2386	17	204	3352	КАНАЛИЗАЦИОННА МРЕЖА	10.5.1978	55871	кв. "Изток"	гр. Перник	КАНАЛ	РШ712 - РШ713	БЕТОН	74	м.л	20,00				
2387	17	204	3352	КАНАЛИЗАЦИОННА МРЕЖА	10.5.1978	55871	кв. "Изток"	гр. Перник	КАНАЛ	РШ714 - ОТ125	БЕТОН	251	м.л	20,00				
2388	17	204	3352	КАНАЛИЗАЦИОННА МРЕЖА	10.5.1978	55871	кв. "Изток"	гр. Перник	КАНАЛ	ОТ713 - РШ716	БЕТОН	83	м.л	20,00				
2389	17	204	3352	КАНАЛИЗАЦИОННА МРЕЖА	10.5.1978	55871	кв. "Изток"	гр. Перник	КАНАЛ	РШ712 - РШ715	БЕТОН	93	м.л	20,00				
2390	17	204	3352	КАНАЛИЗАЦИОННА МРЕЖА	10.5.1978	55871	кв. "Изток"	гр. Перник	КАНАЛ	РШ721 - РШ722	БЕТОН	77	м.л	20,00				
2391	17	204	3352	КАНАЛИЗАЦИОННА МРЕЖА	10.5.1978	55871	кв. "Изток"	гр. Перник	КАНАЛ	РШ723 - РШ722	БЕТОН	66	м.л	20,00				
2392	17	204	3352	КАНАЛИЗАЦИОННА МРЕЖА	10.5.1978	55871	кв. "Изток"	гр. Перник	КАНАЛ	ОТ443 - РШ728	БЕТОН	98	м.л	20,00				
2393	17	204	3352	КАНАЛИЗАЦИОННА МРЕЖА	10.5.1978	55871	кв. "Изток"	гр. Перник	КАНАЛ	РШ729 - ОТ1330	БЕТОН	96	м.л	20,00				
2394	17	204	3352	КАНАЛИЗАЦИОННА МРЕЖА	10.5.1978	55871	кв. "Изток"	гр. Перник	КАНАЛ	РШ730 - ОТ1335	БЕТОН	95	м.л	20,00				
2395	17	204	3352	КАНАЛИЗАЦИОННА МРЕЖА	10.5.1978	55871	кв. "Изток"	гр. Перник	КАНАЛ	РШ739 - ОТ1339	БЕТОН	43	м.л	20,00				
2396	17	204	3352	КАНАЛИЗАЦИОННА МРЕЖА	10.5.1978	55871	кв. "Изток"	гр. Перник	КАНАЛ	ОТ1339 - РШ741	БЕТОН	11	м.л	20,00				
2397	17	204	3352	КАНАЛИЗАЦИОННА МРЕЖА	10.5.1978	55871	кв. "Изток"	гр. Перник	КАНАЛ	ОТ1339 - РШ731	БЕТОН	34	м.л	20,00				
2398	17	204	3352	КАНАЛИЗАЦИОННА МРЕЖА	10.5.1978	55871	кв. "Изток"	гр. Перник	КАНАЛ	РШ732 - РШ753	БЕТОН	23	м.л	20,00				
2399	17	204	3352	КАНАЛИЗАЦИОННА МРЕЖА	10.5.1978	55871	кв. "Изток"	гр. Перник	КАНАЛ	1.517 - РШ755	БЕТОН	85	м.л	20,00				
2400	17	204	3352	КАНАЛИЗАЦИОННА МРЕЖА	10.5.1978	55871	кв. "Изток"	гр. Перник	КАНАЛ	РШ756 - ОТ10401	БЕТОН	80	м.л	20,00				
2401	17	204	3352	КАНАЛИЗАЦИОННА МРЕЖА	10.5.1978	55871	кв. "Изток"	гр. Перник	КАНАЛ	РШ757 - РШ758	БЕТОН	86	м.л	20,00				
2402	17	204	3352	КАНАЛИЗАЦИОННА МРЕЖА	10.5.1978	55871	кв. "Изток"	гр. Перник	КАНАЛ	РШ759 - РШ760	БЕТОН	90	м.л	20,00				
2403	17	204	3352	КАНАЛИЗАЦИОННА МРЕЖА	10.5.1978	55871	кв. "Изток"	гр. Перник	КАНАЛ	РШ761 - РШ762	БЕТОН	85	м.л	20,00				

№ по ред	№ на район	Бал. с/м	Имя, №	Описание на актива	Дата на въвеждане	Код на населено място	Местоположение на актива (адрес)	Обслужва (заверено)	Вид на съоръжението (актив)	От.....до.....	Технически параметри на актива				Документ за собственост (№/дата)	Балансова с/с (м.)			Забележка	
											Вид материал	Площ	Диаметър	Дължина		Дължина	Диаметър	ПДС, съгл. чл. 13 и чл. 15		ПОС, съгл. чл. 19
												м.кв	м.л							
1	2	3	4	5	6	7	8	9	10	11	12	13	14	15	16	17	18	19		
2404	17	204	3352	КАНАЛИЗАЦИОННА МРЕЖА	10.5.1978	55871	кв. "Изток"	гр. Перник	КАНАЛ	ПУ763 - ПУ764	БЕТОН	84	м.л	20,00						
2405	17	204	3352	КАНАЛИЗАЦИОННА МРЕЖА	10.5.1978	55871	кв. "Изток"	гр. Перник	КАНАЛ	ПУ766 - ПУ767	БЕТОН	52	м.л	20,00						
2406	17	204	3352	КАНАЛИЗАЦИОННА МРЕЖА	10.5.1978	55871	кв. "Изток"	гр. Перник	КАНАЛ	ПУ768 - ПУ767	БЕТОН	40	м.л	20,00						
2407	17	204	3352	КАНАЛИЗАЦИОННА МРЕЖА	10.5.1978	55871	кв. "Изток"	гр. Перник	КАНАЛ	ПУ772 - ПУ773	БЕТОН	36	м.л	20,00						
2408	17	204	3352	КАНАЛИЗАЦИОННА МРЕЖА	10.5.1978	55871	кв. "Изток"	гр. Перник	КАНАЛ	ПУ774 - ПУ750	БЕТОН	45	м.л	20,00						
2409	17	204	3352	КАНАЛИЗАЦИОННА МРЕЖА	10.5.1978	55871	кв. "Изток"	гр. Перник	КАНАЛ	ПУ781 - ПУ782	БЕТОН	108	м.л	20,00						
2410	17	204	3352	КАНАЛИЗАЦИОННА МРЕЖА	10.5.1978	55871	кв. "Изток"	гр. Перник	КАНАЛ	ПУ783 - ПУ784	БЕТОН	91	м.л	20,00						
2411	17	204	3352	КАНАЛИЗАЦИОННА МРЕЖА	10.5.1978	55871	кв. "Изток"	гр. Перник	КАНАЛ	ПУ786 - ПУ787	БЕТОН	15	м.л	20,00						
2412	17	204	3352	КАНАЛИЗАЦИОННА МРЕЖА	10.5.1978	55871	кв. "Изток"	гр. Перник	КАНАЛ	ПУ789 - ПУ790	БЕТОН	26	м.л	20,00						
2413	17	204	3352	КАНАЛИЗАЦИОННА МРЕЖА	10.5.1978	55871	кв. "Изток"	гр. Перник	КАНАЛ	ПУ792 - ОТ1356	БЕТОН	315	м.л	20,00						
2414	17	204	3352	КАНАЛИЗАЦИОННА МРЕЖА	10.5.1978	55871	кв. "Изток"	гр. Перник	КАНАЛ	т.461 - ПУ793	БЕТОН	76	м.л	20,00						
2415	17	204	3352	КАНАЛИЗАЦИОННА МРЕЖА	10.5.1978	55871	кв. "Изток"	гр. Перник	КАНАЛ	ПУ794 - ОТ486	БЕТОН	219	м.л	20,00						
2416	17	204	3352	КАНАЛИЗАЦИОННА МРЕЖА	10.5.1978	55871	кв. "Изток"	гр. Перник	КАНАЛ	ОТ486 - ПУ795	БЕТОН	38	м.л	20,00						
2417	17	204	3352	КАНАЛИЗАЦИОННА МРЕЖА	10.5.1978	55871	кв. "Изток"	гр. Перник	КАНАЛ	ПУ796 - ОТ51601	БЕТОН	127	м.л	20,00						
2418	17	204	3352	КАНАЛИЗАЦИОННА МРЕЖА	10.5.1978	55871	кв. "Изток"	гр. Перник	КАНАЛ	ПУ797 - ПУ798	БЕТОН	161	м.л	20,00						
2419	17	204	3352	КАНАЛИЗАЦИОННА МРЕЖА	10.5.1978	55871	кв. "Изток"	гр. Перник	КАНАЛ	ПУ798 - ПУ799	БЕТОН	65	м.л	20,00						
2420	17	204	3352	КАНАЛИЗАЦИОННА МРЕЖА	10.5.1978	55871	кв. "Изток"	гр. Перник	КАНАЛ	ПУ801 - ПУ802	БЕТОН	210	м.л	20,00						
2421	17	204	3352	КАНАЛИЗАЦИОННА МРЕЖА	10.5.1978	55871	кв. "Изток"	гр. Перник	КАНАЛ	ПУ803 - ПУ804	БЕТОН	220	м.л	20,00						
2422	17	204	3352	КАНАЛИЗАЦИОННА МРЕЖА	10.5.1978	55871	кв. "Изток"	гр. Перник	КАНАЛ	ОТ496 - ПУ810	БЕТОН	95	м.л	20,00						
2423	17	204	3352	КАНАЛИЗАЦИОННА МРЕЖА	10.5.1978	55871	кв. "Изток"	гр. Перник	КАНАЛ	ПУ811 - ПУ812	БЕТОН	127	м.л	20,00						
2424	17	204	3352	КАНАЛИЗАЦИОННА МРЕЖА	10.5.1978	55871	кв. "Изток"	гр. Перник	КАНАЛ	ПУ814 - ПУ815	БЕТОН	49	м.л	20,00						
2425	17	204	3352	КАНАЛИЗАЦИОННА МРЕЖА	10.5.1978	55871	кв. "Изток"	гр. Перник	КАНАЛ	ПУ816 - ПУ817	БЕТОН	43	м.л	20,00						
2426	17	204	3352	КАНАЛИЗАЦИОННА МРЕЖА	10.5.1978	55871	кв. "Изток"	гр. Перник	КАНАЛ	т.527 - ПУ817	БЕТОН	22	м.л	20,00						
2427	17	204	3352	КАНАЛИЗАЦИОННА МРЕЖА	10.5.1978	55871	кв. "Изток"	гр. Перник	КАНАЛ	т.528 - ПУ818	БЕТОН	21	м.л	20,00						
2428	17	204	3352	КАНАЛИЗАЦИОННА МРЕЖА	10.5.1978	55871	кв. "Изток"	гр. Перник	КАНАЛ	т.529 - ОТ514	БЕТОН	17	м.л	20,00						
2429	17	204	3352	КАНАЛИЗАЦИОННА МРЕЖА	10.5.1978	55871	кв. "Изток"	гр. Перник	КАНАЛ	ОТ514 - ОТ517	БЕТОН	83	м.л	20,00						
2430	17	204	3352	КАНАЛИЗАЦИОННА МРЕЖА	10.5.1978	55871	кв. "Изток"	гр. Перник	КАНАЛ	т.530 - ПУ820	БЕТОН	14	м.л	20,00						
2431	17	204	3352	КАНАЛИЗАЦИОННА МРЕЖА	10.5.1978	55871	кв. "Изток"	гр. Перник	КАНАЛ	ПУ821 - ПУ822	БЕТОН	34	м.л	20,00						
2432	17	204	3352	КАНАЛИЗАЦИОННА МРЕЖА	10.5.1978	55871	кв. "Изток"	гр. Перник	КАНАЛ	ПУ128 - ПУ829	БЕТОН	75	м.л	20,00						
2433	17	204	3352	КАНАЛИЗАЦИОННА МРЕЖА	10.5.1978	55871	кв. "Изток"	гр. Перник	КАНАЛ	ПУ839 - ПУ840	БЕТОН	63	м.л	20,00						
2434	17	204	3352	КАНАЛИЗАЦИОННА МРЕЖА	10.5.1978	55871	кв. "Изток"	гр. Перник	КАНАЛ	ПУ840 - ПУ843	БЕТОН	18	м.л	20,00						
2435	17	204	3352	КАНАЛИЗАЦИОННА МРЕЖА	10.5.1978	55871	кв. "Изток"	гр. Перник	КАНАЛ	ПУ804 - ПУ808	БЕТОН	113	м.л	20,00						
2436	17	204	3352	КАНАЛИЗАЦИОННА МРЕЖА	10.5.1978	55871	кв. "Изток"	гр. Перник	КАНАЛ	ПУ808 - ПУ810	БЕТОН	54	м.л	20,00						

№ по ред	№ на район	Бил. с/кв	Имя №	Описание на актива	Дата на превзедане	Код на населено место	Местоположение на актива (адрес)	Обслужва (заведено)	Вид на съоруже- нието (актив)	От.....до....	Технически параметри на актива				Документ за собственост (№/дата)	Банковска с/с (№.)		Забележка
											Вид материал	Площ	Кол.	Диаметър /см/		ПДС счл. чл. 13 и чл. 15	ПОС счл. чл. 19	
												Дължина	м.л.					
1	2	3	4	5	6	7	8	9	10	11	12	13	14	15	16	17	18	19
2437	17	204	3352	КАНАЛИЗАЦИОННА МРЕЖА	10.5.1978	55871	кв. "Изток"	гр. Перник	КАНАЛ	ПУ724 - ПУ812	БЕТОН	113	м.л	20,00				
2438	17	204	3352	КАНАЛИЗАЦИОННА МРЕЖА	10.5.1978	55871	кв. "Изток"	гр. Перник	КАНАЛ	ПУ798 - ПУ850	БЕТОН	102	м.л	20,00				
2439	17	204	3352	КАНАЛИЗАЦИОННА МРЕЖА	10.5.1978	55871	кв. "Изток"	гр. Перник	КАНАЛ	ПУ852 - ПУ853	БЕТОН	63	м.л	20,00				
2440	17	204	3352	КАНАЛИЗАЦИОННА МРЕЖА	10.5.1978	55871	кв. "Изток"	гр. Перник	КАНАЛ	ПУ858 - ПУ859	БЕТОН	25	м.л	20,00				
2441	17	204	3352	КАНАЛИЗАЦИОННА МРЕЖА	10.5.1978	55871	кв. "Изток"	гр. Перник	КАНАЛ	ПУ860 - ПУ862	БЕТОН	245	м.л	20,00				
2442	17	204	3352	КАНАЛИЗАЦИОННА МРЕЖА	10.5.1978	55871	кв. "Изток"	гр. Перник	КАНАЛ	ПУ863 - ПУ861	БЕТОН	10	м.л	20,00				
2443	17	204	3352	КАНАЛИЗАЦИОННА МРЕЖА	10.5.1978	55871	кв. "Изток"	гр. Перник	КАНАЛ	ПУ861 - 7.558	БЕТОН	38	м.л	20,00				
2444	17	204	3352	КАНАЛИЗАЦИОННА МРЕЖА	10.5.1978	55871	кв. "Изток"	гр. Перник	КАНАЛ	ПУ865 - ПУ866	БЕТОН	21	м.л	20,00				
2445	17	204	3352	КАНАЛИЗАЦИОННА МРЕЖА	10.5.1978	55871	кв. "Изток"	гр. Перник	КАНАЛ	ПУ866 - ОТ419	БЕТОН	144	м.л	20,00				
2446	17	204	3352	КАНАЛИЗАЦИОННА МРЕЖА	10.5.1978	55871	кв. "Изток"	гр. Перник	КАНАЛ	ОТ416 - ОТ398	БЕТОН	144	м.л	20,00				
2447	17	204	3352	КАНАЛИЗАЦИОННА МРЕЖА	10.5.1978	55871	кв. "Изток"	гр. Перник	КАНАЛ	ПУ871 - ПУ872	БЕТОН	122	м.л	20,00				
2448	17	204	3352	КАНАЛИЗАЦИОННА МРЕЖА	10.5.1978	55871	кв. "Изток"	гр. Перник	КАНАЛ	ПУ890 - ПУ891	БЕТОН	237	м.л	20,00				
2449	17	204	3352	КАНАЛИЗАЦИОННА МРЕЖА	10.5.1978	55871	кв. "Изток"	гр. Перник	КАНАЛ	ПУ892 - ПУ893	БЕТОН	68	м.л	20,00				
2450	17	204	3352	КАНАЛИЗАЦИОННА МРЕЖА	10.5.1978	55871	кв. "Изток"	гр. Перник	КАНАЛ	ПУ894 - ПУ895	БЕТОН	119	м.л	20,00				
2451	17	204	3352	КАНАЛИЗАЦИОННА МРЕЖА	10.5.1978	55871	кв. "Изток"	гр. Перник	КАНАЛ	ПУ896 - ПУ897	БЕТОН	68	м.л	20,00				
2452	17	204	3352	КАНАЛИЗАЦИОННА МРЕЖА	10.5.1978	55871	кв. "Изток"	гр. Перник	КАНАЛ	ПУ906 - ПУ907	БЕТОН	62	м.л	20,00				
2453	17	204	3352	КАНАЛИЗАЦИОННА МРЕЖА	10.5.1978	55871	кв. "Изток"	гр. Перник	КАНАЛ	ПУ908 - ПУ614	БЕТОН	49	м.л	20,00				
2454	17	204	3352	КАНАЛИЗАЦИОННА МРЕЖА	10.5.1978	55871	кв. "Изток"	гр. Перник	КАНАЛ	ПУ911 - ПУ613	БЕТОН	41	м.л	20,00				
2455	17	204	3352	КАНАЛИЗАЦИОННА МРЕЖА	10.5.1978	55871	кв. "Изток"	гр. Перник	КАНАЛ	ПУ914 - ПУ412	БЕТОН	78	м.л	20,00				
2456	17	204	3352	КАНАЛИЗАЦИОННА МРЕЖА	10.5.1978	55871	кв. "Изток"	гр. Перник	КАНАЛ	ПУ916 - ПУ917	БЕТОН	66	м.л	20,00				
2457	17	204	3352	КАНАЛИЗАЦИОННА МРЕЖА	10.5.1978	55871	кв. "Изток"	гр. Перник	КАНАЛ	ПУ860 - ПУ872	БЕТОН	65	м.л	20,00				
2458	17	204	3352	КАНАЛИЗАЦИОННА МРЕЖА	10.5.1978	55871	кв. "Изток"	гр. Перник	КАНАЛ	ПУ872 - ПУ874	БЕТОН	45	м.л	20,00				
2459	17	204	3352	КАНАЛИЗАЦИОННА МРЕЖА	10.5.1978	55871	кв. "Изток"	гр. Перник	КАНАЛ	ПУ878 - ОТ385	БЕТОН	148	м.л	20,00				
2460	17	204	3352	КАНАЛИЗАЦИОННА МРЕЖА	10.5.1978	55871	кв. "Изток"	гр. Перник	КАНАЛ	ПУ883 - ПУ884	БЕТОН	116	м.л	20,00				
2461	17	204	3352	КАНАЛИЗАЦИОННА МРЕЖА	10.5.1978	55871	кв. "Изток"	гр. Перник	КАНАЛ	ПУ884 - ОТ385	БЕТОН	24	м.л	20,00				
2462	17	204	3352	КАНАЛИЗАЦИОННА МРЕЖА	10.5.1978	55871	кв. "Изток"	гр. Перник	КАНАЛ	ПУ885 - ОТ354	БЕТОН	162	м.л	20,00				
2463	17	204	3352	КАНАЛИЗАЦИОННА МРЕЖА	10.5.1978	55871	кв. "Изток"	гр. Перник	КАНАЛ	ПУ886 - ОТ354	БЕТОН	54	м.л	20,00				
2464	17	204	3352	КАНАЛИЗАЦИОННА МРЕЖА	10.5.1978	55871	кв. "Изток"	гр. Перник	КАНАЛ	ОТ354 - ОТ355	БЕТОН	24	м.л	20,00				
2465	17	204	3352	КАНАЛИЗАЦИОННА МРЕЖА	10.5.1978	55871	кв. "Изток"	гр. Перник	КАНАЛ	ОТ357 - ОТ355	БЕТОН	89	м.л	20,00				
2466	17	204	3352	КАНАЛИЗАЦИОННА МРЕЖА	10.5.1978	55871	кв. "Изток"	гр. Перник	КАНАЛ	ОТ355 - ПУ887	БЕТОН	68	м.л	20,00				
2467	17	204	3352	КАНАЛИЗАЦИОННА МРЕЖА	10.5.1978	55871	кв. "Изток"	гр. Перник	КАНАЛ	ПУ887 - ПУ889	БЕТОН	27	м.л	20,00				
2468	17	204	3352	КАНАЛИЗАЦИОННА МРЕЖА	10.5.1978	55871	кв. "Машино"	гр. Перник	КАНАЛ	ПУ692 - ПУ694	БЕТОН	70	м.л	20,00				
2469	17	204	3352	КАНАЛИЗАЦИОННА МРЕЖА	10.5.1978	55871	кв. "Машино"	гр. Перник	КАНАЛ	ОТ35 - ПУ704	БЕТОН	89	м.л	20,00				

№ по ред	№ на район	Бил. с/м	Имя №	Описание на актива	Дата на въвеждане	Код на населено място	Местоположение на впитва (адрес)	Обслужва (завеждано)	Вид на съоръжение (актив)	От.....до....	Технически параметри на актива				Документ за собственост (№/дата)	Балансов с/с (лв.)		Забележка
											Вид материал	Площ	кв.м	Диаметър /см/		ПДС, септ. чл. 13 и чл. 15	ПОС, септ. чл. 19	
												Дължина м.лн.	кв.м					
1	2	3	4	5	6	7	8	9	10	11	12	13	14	15	16	17	18	19
2470	17	204	3352	КАНАЛИЗАЦИОННА МРЕЖА	10.5.1978	55871	кв. "Мошино"	гр. Перник	КАНАЛ	ПУ704 - ПУ705	БЕТОН	156	м.л	20,00				
2471	17	204	3352	КАНАЛИЗАЦИОННА МРЕЖА	10.5.1978	55871	кв. "Мошино"	гр. Перник	КАНАЛ	ПУ704 - ПУ706	БЕТОН	181	м.л	20,00				
2472	17	204	3352	КАНАЛИЗАЦИОННА МРЕЖА	10.5.1978	55871	кв. "Мошино"	гр. Перник	КАНАЛ	ПУ682 - ПУ706	БЕТОН	245	м.л	20,00				
2473	17	204	3352	КАНАЛИЗАЦИОННА МРЕЖА	10.5.1978	55871	кв. "Мошино"	гр. Перник	КАНАЛ	ПУ708 - ОТ133	БЕТОН	202	м.л	20,00				
2474	17	204	3352	КАНАЛИЗАЦИОННА МРЕЖА	10.5.1978	55871	кв. "Мошино"	гр. Перник	КАНАЛ	ОТ133 - ОТ20801	БЕТОН	125	м.л	20,00				
2475	17	204	3352	КАНАЛИЗАЦИОННА МРЕЖА	10.5.1978	55871	кв. "Мошино"	гр. Перник	КАНАЛ	ПУ707 - ОТ130	БЕТОН	848	м.л	20,00				
2476	17	204	3352	КАНАЛИЗАЦИОННА МРЕЖА	10.5.1978	55871	кв. "Мошино"	гр. Перник	КАНАЛ	ОТ130 - ОТ132	БЕТОН	20	м.л	20,00				
2477	17	204	3352	КАНАЛИЗАЦИОННА МРЕЖА	10.5.1978	55871	кв. "Мошино"	гр. Перник	КАНАЛ	ОТ130 - ОТ131	БЕТОН	115	м.л	20,00				
2478	17	204	3352	КАНАЛИЗАЦИОННА МРЕЖА	10.5.1978	55871	кв. "Мошино"	гр. Перник	КАНАЛ	ОТ202001 - ОТ203	БЕТОН	51	м.л	20,00				
2479	17	204	3352	КАНАЛИЗАЦИОННА МРЕЖА	10.5.1978	55871	кв. "Мошино"	гр. Перник	КАНАЛ	ОТ205 - ОТ20801	БЕТОН	133	м.л	20,00				
2480	17	204	3352	КАНАЛИЗАЦИОННА МРЕЖА	10.5.1978	55871	кв. "Мошино"	гр. Перник	КАНАЛ	ОТ20801 - ОТ133	БЕТОН	180	м.л	20,00				
2481	17	204	3352	КАНАЛИЗАЦИОННА МРЕЖА	10.5.1978	55871	кв. "Мошино"	гр. Перник	КАНАЛ	ОТ20801 - ОТ2100	БЕТОН	112	м.л	20,00				
2482	17	204	3352	КАНАЛИЗАЦИОННА МРЕЖА	10.5.1978	55871	кв. "Мошино"	гр. Перник	КАНАЛ	ОТ2100 - ОТ131	БЕТОН	79	м.л	20,00				
2483	17	204	3352	КАНАЛИЗАЦИОННА МРЕЖА	10.5.1978	55871	кв. "Мошино"	гр. Перник	КАНАЛ	ОТ2100 - ОТ212	БЕТОН	144	м.л	20,00				
2484	17	204	3352	КАНАЛИЗАЦИОННА МРЕЖА	10.5.1978	55871	кв. "Мошино"	гр. Перник	КАНАЛ	ОТ203 - ОТ213	БЕТОН	353	м.л	20,00				
2485	17	204	3353	КАНАЛИЗАЦИОННА МРЕЖА	10.5.1978	55871	кв. "Мошино"	гр. Перник	КАНАЛ		БЕТОН	5120	м.л	30		17 466,00		
2486	17	204	3353	КАНАЛИЗАЦИОННА МРЕЖА	10.5.1978	55871	кв. "Лътов"	гр. Перник	КАНАЛ	ОТ125 - ПУ715	БЕТОН	107	м.л	30,00				
2487	17	204	3353	КАНАЛИЗАЦИОННА МРЕЖА	10.5.1978	55871	кв. "Лътов"	гр. Перник	КАНАЛ	ОТ88 - ПУ715	БЕТОН	281	м.л	30,00				
2488	17	204	3353	КАНАЛИЗАЦИОННА МРЕЖА	10.5.1978	55871	кв. "Лътов"	гр. Перник	КАНАЛ	ПУ717 - ПУ718	БЕТОН	207	м.л	30,00				
2489	17	204	3353	КАНАЛИЗАЦИОННА МРЕЖА	10.5.1978	55871	кв. "Лътов"	гр. Перник	КАНАЛ	ПУ717 - ПУ719	БЕТОН	97	м.л	30,00				
2490	17	204	3353	КАНАЛИЗАЦИОННА МРЕЖА	10.5.1978	55871	кв. "Лътов"	гр. Перник	КАНАЛ	ПУ719 - ОТ439	БЕТОН	139	м.л	30,00				
2491	17	204	3353	КАНАЛИЗАЦИОННА МРЕЖА	10.5.1978	55871	кв. "Лътов"	гр. Перник	КАНАЛ	ПУ720 - ПУ616	БЕТОН	231	м.л	30,00				
2492	17	204	3353	КАНАЛИЗАЦИОННА МРЕЖА	10.5.1978	55871	кв. "Лътов"	гр. Перник	КАНАЛ	ПУ829 - ПУ830	БЕТОН	95	м.л	30,00				
2493	17	204	3353	КАНАЛИЗАЦИОННА МРЕЖА	10.5.1978	55871	кв. "Лътов"	гр. Перник	КАНАЛ	ПУ782 - ПУ784	БЕТОН	226	м.л	30,00				
2494	17	204	3353	КАНАЛИЗАЦИОННА МРЕЖА	10.5.1978	55871	кв. "Лътов"	гр. Перник	КАНАЛ	ОТ235 - ПУ786	БЕТОН	75	м.л	30,00				
2495	17	204	3353	КАНАЛИЗАЦИОННА МРЕЖА	10.5.1978	55871	кв. "Мошино"	гр. Перник	КАНАЛ	ПУ630 - ПУ636	БЕТОН	136	м.л	30,00				
2496	17	204	3353	КАНАЛИЗАЦИОННА МРЕЖА	10.5.1978	55871	кв. "Мошино"	гр. Перник	КАНАЛ	ПУ636 - ОТ6060	БЕТОН	82	м.л	30,00				
2497	17	204	3353	КАНАЛИЗАЦИОННА МРЕЖА	10.5.1978	55871	кв. "Мошино"	гр. Перник	КАНАЛ	ОТ6060 - ОТ8	БЕТОН	286	м.л	30,00				
2498	17	204	3353	КАНАЛИЗАЦИОННА МРЕЖА	10.5.1978	55871	кв. "Мошино"	гр. Перник	КАНАЛ	ОТ8 - ПУ639	БЕТОН	281	м.л	30,00				
2499	17	204	3353	КАНАЛИЗАЦИОННА МРЕЖА	10.5.1978	55871	кв. "Мошино"	гр. Перник	КАНАЛ	ПУ644 - ОТ174	БЕТОН	35	м.л	30,00				
2500	17	204	3353	КАНАЛИЗАЦИОННА МРЕЖА	10.5.1978	55871	кв. "Мошино"	гр. Перник	КАНАЛ	ПУ645 - ПУ646	БЕТОН	67	м.л	30,00				
2501	17	204	3353	КАНАЛИЗАЦИОННА МРЕЖА	10.5.1978	55871	кв. "Мошино"	гр. Перник	КАНАЛ	ПУ647 - ПУ648	БЕТОН	205	м.л	30,00				
2502	17	204	3353	КАНАЛИЗАЦИОННА МРЕЖА	10.5.1978	55871	кв. "Мошино"	гр. Перник	КАНАЛ	ПУ623 - ПУ654	БЕТОН	221	м.л	30,00				

№ по Ред	№ на район	Бул. с/на	Име.№	Описание на актива	Дата на възникване	Код на наследено место	Местоположение на актива (адрес)	Обем/мз (заведено)	Вид на съоръже- нието (актив)	От.....до.....	Технически параметри на актива			Документ за собственост (№/дата)	Балансова с/сг (лв.)		Забележка	
											Вид материал	Площ	м.м		Диаметър /см/	ПДС, счл. чл. 13 и чл. 15		ПОС, счл. чл. 19
												Дължина	м.м.	кв.м				
1	2	3	4	5	6	7	8	9	10	11	12	13	14	15	16	17	18	19
2503	17	204	3353	КАНАЛИЗАЦИОННА МРЕЖА	10.5.1978	55871	кв. "Мошино"	гр. Перник	КАНАЛ	ОТ171 - РУ624	БЕТОН	187	м.л	30,00				
2504	17	204	3353	КАНАЛИЗАЦИОННА МРЕЖА	10.5.1978	55871	кв. "Мошино"	гр. Перник	КАНАЛ	РУ663 - РУ664	БЕТОН	243	м.л	30,00				
2505	17	204	3353	КАНАЛИЗАЦИОННА МРЕЖА	10.5.1978	55871	кв. "Мошино"	гр. Перник	КАНАЛ	РУ682 - ОТ135	БЕТОН	147	м.л	30,00				
2506	17	204	3353	КАНАЛИЗАЦИОННА МРЕЖА	10.5.1978	55871	кв. "Мошино"	гр. Перник	КАНАЛ	ОТ690 - РУ691	БЕТОН	60	м.л	30,00				
2507	17	204	3353	КАНАЛИЗАЦИОННА МРЕЖА	10.5.1978	55871	кв. "Мошино"	гр. Перник	КАНАЛ	РУ692 - РУ693	БЕТОН	180	м.л	30,00				
2508	17	204	3353	КАНАЛИЗАЦИОННА МРЕЖА	10.5.1978	55871	кв. "Мошино"	гр. Перник	КАНАЛ	РУ693 - РУ694	БЕТОН	265	м.л	30,00				
2509	17	204	3353	КАНАЛИЗАЦИОННА МРЕЖА	10.5.1978	55871	кв. "Мошино"	гр. Перник	КАНАЛ	РУ697 - РУ693	БЕТОН	64	м.л	30,00				
2510	17	204	3353	КАНАЛИЗАЦИОННА МРЕЖА	10.5.1978	55871	кв. "Мошино"	гр. Перник	КАНАЛ	РУ684 - ОТ159	БЕТОН	199	м.л	30,00				
2511	17	204	3353	КАНАЛИЗАЦИОННА МРЕЖА	10.5.1978	55871	кв. "Мошино"	гр. Перник	КАНАЛ	РУ650 - т.507	БЕТОН	271	м.л	30,00				
2512	17	204	3353	КАНАЛИЗАЦИОННА МРЕЖА	10.5.1978	55871	кв. "Мошино"	гр. Перник	КАНАЛ	РУ707 - РУ706	БЕТОН	27	м.л	30,00				
2513	17	204	3353	КАНАЛИЗАЦИОННА МРЕЖА	10.5.1978	55871	кв. "Мошино"	гр. Перник	КАНАЛ	РУ707 - ОТ133	БЕТОН	163	м.л	30,00				
2514	17	204	3353	КАНАЛИЗАЦИОННА МРЕЖА	10.5.1978	55871	кв. "Теев"	гр. Перник	КАНАЛ	РУ668 - РУ670	БЕТОН	137	м.л	30,00				
2515	17	204	3353	КАНАЛИЗАЦИОННА МРЕЖА	10.5.1978	55871	кв. "Теев"	гр. Перник	КАНАЛ	РУ672 - РУ673	БЕТОН	61	м.л	30,00				
2516	17	204	3353	КАНАЛИЗАЦИОННА МРЕЖА	10.5.1978	55871	кв. "Теев"	гр. Перник	КАНАЛ	РУ579 - РУ580	БЕТОН	130	м.л	30,00				
2517	17	204	3353	КАНАЛИЗАЦИОННА МРЕЖА	10.5.1978	55871	кв. "Теев"	гр. Перник	КАНАЛ	РУ669 - РУ581	БЕТОН	215	м.л	30,00				
2518	17	204	3354	КАНАЛИЗАЦИОННА МРЕЖА	10.5.1978	55871	гр. Перник	гр. Перник	КАНАЛ	ОТ221 - ОТ240	БЕТОН	610	м.л	35,00			2 809,25	
2519	17	204	3354	КАНАЛИЗАЦИОННА МРЕЖА	10.5.1978	55871	гр. Перник	гр. Перник	КАНАЛ	ОТ210 - ОТ212	БЕТОН	190	м.л	35,00				
2520	17	204	3355	ГРАДСКИ КОЛЕКТОР	10.5.1978	55871	кв. "Мошино"	гр. Перник	КАНАЛ	ОТ6100 - РУ641	БЕТОН	398	м.л	80,00			8 064,96	
2521	17	204	3355	ГРАДСКИ КОЛЕКТОР	10.5.1978	55871	кв. "Радица"	гр. Перник	КАНАЛ	РУ104 - РУ105	БЕТОН	80	м.л	80,00				
2522	17	204	3355	ГРАДСКИ КОЛЕКТОР	10.5.1978	55871	кв. "Радица"	гр. Перник	КАНАЛ	РУ105 - РУ106	БЕТОН	361	м.л	80,00				
2523	17	204	3355	ГРАДСКИ КОЛЕКТОР	10.5.1978	55871	гр. Перник	гр. Перник	КАНАЛ	РУ134 - РУ134'	БЕТОН	30	м.л	80,00				
2524	17	204	3355	ГРАДСКИ КОЛЕКТОР	10.5.1978	55871	гр. Перник	гр. Перник	КАНАЛ	РУ134' - РУ135	БЕТОН	257	м.л	80,00				
2525	17	204	3355	КАНАЛИЗАЦИОННА МРЕЖА	10.5.1978	55871	кв. "Радица"	гр. Перник	КАНАЛ	ОТ215 - ОТ213	БЕТОН	75	м.л	80,00				
2526	17	204	3355	КАНАЛИЗАЦИОННА МРЕЖА	10.5.1978	55871	кв. "Радица"	гр. Перник	КАНАЛ	РУ103 - РУ104	БЕТОН	175	м.л	80,00				
2527	17	204	3355	КАНАЛИЗАЦИОННА МРЕЖА	10.5.1978	55871	кв. "Радица"	гр. Перник	КАНАЛ	РУ103 - РУ100	БЕТОН	344	м.л	80,00				
2528	17	204	3356	КАНАЛИЗАЦИОННА МРЕЖА	10.2.1979	55871	кв. "Исток"	гр. Перник	КАНАЛ	РУ152 - ОТ10401	БЕТОН	54	м.л	30,00				
2529	17	204	3356	КАНАЛИЗАЦИОННА МРЕЖА	10.2.1979	55871	кв. "Исток"	гр. Перник	КАНАЛ	РУ813 - т.526	БЕТОН	45	м.л	30,00				
2530	17	204	3356	КАНАЛИЗАЦИОННА МРЕЖА	10.2.1979	55871	кв. "Баймушев"	гр. Перник	КАНАЛ	ОТ88 - РУ34	БЕТОН	20	м.л	30,00				
2531	17	204	3356	КАНАЛИЗАЦИОННА МРЕЖА	10.2.1979	55871	кв. "Баймушев"	гр. Перник	КАНАЛ	ОТ90 - ОТ91	БЕТОН	21	м.л	30,00				
2532	17	204	3356	КАНАЛИЗАЦИОННА МРЕЖА	10.2.1979	55871	кв. "Баймушев"	гр. Перник	КАНАЛ	ОТ570 - ОТ558	БЕТОН	27	м.л	30,00				
2533	17	204	3356	КАНАЛИЗАЦИОННА МРЕЖА	10.2.1979	55871	гр. Перник	гр. Перник	КАНАЛ	РУ66 - РУ318	БЕТОН	100	м.л	30,00			931,72	
2534	17	204	3357	КАНАЛИЗАЦИОННА МРЕЖА	10.2.1979	55871	кв. "Мошино"	гр. Перник	КАНАЛ	ОТ301 - ОТ3701	БЕТОН	63	м.л	40,00			229,40	
2535	17	204	3358	ОТВЕЖДАЩ КОЛЕКТОР	10.2.1979	55871	кв. "Церква"	гр. Перник	КАНАЛ	РУ1050а - РУ1050б	БЕТОН	302	м.л	100,00			1 616,60	

Община Перник

№ по ред	№ на район	Бил. с/на	Име.№	Описание на актива	Дата на превземане	Код на населено място	Местоположение на актива (адрес)	Обслужва (заверено)	Вид на съоръжението (активна)	От....до....	Технически параметри на актива				Документ за собственост (№/дата)	Балансова с/с (лв.)			Забележка
											Вид материал	Площ		Диаметър /см/		ПДС, счгл. чл. 13 и чл. 15	ПОС, счгл. чл. 19		
												Дължина	кв.м						
1	2	3	4	5	6	7	8	9	10	11	12	13	14	15	16	17	18	19	
2536	17	204	3359	ГРАДСКИ КОЛЕКТОР	10.2.1979	55871	кв."Драгановец"	гр. Перник	КАНАЛ	ОТ114 - ОТ113	БЕТОН	130	м.л	60,00					
2537	17	204	3359	ГРАДСКИ КОЛЕКТОР	10.2.1979	55871	кв."Драгановец"	гр. Перник	КАНАЛ	ОТ112 - ОТ109	БЕТОН	161	м.л	60,00					
2538	17	204	3359	КАНАЛИЗАЦИОННА МРЕЖА	10.2.1979	55871	кв."Теза"	гр. Перник	КАНАЛ	РШ481 - РШ490	БЕТОН	280	м.л	60,00			2 486,38		
2539	17	204	3360	ОТВЕЖДАЩ КОЛЕКТОР	10.2.1979	55871	кв."Църнава"	гр. Перник	КАНАЛ	РШ1050 - РШ1051	БЕТОН	138	м.л	80,00			662,43		
2540	17	204	3361	ОТВЕЖДАЩ КОЛЕКТОР	10.2.1979	55871	гр. Перник	гр. Перник	КАНАЛ	РШ1051 - РШ1052	БЕТОН	152	м.л	100,00			813,13		
2541	17	204	3362	КАНАЛИЗАЦИОННА МРЕЖА	10.2.1979	55871	кв."Твърди ливади"	гр. Перник	КАНАЛ	ОТ818 - ОТ9127	БЕТОН	25	м.л	20,00			1 237,00		
2542	17	204	3362	КАНАЛИЗАЦИОННА МРЕЖА	10.2.1979	55871	кв."Морилче"	гр. Перник	КАНАЛ	РШ108 - ОТ148	БЕТОН	148	м.л	20,00					
2543	17	204	3363	КАНАЛИЗАЦИОННА МРЕЖА	10.2.1979	55871	кв."Рапица"	гр. Перник	КАНАЛ	ОТ9072 - РШ116	БЕТОН	138	м.л	20,00			452,78		
2544	17	204	3364	КАНАЛИЗАЦИОННА МРЕЖА	10.2.1979	55871	кв."Мошино"	гр. Перник	КАНАЛ	РШ612 - РШ613	БЕТОН	188	м.л	50,00			1 184,78		
2545	17	204	3364	КАНАЛИЗАЦИОННА МРЕЖА	10.2.1979	55871	кв."Мошино"	гр. Перник	КАНАЛ	РШ613 - РШ614	БЕТОН	103	м.л	50,00					
2546	17	204	3366	ГРАДСКИ КОЛЕКТОР	10.9.1981	55871	кв."Байнушева"	гр. Перник	КАНАЛ	РШ29 - РШ30	БЕТОН	183	м.л	60,00					
2547	17	204	3366	ГРАДСКИ КОЛЕКТОР	10.9.1981	55871	кв."Байнушева"	гр. Перник	КАНАЛ	РШ30 - РШ31	БЕТОН	126	м.л	60,00					
2548	17	204	3366	КАНАЛИЗАЦИОННА МРЕЖА	10.9.1981	55871	кв."Байнушева"	гр. Перник	КАНАЛ	ОТ519 - ОТ54801	БЕТОН	163	м.л	60,00			4 002,59		
2549	17	204	3366	КАНАЛИЗАЦИОННА МРЕЖА	10.9.1981	55871	кв."Байнушева"	гр. Перник	КАНАЛ	ОТ54801 - ОТ546	БЕТОН	144	м.л	60,00					
2550	17	204	3366	КАНАЛИЗАЦИОННА МРЕЖА	10.9.1981	55871	кв."Байнушева"	гр. Перник	КАНАЛ	ОТ546 - ОТ9561	БЕТОН	128	м.л	60,00					
2551	17	204	3366	КАНАЛИЗАЦИОННА МРЕЖА	10.9.1981	55871	кв."Байнушева"	гр. Перник	КАНАЛ	РШ59 - РШ30	БЕТОН	32	м.л	60,00					
2552	17	204	3367	КАНАЛИЗАЦИОННА МРЕЖА	10.9.1981	55871	кв."Байнушева"	гр. Перник	КАНАЛ	ОТ8522 - ОТ53	БЕТОН	90	м.л	20,00			350,17		
2553	17	204	3368	КАНАЛИЗАЦИОННА МРЕЖА	10.9.1981	55871	кв."Ултом"	гр. Перник	КАНАЛ	РШ789 - РШ881	БЕТОН	58	м.л	30,00			1 448,90		
2554	17	204	3368	КАНАЛИЗАЦИОННА МРЕЖА	10.9.1981	55871	кв."Байнушева"	гр. Перник	КАНАЛ	РШ7 - РШ8	БЕТОН	59	м.л	30,00					
2555	17	204	3368	КАНАЛИЗАЦИОННА МРЕЖА	10.9.1981	55871	кв."Байнушева"	гр. Перник	КАНАЛ	РШ8 - РШ9	БЕТОН	57	м.л	30,00					
2556	17	204	3368	КАНАЛИЗАЦИОННА МРЕЖА	10.9.1981	55871	кв."Байнушева"	гр. Перник	КАНАЛ	РШ10 - ОТ9524	БЕТОН	59	м.л	30,00					
2557	17	204	3368	КАНАЛИЗАЦИОННА МРЕЖА	10.9.1981	55871	кв."Байнушева"	гр. Перник	КАНАЛ	ОТ523 - РШ52	БЕТОН	24	м.л	30,00					
2558	17	204	3368	КАНАЛИЗАЦИОННА МРЕЖА	10.9.1981	55871	кв."Байнушева"	гр. Перник	КАНАЛ	ОТ9524 - РШ52	БЕТОН	19	м.л	30,00					
2559	17	204	3368	КАНАЛИЗАЦИОННА МРЕЖА	10.9.1981	55871	кв."Байнушева"	гр. Перник	КАНАЛ	РШ52 - РШ58	БЕТОН	74	м.л	30,00					
2560	17	204	3369	КАНАЛИЗАЦИОННА МРЕЖА	10.9.1981	55871	гр. Перник	гр. Перник	КАНАЛ	РШ169 - ОТ74	БЕТОН	33	м.л	40,00			143,38		
2561	17	204	3375	КАНАЛИЗАЦИОННА МРЕЖА	10.1.1982	55871	кв."Байнушева"	гр. Перник	КАНАЛ	РШ51 - РШ55	БЕТОН	48	м.л	20,00			713,50		
2562	17	204	3375	КАНАЛИЗАЦИОННА МРЕЖА	10.1.1982	55871	кв."Байнушева"	гр. Перник	КАНАЛ	РШ55 - РШ54	БЕТОН	56	м.л	20,00					
2563	17	204	3375	КАНАЛИЗАЦИОННА МРЕЖА	10.1.1982	55871	кв."Байнушева"	гр. Перник	КАНАЛ	РШ54 - РШ53	БЕТОН	78	м.л	20,00					
2564	17	204	3376	КАНАЛИЗАЦИОННА МРЕЖА	10.1.1982	55871	кв."Байнушева"	гр. Перник	КАНАЛ	ОТ7523 - ОТ8522	БЕТОН	55	м.л	30,00			2 317,57		
2565	17	204	3376	КАНАЛИЗАЦИОННА МРЕЖА	10.1.1982	55871	кв."Байнушева"	гр. Перник	КАНАЛ	ОТ8522 - ОТ7521	БЕТОН	38	м.л	30,00					
2566	17	204	3376	КАНАЛИЗАЦИОННА МРЕЖА	10.1.1982	55871	кв."Байнушева"	гр. Перник	КАНАЛ	ОТ7521 - ОТ7520	БЕТОН	52	м.л	30,00					
2567	17	204	3376	КАНАЛИЗАЦИОННА МРЕЖА	10.1.1982	55871	кв."Байнушева"	гр. Перник	КАНАЛ	ОТ7520 - ОТ9520	БЕТОН	80	м.л	30,00					
2568	17	204	3376	КАНАЛИЗАЦИОННА МРЕЖА	10.1.1982	55871	кв."Байнушева"	гр. Перник	КАНАЛ	ОТ7521 - ОТ521	БЕТОН	107	м.л	30,00					

№ по Ред	№ на район	Бил. с/ка	Имя, №	Описание на актива	Дата на въвеждане	Код на населено место	Местоположение на актива (адрес)	Обслужва (завеждано)	Вид на строеже- нието (актив)	От.....до.....	Технически параметри на актива				Документ за собственост (№/дата)	Балансова с/сг (№.)		Забележка
											Вид материал	Площ	кв.м	Диаметър /см/		ПДС, свл. чл. 13 и чл. 15	ПОС, свл. чл. 19	
												Дължина	м.лн.					
1	2	3	4	5	6	7	8	9	10	11	12	13	14	15	16	17	18	19
2569	17	204	3376	КАНАЛИЗАЦИОННА МРЕЖА	10.1.1982	55871	кв. "Баймушев"	гр. Перник	КАНАЛ	ПУ86 - ОТ556	БЕТОН	223	м.л	30,00				
2570	17	204	3377	ГРАДСКИ КОЛЕКТОР	10.1.1982	55871	гр. Перник	гр. Перник	КАНАЛ	ПУ1052 - ПУ1053	БЕТОН	512	м.л	80,00			2 938,39	
2571	17	204	3378	КАНАЛИЗАЦИОННА МРЕЖА	10.1.1982	55871	кв. "Латок"	гр. Перник	КАНАЛ	ОТ439 - ПУ720	БЕТОН	26	м.л	30,00			893,72	
2572	17	204	3378	КАНАЛИЗАЦИОННА МРЕЖА	10.1.1982	55871	кв. "Латок"	гр. Перник	КАНАЛ	ПУ722 - ПУ724	БЕТОН	127	м.л	30,00				
2573	17	204	3378	КАНАЛИЗАЦИОННА МРЕЖА	10.1.1982	55871	кв. "Латок"	гр. Перник	КАНАЛ	ПУ889 - ОТ381	БЕТОН	61	м.л	30,00				
2574	17	204	3379	КАНАЛИЗАЦИОННА МРЕЖА	10.1.1982	55871	гр. Перник	гр. Перник	КАНАЛ	ПУ176 - ПУ177	БЕТОН	217	м.л	40,00			948,13	
2575	17	204	3380	КАНАЛИЗАЦИОННА МРЕЖА	10.1.1982	55871	кв. "Латок"	гр. Перник	КАНАЛ	ПУ615 - ПУ856	БЕТОН	100	м.л	50,00			4 812,25	
2576	17	204	3380	КАНАЛИЗАЦИОННА МРЕЖА	10.1.1982	55871	кв. "Латок"	гр. Перник	КАНАЛ	ОТ381 - ПУ614	БЕТОН	110	м.л	50,00				
2577	17	204	3380	КАНАЛИЗАЦИОННА МРЕЖА	10.1.1982	55871	кв. "Мошино"	гр. Перник	КАНАЛ	ПУ610 - ПУ611	БЕТОН	713	м.л	50,00				
2578	17	204	3380	КАНАЛИЗАЦИОННА МРЕЖА	10.1.1982	55871	кв. "Мошино"	гр. Перник	КАНАЛ	ПУ611 - ПУ612	БЕТОН	66	м.л	50,00				
2579	17	204	3381	КАНАЛИЗАЦИОННА МРЕЖА	10.5.1983	55871	кв. "Латок"	гр. Перник	КАНАЛ	ОТ439 - ПУ725	БЕТОН	20	м.л	30,00				
2580	17	204	3381	КАНАЛИЗАЦИОННА МРЕЖА	10.5.1983	55871	кв. "Латок"	гр. Перник	КАНАЛ	ПУ725 - ОТ443	БЕТОН	95	м.л	30,00				
2581	17	204	3381	КАНАЛИЗАЦИОННА МРЕЖА	10.5.1983	55871	кв. "Латок"	гр. Перник	КАНАЛ	ОТ443 - ПУ729	БЕТОН	80	м.л	30,00				
2582	17	204	3381	КАНАЛИЗАЦИОННА МРЕЖА	10.5.1983	55871	кв. "Мошино"	гр. Перник	КАНАЛ	ОТ135 - ПУ690	БЕТОН	42	м.л	30,00			1 065,94	
2583	17	204	3382	КАНАЛИЗАЦИОННА МРЕЖА	10.5.1983	55871	гр. Перник	гр. Перник	КАНАЛ	ПУ661 - ПУ662	БЕТОН	217	м.л	40,00			1 021,55	
2584	17	204	3383	ГРАДСКИ КОЛЕКТОР	10.3.1984	72223	гр. Бятововци	гр. Бятововци	КАНАЛ	ПУ2 - ПУ3	БЕТОН	465	м.л	80,00			5 100,95	
2585	17	204	3383	ГРАДСКИ КОЛЕКТОР	10.3.1984	72223	гр. Бятововци	гр. Бятововци	КАНАЛ	ПУ4 - ПУ5	БЕТОН	371	м.л	80,00				
2586	17	204	3384	ОТВЕЖДАЩ КОЛЕКТОР	10.3.1984	72223	гр. Бятововци	гр. Бятововци	КАНАЛ	ПУ1 - ПУ2	БЕТОН	728	м.л	100,00			9 271,43	
2587	17	204	3384	ОТВЕЖДАЩ КОЛЕКТОР	10.3.1984	72223	гр. Бятововци	гр. Бятововци	КАНАЛ	ПУ82 - ПУ84	БЕТОН	116	м.л	100,00				
2588	17	204	3384	ОТВЕЖДАЩ КОЛЕКТОР	10.3.1984	72223	гр. Бятововци	гр. Бятововци	КАНАЛ	ПУ8 - ПУ20	БЕТОН	206	м.л	100,00				
2589	17	204	3384	ОТВЕЖДАЩ КОЛЕКТОР	10.3.1984	72223	гр. Бятововци	гр. Бятововци	КАНАЛ	ПУ30 - ПУ29	БЕТОН	131	м.л	100,00				
2590	17	204	3384	ОТВЕЖДАЩ КОЛЕКТОР	10.3.1984	72223	гр. Бятововци	гр. Бятововци	КАНАЛ	ПУ27 - ПУ28	БЕТОН	183	м.л	100,00				
2591	17	204	3386	КАНАЛИЗАЦИОННА МРЕЖА	10.3.1984	55871	кв. "Баймушев"	гр. Перник	КАНАЛ	ОТ3520 - ОТ519	БЕТОН	51	м.л	40,00			237,30	
2592	17	204	3387	КАНАЛИЗАЦИОННА МРЕЖА	10.3.1984	55871	кв. "Мошино"	гр. Перник	КАНАЛ	ПУ628 - ПУ629	БЕТОН	106	м.л	50,00			770,97	
2593	17	204	3387	КАНАЛИЗАЦИОННА МРЕЖА	10.3.1984	55871	кв. "Мошино"	гр. Перник	КАНАЛ	ОТ6130 - ПУ630	БЕТОН	33	м.л	50,00				
2594	17	204	3387	КАНАЛИЗАЦИОННА МРЕЖА	10.3.1984	55871	кв. "Мошино"	гр. Перник	КАНАЛ	ПУ630 - ПУ631	БЕТОН	10	м.л	50,00				
2595	17	204	3389	ОТВЕЖДАЩ КОЛЕКТОР	10.3.1984	55871	гр. Перник	гр. Перник	КАНАЛ	ПУ420 - ПУ420а	БЕТОН	234	м.л	100,00			1 590,42	
2596	17	204	3390	КАНАЛИЗАЦИОННА МРЕЖА	10.3.1984	55871	кв. "Латок"	гр. Перник	КАНАЛ	ОТ39904 - ПУ879	БЕТОН	150	м.л	30,00			663,96	
2597	17	204	3391	КАНАЛИЗАЦИОННА МРЕЖА	10.3.1984	55871	кв. "Мошино"	гр. Перник	КАНАЛ	ПУ690 - ОТ690	БЕТОН	26	м.л	30,00			349,60	
2598	17	204	3391	КАНАЛИЗАЦИОННА МРЕЖА	10.3.1984	55871	кв. "Мошино"	гр. Перник	КАНАЛ	ПУ691 - ПУ692	БЕТОН	53	м.л	30,00				
2599	17	204	3392	КАНАЛИЗАЦИОННА МРЕЖА	10.4.1984	55871	кв. "Тева"	гр. Перник	КАНАЛ	ПУ462 - д-ре	БЕТОН	461	м.л	80,00			4 891,64	
2600	17	204	3392	ОТВЕЖДАЩ КОЛЕКТОР	10.4.1984	55871	кв. "Тева"	гр. Перник	КАНАЛ	ПУ462 - ПУ465	БЕТОН	339	м.л	80,00				
2601	17	204	3393	ОТВЕЖДАЩ КОЛЕКТОР	10.4.1984	55871	кв. "Тева"	гр. Перник	КАНАЛ	ПУ494 - р.Струма	БЕТОН	187	м.л	100,00			1 273,04	

№ по ред	№ на район	Б-д, с/ка	Име, №	Описание на актива	Дата на въвеждане	Код на населено място	Местоположение на актива (адрес)	Обслужва (заведено)	Вид на съоръжението (актив)	От.....до....	Технически параметри на актива				Документ за собственост (№/Дата)	Балансова сг/ст (мл.)		Забележка
											Вид материал	Площ	Дължина	Диаметър /см/		ПДС, счл. чл. 13 и чл. 15	ПОС, счл. чл. 19	
												Обем	кв.м					
1	2	3	4	5	6	7	8	9	10	11	12	13	14	15	16	17	18	19
2602	17	204	3394	КАНАЛИЗАЦИОННА МРЕЖА	10.4.1984	55871	кв. "Драгановец"	гр. Перник	КАНАЛ	ОГ35 - ОГ34	БЕТОН	18	м.л	30,00			2 192,80	
2603	17	204	3394	КАНАЛИЗАЦИОННА МРЕЖА	10.4.1984	55871	кв. "Драгановец"	гр. Перник	КАНАЛ	ОГ34 - ОГ73	БЕТОН	70	м.л	30,00				
2604	17	204	3394	КАНАЛИЗАЦИОННА МРЕЖА	10.4.1984	55871	кв. "Драгановец"	гр. Перник	КАНАЛ	ОГ3 - ОГ4	БЕТОН	100	м.л	30,00				
2605	17	204	3394	КАНАЛИЗАЦИОННА МРЕЖА	10.4.1984	55871	кв. "Драгановец"	гр. Перник	КАНАЛ	ОГ4 - РШ163	БЕТОН	57	м.л	30,00				
2606	17	204	3394	КАНАЛИЗАЦИОННА МРЕЖА	10.4.1984	55871	кв. "Драгановец"	гр. Перник	КАНАЛ	РШ163 - РШ164	БЕТОН	76	м.л	30,00				
2607	17	204	3394	КАНАЛИЗАЦИОННА МРЕЖА	10.4.1984	55871	кв. "Драгановец"	гр. Перник	КАНАЛ	РШ164 - РШ165	БЕТОН	53	м.л	30,00				
2608	17	204	3394	КАНАЛИЗАЦИОННА МРЕЖА	10.4.1984	55871	кв. "Драгановец"	гр. Перник	КАНАЛ	РШ164 - ОГ28	БЕТОН	53	м.л	30,00				
2609	17	204	3394	КАНАЛИЗАЦИОННА МРЕЖА	10.4.1984	55871	кв. "Драгановец"	гр. Перник	КАНАЛ	ОГ28 - ОГ27	БЕТОН	64	м.л	30,00				
2610	17	204	3395	КАНАЛИЗАЦИОННА МРЕЖА	10.4.1984	55871	кв. "Драгановец"	гр. Перник	КАНАЛ	ОГ32 - РШ165	БЕТОН	62	м.л	40,00			828,30	
2611	17	204	3395	КАНАЛИЗАЦИОННА МРЕЖА	10.4.1984	55871	кв. "Драгановец"	гр. Перник	КАНАЛ	ОГ27 - ОГ26	БЕТОН	37	м.л	40,00				
2612	17	204	3395	КАНАЛИЗАЦИОННА МРЕЖА	10.4.1984	55871	кв. "Драгановец"	гр. Перник	КАНАЛ	ОГ26 - ОГ25	БЕТОН	78	м.л	40,00				
2613	17	204	3396	КАНАЛИЗАЦИОННА МРЕЖА	10.4.1984	55871	кв. "Драгановец"	гр. Перник	КАНАЛ	ОГ25 - ОГ67	БЕТОН	86	м.л	50,00			1 311,99	
2614	17	204	3396	КАНАЛИЗАЦИОННА МРЕЖА	10.4.1984	55871	кв. "Драгановец"	гр. Перник	КАНАЛ	ОГ73 - ОГ68	БЕТОН	166	м.л	50,00				
2615	17	204	3397	КАНАЛИЗАЦИОННА МРЕЖА	10.4.1984	55871	кв. "Драгановец"	гр. Перник	КАНАЛ	РШ153 - РШ154	БЕТОН	175	м.л	50,00			973,49	
2616	17	204	3398	КАНАЛИЗАЦИОННА МРЕЖА	10.4.1984	55871	кв. "Теев"	гр. Перник	КАНАЛ	ОГ161 - РШ458	БЕТОН	291	м.л	20,00			3 483,58	
2617	17	204	3398	КАНАЛИЗАЦИОННА МРЕЖА	10.4.1984	55871	кв. "Теев"	гр. Перник	КАНАЛ	РШ495 - РШ496	БЕТОН	156	м.л	20,00				
2618	17	204	3398	КАНАЛИЗАЦИОННА МРЕЖА	10.4.1984	55871	кв. "Теев"	гр. Перник	КАНАЛ	РШ552 - РШ553	БЕТОН	70	м.л	20,00				
2619	17	204	3398	КАНАЛИЗАЦИОННА МРЕЖА	10.4.1984	55871	кв. "Теев"	гр. Перник	КАНАЛ	РШ553 - РШ554	БЕТОН	144	м.л	20,00				
2620	17	204	3398	КАНАЛИЗАЦИОННА МРЕЖА	10.4.1984	55871	кв. "Теев"	гр. Перник	КАНАЛ	РШ561 - РШ562	БЕТОН	109	м.л	20,00				
2621	17	204	3398	КАНАЛИЗАЦИОННА МРЕЖА	10.4.1984	55871	кв. "Теев"	гр. Перник	КАНАЛ	РШ572 - РШ573	БЕТОН	61	м.л	20,00				
2622	17	204	3399	КАНАЛИЗАЦИОННА МРЕЖА	10.4.1984	55871	кв. "Теев"	гр. Перник	КАНАЛ	РШ467 - РШ469	БЕТОН	26	м.л	30,00			407,11	
2623	17	204	3399	КАНАЛИЗАЦИОННА МРЕЖА	10.4.1984	55871	кв. "Теев"	гр. Перник	КАНАЛ	РШ469 - РШ472	БЕТОН	28	м.л	30,00				
2624	17	204	3399	КАНАЛИЗАЦИОННА МРЕЖА	10.4.1984	55871	кв. "Теев"	гр. Перник	КАНАЛ	РШ474 - РШ475	БЕТОН	37	м.л	30,00				
2625	17	204	3400	КАНАЛИЗАЦИОННА МРЕЖА	10.4.1984	55871	кв. "Теев"	гр. Перник	КАНАЛ	РШ484 - РШ485	БЕТОН	149	м.л	40,00			1 581,05	
2626	17	204	3400	КАНАЛИЗАЦИОННА МРЕЖА	10.4.1984	55871	кв. "Теев"	гр. Перник	КАНАЛ	РШ485 - РШ486	БЕТОН	189	м.л	40,00				
2627	17	204	3401	КАНАЛИЗАЦИОННА МРЕЖА	10.4.1984	55871	кв. "Теев"	гр. Перник	КАНАЛ	РШ486 - РШ487	БЕТОН	54	м.л	50,00			1 416,29	
2628	17	204	3401	КАНАЛИЗАЦИОННА МРЕЖА	10.4.1984	55871	кв. "Теев"	гр. Перник	КАНАЛ	РШ487 - РШ488	БЕТОН	92	м.л	50,00				
2629	17	204	3401	КАНАЛИЗАЦИОННА МРЕЖА	10.4.1984	55871	кв. "Теев"	гр. Перник	КАНАЛ	РШ488 - РШ489	БЕТОН	126	м.л	50,00				
2630	17	204	3402	ГРАДСКИ КОЛЕКТОР	10.1.1984	55871	кв. "Теев"	гр. Перник	КАНАЛ	РШ466 - РШ468	БЕТОН	381	м.л	60,00			4 058,07	
2631	17	204	3402	ГРАДСКИ КОЛЕКТОР	10.1.1984	55871	кв. "Теев"	гр. Перник	КАНАЛ	РШ476 - РШ477	БЕТОН	253	м.л	60,00				
2632	17	204	3402	КАНАЛИЗАЦИОННА МРЕЖА	10.1.1984	55871	кв. "Теев"	гр. Перник	КАНАЛ	РШ478 - РШ479	БЕТОН	92	м.л	60,00				
2633	17	204	3403	ОТВЕЖДАЩ КОЛЕКТОР	10.4.1984	55871	кв. "Теев"	гр. Перник	КАНАЛ	РШ465 - РШ466	БЕТОН	215	м.л	80,00			1 320,20	
2634	17	204	3404	ОТВЕЖДАЩ КОЛЕКТОР	10.4.1984	55871	кв. "Теев"	гр. Перник	КАНАЛ	РШ493 - РШ494	БЕТОН	141	м.л	100,00			2 044,58	

№ по ред	№ на район	Бал. с/ка	Име, №	Описание на актив	Дата на въвеждане	Код на населено място	Местоположение на актива (адрес)	Обслужва (заведено)	Вид на съоръжението (актив)	От.....до....	Технически параметри на актив				Документ за собственост (№/дата)	Балансова с/сг (мл.)		Забележка
											Вид материал	Площ	Квадратни метри	Диаметър /см/		ПДС, счл. чл. 13 и чл. 15	ПОС, счл. чл. 19	
												Дължина м.или м.л.	м.л.					
1	2	3	4	5	6	7	8	9	10	11	12	13	14	15	16	17	18	19
2635	17	204	3404	ОТВЕЖДАЩ КОЛЕКТОР	10.4.1984	55871	кв. "Тера"	гр. Перник	КАНАЛ	ПУ490 - ПУ498	БЕТОН	158	м.л	100,00				
2636	17	204	3405	КАНАЛИЗАЦИОННА МРЕЖА	10.6.1984	55871	кв. "Изток"	гр. Перник	КАНАЛ	ПУ735 - ПУ742	БЕТОН	177	м.л	30,00			1 633,00	
2637	17	204	3405	КАНАЛИЗАЦИОННА МРЕЖА	10.6.1984	55871	кв. "Изток"	гр. Перник	КАНАЛ	ОТ10401 - ПУ754	БЕТОН	126	м.л	30,00				
2638	17	204	3405	КАНАЛИЗАЦИОННА МРЕЖА	10.6.1984	55871	гр. Перник	гр. Перник	КАНАЛ	ОТ5563 - ОТ5562	БЕТОН	67	м.л	30,00				
2639	17	204	3406	КАНАЛИЗАЦИОННА МРЕЖА	10.6.1984	55871	кв. "Изток"	гр. Перник	КАНАЛ	ПУ899 - ПУ900	БЕТОН	197	м.л	50,00			3 622,71	
2640	17	204	3406	КАНАЛИЗАЦИОННА МРЕЖА	10.6.1984	55871	кв. "Изток"	гр. Перник	КАНАЛ	ОТ20202 - ПУ883	БЕТОН	72	м.л	50,00				
2641	17	204	3406	КАНАЛИЗАЦИОННА МРЕЖА	10.6.1984	55871	кв. "Мошино"	гр. Перник	КАНАЛ	ПУ665 - ПУ609	БЕТОН	239	м.л	50,00				
2642	17	204	3406	КАНАЛИЗАЦИОННА МРЕЖА	10.6.1984	55871	кв. "Тера"	гр. Перник	КАНАЛ	Т.469 - ПУ538	БЕТОН	188	м.л	50,00				
2643	17	204	3407	ГРАДСКИ КОЛЕКТОР	10.6.1984	55871	кв. "Изток"	гр. Перник	КАНАЛ	ПУ732 - ПУ735	БЕТОН	153	м.л	60,00			6 151,55	
2644	17	204	3407	ГРАДСКИ КОЛЕКТОР	10.6.1984	55871	кв. "Изток"	гр. Перник	КАНАЛ	ПУ735 - ПУ736	БЕТОН	106	м.л	60,00				
2645	17	204	3407	ГРАДСКИ КОЛЕКТОР	10.6.1984	55871	кв. "Изток"	гр. Перник	КАНАЛ	ПУ736 - ОТ1336	БЕТОН	160	м.л	60,00				
2646	17	204	3407	ГРАДСКИ КОЛЕКТОР	10.6.1984	55871	кв. "Изток"	гр. Перник	КАНАЛ	ОТ1336 - ПУ738	БЕТОН	106	м.л	60,00				
2647	17	204	3407	ГРАДСКИ КОЛЕКТОР	10.6.1984	55871	кв. "Изток"	гр. Перник	КАНАЛ	ПУ738 - ПУ745	БЕТОН	135	м.л	60,00				
2648	17	204	3407	ГРАДСКИ КОЛЕКТОР	10.6.1984	55871	кв. "Изток"	гр. Перник	КАНАЛ	ПУ745 - ОТ723	БЕТОН	185	м.л	60,00				
2649	17	204	3407	КАНАЛИЗАЦИОННА МРЕЖА	10.6.1984	55871	кв. "Изток"	гр. Перник	КАНАЛ	ПУ900 - ПУ611	БЕТОН	46	м.л	60,00				
2650	17	204	3407	КАНАЛИЗАЦИОННА МРЕЖА	10.6.1984	55871	кв. "Тера"	гр. Перник	КАНАЛ	ПУ499 - ПУ500	БЕТОН	214	м.л	60,00				
2651	17	204	3408	КАНАЛИЗАЦИОННА МРЕЖА	10.10.1984	55871	кв. "Мошино"	гр. Перник	КАНАЛ	ОТ310 - ОТ311	БЕТОН	141	м.л	20,00			595,95	
2652	17	204	3409	КАНАЛИЗАЦИОННА МРЕЖА	10.11.1984	55871	кв. "Тера"	гр. Перник	КАНАЛ	ПУ470 - ПУ471	БЕТОН	52	м.л	30,00			233,32	
2653	17	204	3411	КАНАЛИЗАЦИОННА МРЕЖА	10.1.1985	55871	кв. "Тера"	гр. Перник	КАНАЛ	ПУ532 - ПУ533	БЕТОН	111	м.л	20,00			572,24	
2654	17	204	3411	КАНАЛИЗАЦИОННА МРЕЖА	10.1.1985	55871	кв. "Тера"	гр. Перник	КАНАЛ	ПУ592 - Т.498	БЕТОН	20	м.л	20,00				
2655	17	204	3412	КАНАЛИЗАЦИОННА МРЕЖА	10.1.1985	55871	кв. "Байкушева"	гр. Перник	КАНАЛ	ОТ609 - ОТ69	БЕТОН	120	м.л	30,00			4 013,12	
2656	17	204	3412	КАНАЛИЗАЦИОННА МРЕЖА	10.1.1985	55871	кв. "Байкушева"	гр. Перник	КАНАЛ	ОТ65 - ОТ66	БЕТОН	54	м.л	30,00				
2657	17	204	3412	КАНАЛИЗАЦИОННА МРЕЖА	10.1.1985	55871	кв. "Байкушева"	гр. Перник	КАНАЛ	ОТ66 - ОТ69	БЕТОН	74	м.л	30,00				
2658	17	204	3412	КАНАЛИЗАЦИОННА МРЕЖА	10.1.1985	55871	кв. "Байкушева"	гр. Перник	КАНАЛ	ОТ62 - ОТ61	БЕТОН	53	м.л	30,00				
2659	17	204	3412	КАНАЛИЗАЦИОННА МРЕЖА	10.1.1985	55871	кв. "Байкушева"	гр. Перник	КАНАЛ	ОТ61 - ОТ59	БЕТОН	59	м.л	30,00				
2660	17	204	3412	КАНАЛИЗАЦИОННА МРЕЖА	10.1.1985	55871	кв. "Байкушева"	гр. Перник	КАНАЛ	ПУ4 - ОТ65	БЕТОН	61	м.л	30,00				
2661	17	204	3412	КАНАЛИЗАЦИОННА МРЕЖА	10.1.1985	55871	кв. "Байкушева"	гр. Перник	КАНАЛ	ОТ83 - ОТ80	БЕТОН	127	м.л	30,00				
2662	17	204	3412	КАНАЛИЗАЦИОННА МРЕЖА	10.1.1985	55871	кв. "Байкушева"	гр. Перник	КАНАЛ	ОТ80 - ОТ79	БЕТОН	74	м.л	30,00				
2663	17	204	3412	КАНАЛИЗАЦИОННА МРЕЖА	10.1.1985	55871	кв. "Байкушева"	гр. Перник	КАНАЛ	ОТ79 - ОТ105	БЕТОН	134	м.л	30,00				
2664	17	204	3412	КАНАЛИЗАЦИОННА МРЕЖА	10.1.1985	55871	кв. "Байкушева"	гр. Перник	КАНАЛ	ОТ105 - ОТ156	БЕТОН	107	м.л	30,00				
2665	17	204	3413	КАНАЛИЗАЦИОННА МРЕЖА	10.1.1985	55871	кв. "Байкушева"	гр. Перник	КАНАЛ	ПУ45 - ПУ46	БЕТОН	94	м.л	40,00			1 870,15	
2666	17	204	3413	КАНАЛИЗАЦИОННА МРЕЖА	10.1.1985	55871	кв. "Байкушева"	гр. Перник	КАНАЛ	ПУ60 - августовне	БЕТОН	290	м.л	40,00				
2667	17	204	3414	КАНАЛИЗАЦИОННА МРЕЖА	10.1.1985	55871	кв. "Мошино"	гр. Перник	КАНАЛ	ПУ665 - ПУ655	БЕТОН	103	м.л	50,00			558,61	

№ по ред	№ на район	Бил. с/ка	Име.№	Описание на актива	Дата на ввеждане	Код на населено място	Местоположение на актива (адрес)	Обслужва (завеждено)	Вид на строеж-нието (актив)	От.....до....	Технически параметри на актива			Документ за собственост (№/дата)	Балансова с/сг (лв.)		Забележка	
											Вид материал	Площ			Диаметър /см/	ПДС, счл. чл. 13 и чл. 15		ПОС, счл. чл. 19
												Дължина	към м.лн.					
1	2	3	4	5	6	7	8	9	10	11	12	13	14	15	16	17	18	19
2668	17	204	3416	ГРАДСКИ КОЛЕКТОР	10.7.1985	55871	гр. Перник	гр. Перник	КАНАЛ	ПУ1054 - ПУ1055	БЕТОН	98	м.л	80,00				
2669	17	204	3416	КАНАЛИЗАЦИОННА МРЕЖА	10.7.1985	55871	ка. "Драгановец"	гр. Перник	КАНАЛ	ОТ25 - ПУ170	БЕТОН	110	м.л	80,00			1 714,11	
2670	17	204	3416	КАНАЛИЗАЦИОННА МРЕЖА	10.7.1985	55871	ка. "Драгановец"	гр. Перник	КАНАЛ	ПУ170 - ПУ176	БЕТОН	21	м.л	80,00				
2671	17	204	3416	КАНАЛИЗАЦИОННА МРЕЖА	10.7.1985	55871	гр. Перник	гр. Перник	КАНАЛ	ПУ176 - ПУ28	БЕТОН	36	м.л	80,00				
2672	17	204	3417	КАНАЛИЗАЦИОННА МРЕЖА	10.8.1985	55871	ка. "Теев"	гр. Перник	КАНАЛ	ПУ509 - ПУ510	БЕТОН	14	м.л	20,00			270,74	
2673	17	204	3417	КАНАЛИЗАЦИОННА МРЕЖА	10.8.1985	55871	ка. "Теев"	гр. Перник	КАНАЛ	ПУ515 - ПУ516	БЕТОН	29	м.л	20,00				
2674	17	204	3417	КАНАЛИЗАЦИОННА МРЕЖА	10.8.1985	55871	ка. "Теев"	гр. Перник	КАНАЛ	ПУ520 - ПУ521	БЕТОН	18	м.л	20,00				
2675	17	204	3418	КАНАЛИЗАЦИОННА МРЕЖА	10.8.1985	55871	ка. "Теев"	гр. Перник	КАНАЛ	ПУ464 - ПУ467	БЕТОН	360	м.л	30,00			3 871,43	
2676	17	204	3418	КАНАЛИЗАЦИОННА МРЕЖА	10.8.1985	55871	ка. "Теев"	гр. Перник	КАНАЛ	ПУ542 - ПУ543	БЕТОН	103	м.л	30,00				
2677	17	204	3418	КАНАЛИЗАЦИОННА МРЕЖА	10.8.1985	55871	ка. "Теев"	гр. Перник	КАНАЛ	ПУ545 - ПУ550	БЕТОН	87	м.л	30,00				
2678	17	204	3418	КАНАЛИЗАЦИОННА МРЕЖА	10.8.1985	55871	ка. "Теев"	гр. Перник	КАНАЛ	ПУ538 - ПУ561	БЕТОН	85	м.л	30,00				
2679	17	204	3418	КАНАЛИЗАЦИОННА МРЕЖА	10.8.1985	55871	ка. "Теев"	гр. Перник	КАНАЛ	ПУ561 - ПУ534	БЕТОН	99	м.л	30,00				
2680	17	204	3418	КАНАЛИЗАЦИОННА МРЕЖА	10.8.1985	55871	ка. "Теев"	гр. Перник	КАНАЛ	ПУ554 - ПУ607	БЕТОН	87	м.л	30,00				
2681	17	204	3419	КАНАЛИЗАЦИОННА МРЕЖА	10.8.1985	55871	ка. "Теев"	гр. Перник	КАНАЛ	ПУ483 - ПУ484	БЕТОН	49	м.л	40,00			242,52	
2682	17	204	3420	КАНАЛИЗАЦИОННА МРЕЖА	10.8.1985	55871	ка. "Теев"	гр. Перник	КАНАЛ	ПУ477 - ПУ478	БЕТОН	53	м.л	50,00			292,02	
2683	17	204	3424	КАНАЛИЗАЦИОННА МРЕЖА	10.1.1985	55871	ка. "Теев"	гр. Перник	КАНАЛ	ПУ488 - ПУ509	БЕТОН	98	м.л	20,00			1 069,94	
2684	17	204	3424	КАНАЛИЗАЦИОННА МРЕЖА	10.1.1985	55871	ка. "Теев"	гр. Перник	КАНАЛ	ПУ510 - ПУ511	БЕТОН	17	м.л	20,00				
2685	17	204	3424	КАНАЛИЗАЦИОННА МРЕЖА	10.1.1985	55871	ка. "Теев"	гр. Перник	КАНАЛ	ПУ481 - ПУ515	БЕТОН	74	м.л	20,00				
2686	17	204	3424	КАНАЛИЗАЦИОННА МРЕЖА	10.1.1985	55871	ка. "Теев"	гр. Перник	КАНАЛ	ПУ533 - ПУ534	БЕТОН	37	м.л	20,00				
2687	17	204	3424	КАНАЛИЗАЦИОННА МРЕЖА	10.1.1985	55871	ка. "Теев"	гр. Перник	КАНАЛ	7.499 - ПУ592	БЕТОН	19	м.л	20,00				
2688	17	204	3425	КАНАЛИЗАЦИОННА МРЕЖА	10.1.1985	55871	гр. Перник	гр. Перник	КАНАЛ	ОТ210 - ОТ250	БЕТОН	92	м.л	30,00			427,19	
2689	17	204	3426	КАНАЛИЗАЦИОННА МРЕЖА	10.1.1985	55871	гр. Перник	гр. Перник	КАНАЛ	ОТ27 - ОТ358	БЕТОН	78	м.л	40,00			778,95	
2690	17	204	3426	КАНАЛИЗАЦИОННА МРЕЖА	10.1.1985	55871	гр. Перник	гр. Перник	КАНАЛ	ОТ358 - ОТ28	БЕТОН	82	м.л	40,00				
2691	17	204	3427	КАНАЛИЗАЦИОННА МРЕЖА	10.1.1985	55871	ка. "Мошино"	гр. Перник	КАНАЛ	ПУ629 - ОТ6130	БЕТОН	39	м.л	50,00			731,29	
2692	17	204	3427	КАНАЛИЗАЦИОННА МРЕЖА	10.1.1985	55871	ка. "Мошино"	гр. Перник	КАНАЛ	ПУ631 - ПУ632	БЕТОН	96	м.л	50,00				
2693	17	204	3428	ГРАДСКИ КОЛЕКТОР	10.1.1985	55871	ка. "Драгановец"	гр. Перник	КАНАЛ	ОТ109 - ПУ153	БЕТОН	29	м.л	60,00			897,82	
2694	17	204	3428	ГРАДСКИ КОЛЕКТОР	10.1.1985	55871	ка. "Драгановец"	гр. Перник	КАНАЛ	ПУ154 - ОТ73	БЕТОН	126	м.л	60,00				
2695	17	204	3429	ГРАДСКИ КОЛЕКТОР	10.1.1985	55871	гр. Перник	гр. Перник	КАНАЛ		БЕТОН	119	м.л	80			780,93	
2696	17	204	3431	КАНАЛИЗАЦИОННА МРЕЖА	10.5.1985	55871	ка. "Мошино"	гр. Перник	КАНАЛ	ПУ626 - ПУ627	БЕТОН	139	м.л	50,00			759,87	
2697	17	204	3432	КАНАЛИЗАЦИОННА МРЕЖА	10.9.1985	55871	гр. Перник	гр. Перник	КАНАЛ	ОТ219 - ОТ159	БЕТОН	42	м.л	20,00			174,16	
2698	17	204	3433	КАНАЛИЗАЦИОННА МРЕЖА	10.10.1985	55871	ка. "Теев"	гр. Перник	КАНАЛ	ПУ538 - ПУ539	БЕТОН	71	м.л	20,00			294,88	
2699	17	204	3434	КАНАЛИЗАЦИОННА МРЕЖА	10.10.1985	55871	ка. "Раница"	гр. Перник	КАНАЛ	ОТ211 - ОТК213	БЕТОН	43	м.л	30,00			1 457,54	
2700	17	204	3434	КАНАЛИЗАЦИОННА МРЕЖА	10.10.1985	55871	ка. "Раница"	гр. Перник	КАНАЛ	ОТ40 - ОТ358	БЕТОН	92	м.л	30,00				

№ по ред	№ на район	Бод. с/м	Име, №	Описание на актива	Дата на въвеждане	Код на населено място	Местоположение на актива (адрес)	Обслужва (завеждо)	Вид на съоръжението (актив)	От.....до....	Технически параметри на актива				Документ за собственост (№/дата)	Балансова с/сг (мв.)		Забележка
											Вид материал	Площ	Диаметър	Дължина м.лн.				
												Обем куб.м	/см/					
1	2	3	4	5	6	7	8	9	10	11	12	13	14	15	16	17	18	19
2701	17	204	3434	КАНАЛИЗАЦИОННА МРЕЖА	10.10.1985	55871	кв. "Ралица"	гр. Перник	КАНАЛ	ОТ562 - ОТ28	БЕТОН	102	м.л	30,00				
2702	17	204	3434	КАНАЛИЗАЦИОННА МРЕЖА	10.10.1985	55871	кв. "Ралица"	гр. Перник	КАНАЛ	ОТ178 - ОТ215	БЕТОН	93	м.л	30,00				
2703	17	204	3435	КАНАЛИЗАЦИОННА МРЕЖА	10.10.1985	55871	гр. Перник	гр. Перник	КАНАЛ	РШ180 - РШ182	БЕТОН	257	м.л	80,00			1 560,45	
2704	17	204	3436	КАНАЛИЗАЦИОННА МРЕЖА	10.10.1985	55871	кв. "Баймушев"	гр. Перник	КАНАЛ	ОТ76 - ОТ158	БЕТОН	48	м.л	30,00			1 837,71	
2705	17	204	3436	КАНАЛИЗАЦИОННА МРЕЖА	10.10.1985	55871	кв. "Баймушев"	гр. Перник	КАНАЛ	ОТ158 - ОТ509	БЕТОН	40	м.л	30,00				
2706	17	204	3436	КАНАЛИЗАЦИОННА МРЕЖА	10.10.1985	55871	кв. "Баймушев"	гр. Перник	КАНАЛ	ОТ156 - ОТ158	БЕТОН	111	м.л	30,00				
2707	17	204	3436	КАНАЛИЗАЦИОННА МРЕЖА	10.10.1985	55871	кв. "Баймушев"	гр. Перник	КАНАЛ	ОТ158 - ОТ509	БЕТОН	20	м.л	30,00				
2708	17	204	3436	КАНАЛИЗАЦИОННА МРЕЖА	10.10.1985	55871	кв. "Баймушев"	гр. Перник	КАНАЛ	ОТ125 - ОТ119	БЕТОН	62	м.л	30,00				
2709	17	204	3436	КАНАЛИЗАЦИОННА МРЕЖА	10.10.1985	55871	кв. "Баймушев"	гр. Перник	КАНАЛ	ОТ138 - ОТ139	БЕТОН	75	м.л	30,00				
2710	17	204	3436	КАНАЛИЗАЦИОННА МРЕЖА	10.10.1985	55871	кв. "Баймушев"	гр. Перник	КАНАЛ	ОТ135 - ОТ138	БЕТОН	60	м.л	30,00				
2711	17	204	3437	КАНАЛИЗАЦИОННА МРЕЖА	10.10.1985	55871	кв. "Баймушев"	гр. Перник	КАНАЛ	РШ44 - РШ45	БЕТОН	122	м.л	40,00			563,91	
2712	17	204	3438	КАНАЛИЗАЦИОННА МРЕЖА	10.11.1985	55871	кв. "Могилче"	гр. Перник	КАНАЛ	ОТ310 - ОТ237	БЕТОН	83	м.л	20,00			344,65	
2713	17	204	3439	КАНАЛИЗАЦИОННА МРЕЖА	10.11.1985	55871	кв. "Теев"	гр. Перник	КАНАЛ	РШ513 - РШ514	БЕТОН	77	м.л	20,00			394,29	
2714	17	204	3439	КАНАЛИЗАЦИОННА МРЕЖА	10.11.1985	55871	кв. "Теев"	гр. Перник	КАНАЛ	РШ525 - РШ526	БЕТОН	18	м.л	20,00				
2715	17	204	3440	КАНАЛИЗАЦИОННА МРЕЖА	10.12.1985	55871	кв. "Теев"	гр. Перник	КАНАЛ	т.461 - т.462	БЕТОН	20	м.л	15,00			229,19	
2716	17	204	3440	КАНАЛИЗАЦИОННА МРЕЖА	10.12.1985	55871	кв. "Теев"	гр. Перник	КАНАЛ	т. 464 - т.465	БЕТОН	18	м.л	20,00				
2717	17	204	3440	КАНАЛИЗАЦИОННА МРЕЖА	10.12.1985	55871	кв. "Теев"	гр. Перник	КАНАЛ	т.465 - т.467	БЕТОН	17	м.л	20,00				
2718	17	204	3444	КАНАЛИЗАЦИОННА МРЕЖА	10.12.1986	55871	кв. "Теев"	гр. Перник	КАНАЛ	РШ452 - ОТ150	БЕТОН	68	м.л	30,00			1 703,15	
2719	17	204	3444	КАНАЛИЗАЦИОННА МРЕЖА	10.12.1986	55871	кв. "Теев"	гр. Перник	КАНАЛ	ОТ149 - ОТ150	БЕТОН	137	м.л	30,00				
2720	17	204	3444	КАНАЛИЗАЦИОННА МРЕЖА	10.12.1986	55871	кв. "Теев"	гр. Перник	КАНАЛ	ОТ145 - РШ456	БЕТОН	115	м.л	30,00				
2721	17	204	3445	ГРАДСКИ КОЛЕКТОР	10.12.1986	55871	гр. Перник	гр. Перник	КАНАЛ	РШ1033 - РШ1056	БЕТОН	97	м.л	50,00				
2722	17	204	3445	КАНАЛИЗАЦИОННА МРЕЖА	10.12.1986	55871	кв. "Теев"	гр. Перник	КАНАЛ	РШ491 - РШ492	БЕТОН	134	м.л	50,00			1 433,79	
2723	17	204	3446	КАНАЛИЗАЦИОННА МРЕЖА	10.1.1986	55871	кв. "Теев"	гр. Перник	КАНАЛ	РШ596 - РШ597	БЕТОН	23	м.л	20,00				
2724	17	204	3446	КАНАЛИЗАЦИОННА МРЕЖА	10.1.1986	55871	кв. "Теев"	гр. Перник	КАНАЛ	т.496 - РШ598	БЕТОН	20	м.л	20,00			213,05	
2725	17	204	3447	КАНАЛИЗАЦИОННА МРЕЖА	10.3.1986	72223	гр. Батановци	гр. Батановци	КАНАЛ	РШ82 - РШ85	БЕТОН	148	м.л	20,00			727,26	
2726	17	204	3448	КАНАЛИЗАЦИОННА МРЕЖА	10.3.1986	72223	гр. Батановци	гр. Батановци	КАНАЛ	РШ30 - РШ31	БЕТОН	154	м.л	30,00			1 847,23	
2727	17	204	3448	КАНАЛИЗАЦИОННА МРЕЖА	10.3.1986	72223	гр. Батановци	гр. Батановци	КАНАЛ	РШ31 - РШ32	БЕТОН	36	м.л	30,00				
2728	17	204	3448	КАНАЛИЗАЦИОННА МРЕЖА	10.3.1986	72223	гр. Батановци	гр. Батановци	КАНАЛ	РШ46 - РШ47	БЕТОН	163	м.л	20,00				
2729	17	204	3449	КАНАЛИЗАЦИОННА МРЕЖА	10.3.1986	72223	гр. Батановци	гр. Батановци	КАНАЛ	РШ9 - РШ52	БЕТОН	240	м.л	40,00			2 338,76	
2730	17	204	3449	КАНАЛИЗАЦИОННА МРЕЖА	10.3.1986	72223	гр. Батановци	гр. Батановци	КАНАЛ	РШ28 - РШ53	БЕТОН	187	м.л	40,00				
2731	17	204	3450	КАНАЛИЗАЦИОННА МРЕЖА	10.3.1986	55871	кв. "Ватон"	гр. Перник	КАНАЛ	т.510 - РШ739	БЕТОН	12	м.л	15,00			5 137,72	
2732	17	204	3451	КАНАЛИЗАЦИОННА МРЕЖА	10.3.1986	55871	кв. "Машино"	гр. Перник	КАНАЛ	т.507 - РШ700	БЕТОН	57	м.л	20,00			526,00	
2733	17	204	3451	КАНАЛИЗАЦИОННА МРЕЖА	10.3.1986	55871	кв. "Машино"	гр. Перник	КАНАЛ	РШ700 - РШ701	БЕТОН	50	м.л	20,00				

Община Перник

№ по ред	№ на район	Бел. с/ка	Имя.№	Описание на актив	Дата на приемдане	Код на населено място	Местоположение на актива (адрес)	Обслужва (заведено)	Вид на съоръжение (актив)	От.....до.....	Технически параметри на актив			Документ за собственост (№/дата)	Балансова с/сг (лв.)		Забележка	
											Вид материал	Площ			Диаметър /см/	ПДС, съгл. чл. 13 и чл. 15		ПОС, съгл. чл. 19
												Дължина	кв.м					
1	2	3	4	5	6	7	8	9	10	11	12	13	14	15	16	17	18	19
2734	17	204	3452	КАНАЛИЗАЦИОННА МРЕЖА	10.3.1986	55871	гр. Перник		КАНАЛ	ПУШ7 - ПУШ8	БЕТОН	130	м.л	40,00			712,20	
2735	17	204	3453	КАНАЛИЗАЦИОННА МРЕЖА	10.4.1986	55871	ка."Теев"	гр. Перник	КАНАЛ	ПУШ12 - ПУШ13	БЕТОН	25	м.л	20,00			506,92	
2736	17	204	3453	КАНАЛИЗАЦИОННА МРЕЖА	10.4.1986	55871	ка."Теев"	гр. Перник	КАНАЛ	ПУШ19 - ПУШ20	БЕТОН	21	м.л	20,00				
2737	17	204	3453	КАНАЛИЗАЦИОННА МРЕЖА	10.4.1986	55871	ка."Теев"	гр. Перник	КАНАЛ	ПУШ24 - ПУШ25	БЕТОН	57	м.л	20,00				
2738	17	204	3455	КАНАЛИЗАЦИОННА МРЕЖА	10.7.1986	55871	ка."Теев"	гр. Перник	КАНАЛ	ПУШ10 - г.498	БЕТОН	22	м.л	20,00			365,07	
2739	17	204	3455	КАНАЛИЗАЦИОННА МРЕЖА	10.7.1986	55871	ка."Теев"	гр. Перник	КАНАЛ	ПУШ08 - г.499	БЕТОН	31	м.л	20,00				
2740	17	204	3455	КАНАЛИЗАЦИОННА МРЕЖА	10.7.1986	55871	ка."Теев"	гр. Перник	КАНАЛ	ПУШ07 - г.500	БЕТОН	20	м.л	20,00				
2741	17	204	3456	КАНАЛИЗАЦИОННА МРЕЖА	10.12.1986	55871	ка."Байкушева"	гр. Перник	КАНАЛ	ОТ99 - ОТ100	БЕТОН	54	м.л	30,00			4 689,42	
2742	17	204	3456	КАНАЛИЗАЦИОННА МРЕЖА	10.12.1986	55871	ка."Байкушева"	гр. Перник	КАНАЛ	ОТ100 - ОТ101	БЕТОН	72	м.л	30,00				
2743	17	204	3456	КАНАЛИЗАЦИОННА МРЕЖА	10.12.1986	55871	ка."Байкушева"	гр. Перник	КАНАЛ	ОТ351 - ОТ104	БЕТОН	42	м.л	30,00				
2744	17	204	3456	КАНАЛИЗАЦИОННА МРЕЖА	10.12.1986	55871	ка."Байкушева"	гр. Перник	КАНАЛ	ОТ156 - ОТ155	БЕТОН	73	м.л	30,00				
2745	17	204	3456	КАНАЛИЗАЦИОННА МРЕЖА	10.12.1986	55871	ка."Байкушева"	гр. Перник	КАНАЛ	ОТ77 - ОТ79	БЕТОН	152	м.л	30,00				
2746	17	204	3456	КАНАЛИЗАЦИОННА МРЕЖА	10.12.1986	55871	ка."Байкушева"	гр. Перник	КАНАЛ	ОТ79 - ОТ100	БЕТОН	68	м.л	30,00				
2747	17	204	3456	КАНАЛИЗАЦИОННА МРЕЖА	10.12.1986	55871	ка."Байкушева"	гр. Перник	КАНАЛ	ОТ100 - ОТ113	БЕТОН	62	м.л	30,00				
2748	17	204	3456	КАНАЛИЗАЦИОННА МРЕЖА	10.12.1986	55871	ка."Байкушева"	гр. Перник	КАНАЛ	ПУШ1 - ОТ50	БЕТОН	106	м.л	30,00				
2749	17	204	3456	КАНАЛИЗАЦИОННА МРЕЖА	10.12.1986	55871	ка."Байкушева"	гр. Перник	КАНАЛ	ОТ120 - ПУШ69	БЕТОН	150	м.л	30,00				
2750	17	204	3456	КАНАЛИЗАЦИОННА МРЕЖА	10.12.1986	55871	ка."Байкушева"	гр. Перник	КАНАЛ	ПУШ9 - ПУШ0	БЕТОН	102	м.л	30,00				
2751	17	204	3457	КАНАЛИЗАЦИОННА МРЕЖА	10.2.1987	55871	ка."Котилчев"	гр. Перник	КАНАЛ	ОТ230 - ОТ132	БЕТОН	74	м.л	20,00			380,98	
2752	17	204	3458	КАНАЛИЗАЦИОННА МРЕЖА	10.2.1987	55871	ка."Драгановец"	гр. Перник	КАНАЛ	ОТ35 - ПУШ1	БЕТОН	33	м.л	30,00			7 511,61	
2753	17	204	3458	КАНАЛИЗАЦИОННА МРЕЖА	10.2.1987	55871	ка."Драгановец"	гр. Перник	КАНАЛ	ПУШ11 - ПУШ12	БЕТОН	30	м.л	30,00				
2754	17	204	3458	КАНАЛИЗАЦИОННА МРЕЖА	10.2.1987	55871	ка."Драгановец"	гр. Перник	КАНАЛ	ПУШ17 - ОТ42	БЕТОН	45	м.л	30,00				
2755	17	204	3458	КАНАЛИЗАЦИОННА МРЕЖА	10.2.1987	55871	ка."Драгановец"	гр. Перник	КАНАЛ	ОТ42 - ОТ100	БЕТОН	48	м.л	30,00				
2756	17	204	3458	КАНАЛИЗАЦИОННА МРЕЖА	10.2.1987	55871	ка."Драгановец"	гр. Перник	КАНАЛ	ОТ100 - ОТ102	БЕТОН	150	м.л	30,00				
2757	17	204	3458	КАНАЛИЗАЦИОННА МРЕЖА	10.2.1987	55871	ка."Драгановец"	гр. Перник	КАНАЛ	ОТ42 - ОТ43	БЕТОН	32	м.л	30,00				
2758	17	204	3458	КАНАЛИЗАЦИОННА МРЕЖА	10.2.1987	55871	ка."Драгановец"	гр. Перник	КАНАЛ	ОТ43 - ОТ38	БЕТОН	122	м.л	30,00				
2759	17	204	3458	КАНАЛИЗАЦИОННА МРЕЖА	10.2.1987	55871	ка."Драгановец"	гр. Перник	КАНАЛ	ОТ44 - ОТ47	БЕТОН	64	м.л	30,00				
2760	17	204	3458	КАНАЛИЗАЦИОННА МРЕЖА	10.2.1987	55871	ка."Драгановец"	гр. Перник	КАНАЛ	ОТ100 - ОТ35	БЕТОН	182	м.л	30,00				
2761	17	204	3458	КАНАЛИЗАЦИОННА МРЕЖА	10.2.1987	55871	ка."Драгановец"	гр. Перник	КАНАЛ	ОТ46 - ОТ32	БЕТОН	91	м.л	30,00				
2762	17	204	3458	КАНАЛИЗАЦИОННА МРЕЖА	10.2.1987	55871	ка."Драгановец"	гр. Перник	КАНАЛ	ОТ99 - ПУШ60	БЕТОН	73	м.л	30,00				
2763	17	204	3458	КАНАЛИЗАЦИОННА МРЕЖА	10.2.1987	55871	ка."Драгановец"	гр. Перник	КАНАЛ	ПУШ60 - ОТ54	БЕТОН	46	м.л	30,00				
2764	17	204	3458	КАНАЛИЗАЦИОННА МРЕЖА	10.2.1987	55871	ка."Драгановец"	гр. Перник	КАНАЛ	ОТ103 - ОТ106	БЕТОН	54	м.л	30,00				
2765	17	204	3458	КАНАЛИЗАЦИОННА МРЕЖА	10.2.1987	55871	ка."Драгановец"	гр. Перник	КАНАЛ	ОТ106 - ОТ32	БЕТОН	44	м.л	30,00				
2766	17	204	3458	КАНАЛИЗАЦИОННА МРЕЖА	10.2.1987	55871	ка."Драгановец"	гр. Перник	КАНАЛ	ОТ32 - ОТ39	БЕТОН	165	м.л	30,00				

№ по Ред	№ на район	Бул. с/ка	Име, №	Описание на актива	Дата на въвеждане	Код на населено место	Местоположение на актива (адрес)	Обслужва (заведено)	Вид на строеже- нието (актив)	От....до....	Технически параметри на актива			Документ за собственост (№/дата)	Балансова с/с (лв.)		Забележка	
											Вид материал	Площ	Нив.		Диаметър /см/	ПДС, счл. чл. 13 и чл. 15		ПОС, счл. чл. 19
												Дължина	м.лн.					
1	2	3	4	5	6	7	8	9	10	11	12	13	14	15	16	17	18	19
2767	17	204	3458	КАНАЛИЗАЦИОННА МРЕЖА	10.2.1987	55871	кв. "Драгановец"	гр. Перник	КАНАЛ	ОТ54 - РШ166	БЕТОН	60	м.л	30,00				
2768	17	204	3458	КАНАЛИЗАЦИОННА МРЕЖА	10.2.1987	55871	кв. "Драгановец"	гр. Перник	КАНАЛ	ОТ32 - ОТ4	БЕТОН	109	м.л	30,00				
2769	17	204	3458	КАНАЛИЗАЦИОННА МРЕЖА	10.2.1987	55871	кв. "Драгановец"	гр. Перник	КАНАЛ	РШ171 - РШ172	БЕТОН	54	м.л	30,00				
2770	17	204	3461	КАНАЛИЗАЦИОННА МРЕЖА	10.10.1987	55871	кв. "Теев"	гр. Перник	КАНАЛ	Т.453а - РШ590"	БЕТОН	15	м.л	15,00			168,12	
2771	17	204	3461	КАНАЛИЗАЦИОННА МРЕЖА	10.10.1987	55871	кв. "Теев"	гр. Перник	КАНАЛ	Т.453а -РШ594	БЕТОН	15	м.л	15,00				
2772	17	204	3463	КАНАЛИЗАЦИОННА МРЕЖА	10.12.1987	55871	кв. "Байкушева"	гр. Перник	КАНАЛ	РШ67 - РШ68	БЕТОН	106	м.л	30,00			4 677,49	
2773	17	204	3463	КАНАЛИЗАЦИОННА МРЕЖА	10.12.1987	55871	кв. "Байкушева"	гр. Перник	КАНАЛ	РШ68 - ОТ9120	БЕТОН	120	м.л	30,00				
2774	17	204	3463	КАНАЛИЗАЦИОННА МРЕЖА	10.12.1987	55871	кв. "Байкушева"	гр. Перник	КАНАЛ	ОТ121 - РШ171	БЕТОН	152	м.л	30,00				
2775	17	204	3463	КАНАЛИЗАЦИОННА МРЕЖА	10.12.1987	55871	кв. "Байкушева"	гр. Перник	КАНАЛ	РШ171 - ОТ125	БЕТОН	67	м.л	30,00				
2776	17	204	3468	КАНАЛИЗАЦИОННА МРЕЖА	10.12.1987	55871	кв. "Теев"	гр. Перник	КАНАЛ	РШ573 - РШ574	БЕТОН	72	м.л	20,00				
2777	17	204	3468	КАНАЛИЗАЦИОННА МРЕЖА	10.12.1987	55871	кв. "Теев"	гр. Перник	КАНАЛ	Т.485 - РШ574	БЕТОН	18	м.л	20,00				
2778	17	204	3469	КАНАЛИЗАЦИОННА МРЕЖА	10.2.1988	55871	кв. "Драгановец"	гр. Перник	КАНАЛ	РШ166 - ОТ56	БЕТОН	64	м.л	30,00				
2779	17	204	3470	КАНАЛИЗАЦИОННА МРЕЖА	10.2.1988	55871	кв. "Драгановец"	гр. Перник	КАНАЛ	ОТ34 - ОТ9034	БЕТОН	47	м.л	40,00				
2780	17	204	3470	КАНАЛИЗАЦИОННА МРЕЖА	10.2.1988	55871	кв. "Драгановец"	гр. Перник	КАНАЛ	ОТ9034 - ОТ32	БЕТОН	40	м.л	40,00			394,97	
2781	17	204	3470	КАНАЛИЗАЦИОННА МРЕЖА	10.2.1988	55871	кв. "Драгановец"	гр. Перник	КАНАЛ	РШ165 - ОТ56	БЕТОН	36	м.л	40,00			2 078,36	
2782	17	204	3471	КАНАЛИЗАЦИОННА МРЕЖА	10.2.1988	55871	кв. "Ийток"	гр. Перник	КАНАЛ	РШ778 - РШ780	БЕТОН	30	м.л	40,00				
2783	17	204	3471	КАНАЛИЗАЦИОННА МРЕЖА	10.2.1988	55871	кв. "Ийток"	гр. Перник	КАНАЛ	РШ790 - РШ791	БЕТОН	77	м.л	40,00			462,04	
2784	17	204	3471	КАНАЛИЗАЦИОННА МРЕЖА	10.2.1988	55871	кв. "Ийток"	гр. Перник	КАНАЛ	РШ800 - РШ801	БЕТОН	15	м.л	40,00				
2785	17	204	3471	КАНАЛИЗАЦИОННА МРЕЖА	10.2.1988	55871	кв. "Ийток"	гр. Перник	КАНАЛ	РШ805 - РШ806	БЕТОН	13	м.л	40,00			359,75	
2786	17	204	3471	КАНАЛИЗАЦИОННА МРЕЖА	10.2.1988	55871	кв. "Ийток"	гр. Перник	КАНАЛ	РШ807 - РШ808	БЕТОН	123	м.л	40,00			723,21	
2787	17	204	3471	КАНАЛИЗАЦИОННА МРЕЖА	10.2.1988	55871	кв. "Ийток"	гр. Перник	КАНАЛ	Т.524 - РШ807	БЕТОН	10	м.л	40,00				
2788	17	204	3471	КАНАЛИЗАЦИОННА МРЕЖА	10.2.1988	55871	кв. "Ийток"	гр. Перник	КАНАЛ	Т.525 - РШ809	БЕТОН	10	м.л	40,00				
2789	17	204	3471	КАНАЛИЗАЦИОННА МРЕЖА	10.2.1988	55871	кв. "Ийток"	гр. Перник	КАНАЛ	РШ804 - РШ802	БЕТОН	33	м.л	40,00			56 847,52	
2790	17	204	3471	КАНАЛИЗАЦИОННА МРЕЖА	10.2.1988	55871	кв. "Ийток"	гр. Перник	КАНАЛ	РШ818 - РШ819	БЕТОН	56	м.л	40,00				
2791	17	204	3471	КАНАЛИЗАЦИОННА МРЕЖА	10.2.1988	55871	кв. "Ийток"	гр. Перник	КАНАЛ	Т.531 - РШ825	БЕТОН	17	м.л	40,00				
2792	17	204	3471	КАНАЛИЗАЦИОННА МРЕЖА	10.2.1988	55871	кв. "Ийток"	гр. Перник	КАНАЛ	Т.532 - РШ826	БЕТОН	12	м.л	40,00				
2793	17	204	3471	КАНАЛИЗАЦИОННА МРЕЖА	10.2.1988	55871	кв. "Ийток"	гр. Перник	КАНАЛ	Т.533 - РШ827	БЕТОН	13	м.л	40,00				
2794	17	204	3471	КАНАЛИЗАЦИОННА МРЕЖА	10.2.1988	55871	кв. "Ийток"	гр. Перник	КАНАЛ	Т.534 - РШ823	БЕТОН	56	м.л	40,00				
2795	17	204	3471	КАНАЛИЗАЦИОННА МРЕЖА	10.2.1988	55871	кв. "Ийток"	гр. Перник	КАНАЛ	Т.535 - РШ831	БЕТОН	7	м.л	40,00				
2796	17	204	3471	КАНАЛИЗАЦИОННА МРЕЖА	10.2.1988	55871	кв. "Ийток"	гр. Перник	КАНАЛ	Т.536 - РШ834	БЕТОН	10	м.л	40,00				
2797	17	204	3471	КАНАЛИЗАЦИОННА МРЕЖА	10.2.1988	55871	кв. "Ийток"	гр. Перник	КАНАЛ	РШ835 - РШ834	БЕТОН	24	м.л	40,00				
2798	17	204	3471	КАНАЛИЗАЦИОННА МРЕЖА	10.2.1988	55871	кв. "Ийток"	гр. Перник	КАНАЛ	РШ836 - РШ830	БЕТОН	55	м.л	40,00				
2799	17	204	3471	КАНАЛИЗАЦИОННА МРЕЖА	10.2.1988	55871	кв. "Ийток"	гр. Перник	КАНАЛ	Т.537 - РШ838	БЕТОН	17	м.л	40,00				

№ по ред	№ на район	Бал. с/ка	Име, №	Описание на актива	Дата на въвеждане	Код на населено място	Местоположение на актива (адрес)	Обслужва (заведено)	Вид на строеж-нието (активна)	От...до...	Технически параметри на актива			Документ за собственост (№/дата)	Балансова с/с (№.)		Забележка	
											Вид материал	Площ кв.м	Дължина м.лн.		Обем куб.м	Диаметър /см/		ПДС, счл. чл. 13 и чл. 15
1	2	3	4	5	6	7	8	9	10	11	12	13	14	15	16	17	18	19
2800	17	204	3471	КАНАЛИЗАЦИОННА МРЕЖА	10.2.1988	55871	кв. "Изток"	гр. Перник	КАНАЛ	т.538 - РШ839	БЕТОН	13	м.л	40,00				
2801	17	204	3471	КАНАЛИЗАЦИОННА МРЕЖА	10.2.1988	55871	кв. "Изток"	гр. Перник	КАНАЛ	т.539 - РШ841	БЕТОН	12	м.л	40,00				
2802	17	204	3471	КАНАЛИЗАЦИОННА МРЕЖА	10.2.1988	55871	кв. "Изток"	гр. Перник	КАНАЛ	т.540 - РШ842	БЕТОН	16	м.л	40,00				
2803	17	204	3471	КАНАЛИЗАЦИОННА МРЕЖА	10.2.1988	55871	кв. "Изток"	гр. Перник	КАНАЛ	т.541 - РШ840	БЕТОН	53	м.л	40,00				
2804	17	204	3471	КАНАЛИЗАЦИОННА МРЕЖА	10.2.1988	55871	кв. "Изток"	гр. Перник	КАНАЛ	т.542 - РШ844	БЕТОН	13	м.л	40,00				
2805	17	204	3471	КАНАЛИЗАЦИОННА МРЕЖА	10.2.1988	55871	кв. "Изток"	гр. Перник	КАНАЛ	т.543 - РШ845	БЕТОН	6	м.л	40,00				
2806	17	204	3471	КАНАЛИЗАЦИОННА МРЕЖА	10.2.1988	55871	кв. "Изток"	гр. Перник	КАНАЛ	т.544 - РШ846	БЕТОН	6	м.л	40,00				
2807	17	204	3471	КАНАЛИЗАЦИОННА МРЕЖА	10.2.1988	55871	кв. "Изток"	гр. Перник	КАНАЛ	т.545 - РШ847	БЕТОН	15	м.л	40,00				
2808	17	204	3471	КАНАЛИЗАЦИОННА МРЕЖА	10.2.1988	55871	кв. "Изток"	гр. Перник	КАНАЛ	т.546 - РШ848	БЕТОН	6	м.л	40,00				
2809	17	204	3471	КАНАЛИЗАЦИОННА МРЕЖА	10.2.1988	55871	кв. "Изток"	гр. Перник	КАНАЛ	т.547 - РШ802	БЕТОН	6	м.л	40,00				
2810	17	204	3471	КАНАЛИЗАЦИОННА МРЕЖА	10.2.1988	55871	кв. "Изток"	гр. Перник	КАНАЛ	т.548 - РШ849	БЕТОН	6	м.л	40,00				
2811	17	204	3471	КАНАЛИЗАЦИОННА МРЕЖА	10.2.1988	55871	кв. "Изток"	гр. Перник	КАНАЛ	РШ851 - т.549	БЕТОН	343	м.л	40,00				
2812	17	204	3471	КАНАЛИЗАЦИОННА МРЕЖА	10.2.1988	55871	кв. "Изток"	гр. Перник	КАНАЛ	РШ854 - РШ853	БЕТОН	13	м.л	40,00				
2813	17	204	3471	КАНАЛИЗАЦИОННА МРЕЖА	10.2.1988	55871	кв. "Изток"	гр. Перник	КАНАЛ	РШ857 - т.550	БЕТОН	15	м.л	40,00				
2814	17	204	3471	КАНАЛИЗАЦИОННА МРЕЖА	10.2.1988	55871	кв. "Изток"	гр. Перник	КАНАЛ	РШ857 - РШ858	БЕТОН	34	м.л	40,00				
2815	17	204	3471	КАНАЛИЗАЦИОННА МРЕЖА	10.2.1988	55871	кв. "Изток"	гр. Перник	КАНАЛ	т.551 - РШ859	БЕТОН	5	м.л	40,00				
2816	17	204	3471	КАНАЛИЗАЦИОННА МРЕЖА	10.2.1988	55871	кв. "Изток"	гр. Перник	КАНАЛ	РШ859 - РШ860	БЕТОН	147	м.л	40,00				
2817	17	204	3471	КАНАЛИЗАЦИОННА МРЕЖА	10.2.1988	55871	кв. "Изток"	гр. Перник	КАНАЛ	т.552 - т.553	БЕТОН	10	м.л	40,00				
2818	17	204	3471	КАНАЛИЗАЦИОННА МРЕЖА	10.2.1988	55871	кв. "Изток"	гр. Перник	КАНАЛ	т.554 - т.555	БЕТОН	6	м.л	40,00				
2819	17	204	3471	КАНАЛИЗАЦИОННА МРЕЖА	10.2.1988	55871	кв. "Изток"	гр. Перник	КАНАЛ	т.556 - т.557	БЕТОН	8	м.л	40,00				
2820	17	204	3471	КАНАЛИЗАЦИОННА МРЕЖА	10.2.1988	55871	кв. "Изток"	гр. Перник	КАНАЛ	РШ860 - РШ861	БЕТОН	84	м.л	40,00				
2821	17	204	3471	КАНАЛИЗАЦИОННА МРЕЖА	10.2.1988	55871	кв. "Изток"	гр. Перник	КАНАЛ	РШ864 - ОТ419	БЕТОН	22	м.л	40,00				
2822	17	204	3471	КАНАЛИЗАЦИОННА МРЕЖА	10.2.1988	55871	кв. "Изток"	гр. Перник	КАНАЛ	РШ867 - ОТ418	БЕТОН	22	м.л	40,00				
2823	17	204	3471	КАНАЛИЗАЦИОННА МРЕЖА	10.2.1988	55871	кв. "Изток"	гр. Перник	КАНАЛ	т.559 - т.560	БЕТОН	5	м.л	40,00				
2824	17	204	3471	КАНАЛИЗАЦИОННА МРЕЖА	10.2.1988	55871	кв. "Изток"	гр. Перник	КАНАЛ	т.561 - т.562	БЕТОН	11	м.л	40,00				
2825	17	204	3471	КАНАЛИЗАЦИОННА МРЕЖА	10.2.1988	55871	кв. "Изток"	гр. Перник	КАНАЛ	т.563 - ОТ421	БЕТОН	18	м.л	40,00				
2826	17	204	3471	КАНАЛИЗАЦИОННА МРЕЖА	10.2.1988	55871	кв. "Изток"	гр. Перник	КАНАЛ	РШ868 - ОТ421	БЕТОН	8	м.л	40,00				
2827	17	204	3471	КАНАЛИЗАЦИОННА МРЕЖА	10.2.1988	55871	кв. "Изток"	гр. Перник	КАНАЛ	РШ869 - РШ870	БЕТОН	59	м.л	40,00				
2828	17	204	3471	КАНАЛИЗАЦИОННА МРЕЖА	10.2.1988	55871	кв. "Изток"	гр. Перник	КАНАЛ	РШ897 - т.569	БЕТОН	13	м.л	40,00				
2829	17	204	3471	КАНАЛИЗАЦИОННА МРЕЖА	10.2.1988	55871	кв. "Изток"	гр. Перник	КАНАЛ	т.570 - РШ892	БЕТОН	6	м.л	40,00				
2830	17	204	3471	КАНАЛИЗАЦИОННА МРЕЖА	10.2.1988	55871	кв. "Изток"	гр. Перник	КАНАЛ	т.571 - РШ900	БЕТОН	5	м.л	40,00				
2831	17	204	3471	КАНАЛИЗАЦИОННА МРЕЖА	10.2.1988	55871	кв. "Изток"	гр. Перник	КАНАЛ	т.572 - РШ901	БЕТОН	10	м.л	40,00				
2832	17	204	3471	КАНАЛИЗАЦИОННА МРЕЖА	10.2.1988	55871	кв. "Изток"	гр. Перник	КАНАЛ	т.573 - РШ902	БЕТОН	6	м.л	40,00				

№ по ред	№ на район	Бил. с/на	Иив.№	Описание на актива	Дата на ввеждане	Код на населено място	Местоположение на актива (адрес)	Обслужва (заведено)	Вид на строеж-нието (актив)	От.....до.....	Технически параметри на актива				Документ за собственост (№/дата)	Балансова сг/ст (№.)		Забележка
											Вид материал	Площ	кв.м	Диаметър /см/		ПДС, свгл. чл. 13 и чл. 15	ПОС, свгл. чл. 19	
												Дължина м/м	кв.м					
1	2	3	4	5	6	7	8	9	10	11	12	13	14	15	16	17	18	19
2833	17	204	3471	КАНАЛИЗАЦИОННА МРЕЖА	10.2.1988	55871	кв."Ултон"	гр. Перник	КАНАЛ	г.574 - РИ903	БЕТОН	11	м.л	40,00				
2834	17	204	3471	КАНАЛИЗАЦИОННА МРЕЖА	10.2.1988	55871	кв."Изток"	гр. Перник	КАНАЛ	г.575 - РИ904	БЕТОН	11	м.л	40,00				
2835	17	204	3471	КАНАЛИЗАЦИОННА МРЕЖА	10.2.1988	55871	кв."Изток"	гр. Перник	КАНАЛ	г.577 - РИ906	БЕТОН	24	м.л	40,00				
2836	17	204	3471	КАНАЛИЗАЦИОННА МРЕЖА	10.2.1988	55871	кв."Гара"	гр. Перник	КАНАЛ	РИ540 - РИ541	БЕТОН	162	м.л	40,00				
2837	17	204	3471	КАНАЛИЗАЦИОННА МРЕЖА	10.2.1988	55871	кв."Драгановец"	гр. Перник	КАНАЛ	ОТ115 - ОТ114	БЕТОН	98	м.л	40,00				
2838	17	204	3471	КАНАЛИЗАЦИОННА МРЕЖА	10.2.1988	55871	кв."Драгановец"	гр. Перник	КАНАЛ	ОТ113 - ОТ112	БЕТОН	87	м.л	40,00				
2839	17	204	3471	КАНАЛИЗАЦИОННА МРЕЖА	10.2.1988	55871	кв."Драгановец"	гр. Перник	КАНАЛ	ОТ77 - ОТ78	БЕТОН	119	м.л	40,00				
2840	17	204	3471	КАНАЛИЗАЦИОННА МРЕЖА	10.2.1988	55871	кв."Драгановец"	гр. Перник	КАНАЛ	ОТ64 - ОТ68	БЕТОН	199	м.л	40,00				
2841	17	204	3471	КАНАЛИЗАЦИОННА МРЕЖА	10.2.1988	55871	кв."Драгановец"	гр. Перник	КАНАЛ	РИ152 - ОТ115	БЕТОН	216	м.л	30,00				
2842	17	204	3471	КАНАЛИЗАЦИОННА МРЕЖА	10.2.1988	55871	кв."Драгановец"	гр. Перник	КАНАЛ	ОТ100 - ОТ115	БЕТОН	99	м.л	40,00				
2843	17	204	3471	КАНАЛИЗАЦИОННА МРЕЖА	10.2.1988	55871	кв."Драгановец"	гр. Перник	КАНАЛ	ОТ46 - ОТ99	БЕТОН	67	м.л	40,00				
2844	17	204	3471	КАНАЛИЗАЦИОННА МРЕЖА	10.2.1988	55871	кв."Драгановец"	гр. Перник	КАНАЛ	ОТ99 - ОТ98	БЕТОН	67	м.л	40,00				
2845	17	204	3471	КАНАЛИЗАЦИОННА МРЕЖА	10.2.1988	55871	кв."Драгановец"	гр. Перник	КАНАЛ	ОТ98 - ОТ103	БЕТОН	103	м.л	40,00				
2846	17	204	3471	КАНАЛИЗАЦИОННА МРЕЖА	10.2.1988	55871	кв."Драгановец"	гр. Перник	КАНАЛ	РИ167 - ОТ95	БЕТОН	132	м.л	40,00				
2847	17	204	3471	КАНАЛИЗАЦИОННА МРЕЖА	10.2.1988	55871	кв."Драгановец"	гр. Перник	КАНАЛ	ОТ95 - ОТ54	БЕТОН	92	м.л	40,00				
2848	17	204	3471	КАНАЛИЗАЦИОННА МРЕЖА	10.2.1988	55871	кв."Драгановец"	гр. Перник	КАНАЛ	РИ161 - РИ162	БЕТОН	258	м.л	40,00				
2849	17	204	3471	КАНАЛИЗАЦИОННА МРЕЖА	10.2.1988	55871	кв."Драгановец"	гр. Перник	КАНАЛ	РИ165 - ОТ53	БЕТОН	100	м.л	40,00				
2850	17	204	3471	КАНАЛИЗАЦИОННА МРЕЖА	10.2.1988	55871	кв."Драгановец"	гр. Перник	КАНАЛ	ОТ56 - ОТ59	БЕТОН	133	м.л	40,00				
2851	17	204	3471	КАНАЛИЗАЦИОННА МРЕЖА	10.2.1988	55871	кв."Драгановец"	гр. Перник	КАНАЛ	ОТ59 - РИ168	БЕТОН	40	м.л	40,00				
2852	17	204	3471	КАНАЛИЗАЦИОННА МРЕЖА	10.2.1988	55871	кв."Драгановец"	гр. Перник	КАНАЛ	РИ168 - РИ169	БЕТОН	103	м.л	40,00				
2853	17	204	3471	КАНАЛИЗАЦИОННА МРЕЖА	10.2.1988	55871	кв."Драгановец"	гр. Перник	КАНАЛ	ОТ28 - ОТ56	БЕТОН	112	м.л	40,00				
2854	17	204	3471	КАНАЛИЗАЦИОННА МРЕЖА	10.2.1988	55871	кв."Драгановец"	гр. Перник	КАНАЛ	ОТ27 - РИ168	БЕТОН	332	м.л	40,00				
2855	17	204	3471	КАНАЛИЗАЦИОННА МРЕЖА	10.2.1988	55871	кв."Драгановец"	гр. Перник	КАНАЛ	РИ169 - РИ171	БЕТОН	164	м.л	40,00				
2856	17	204	3471	КАНАЛИЗАЦИОННА МРЕЖА	10.2.1988	55871	кв."Драгановец"	гр. Перник	КАНАЛ	РИ172 - ОТ26	БЕТОН	180	м.л	40,00				
2857	17	204	3471	КАНАЛИЗАЦИОННА МРЕЖА	10.2.1988	55871	кв."Драгановец"	гр. Перник	КАНАЛ	РИ172 - РИ173	БЕТОН	181	м.л	40,00				
2858	17	204	3471	КАНАЛИЗАЦИОННА МРЕЖА	10.2.1988	55871	кв."Драгановец"	гр. Перник	КАНАЛ	РИ173 - ОТ68	БЕТОН	96	м.л	40,00				
2859	17	204	3471	КАНАЛИЗАЦИОННА МРЕЖА	10.2.1988	55871	кв."Драгановец"	гр. Перник	КАНАЛ	ОТ78 - РИ170	БЕТОН	67	м.л	40,00				
2860	17	204	3471	КАНАЛИЗАЦИОННА МРЕЖА	10.2.1988	55871	кв."Драгановец"	гр. Перник	КАНАЛ	РИ173 - РИ174	БЕТОН	125	м.л	40,00				
2861	17	204	3471	КАНАЛИЗАЦИОННА МРЕЖА	10.2.1988	55871	кв."Драгановец"	гр. Перник	КАНАЛ	РИ173 - ОТ74	БЕТОН	239	м.л	40,00				
2862	17	204	3471	КАНАЛИЗАЦИОННА МРЕЖА	10.2.1988	55871	кв."Драгановец"	гр. Перник	КАНАЛ	ОТ106 - ОТ109	БЕТОН	130	м.л	40,00				
2863	17	204	3471	КАНАЛИЗАЦИОННА МРЕЖА	10.2.1988	55871	кв."Драгановец"	гр. Перник	КАНАЛ	РИ161 - РИ175	БЕТОН	100	м.л	40,00				
2864	17	204	3471	КАНАЛИЗАЦИОННА МРЕЖА	10.2.1988	55871	кв."Баров"	гр. Перник	КАНАЛ	ОТ444-ОТ385	БЕТОН	104	м.л	40,00				
2865	17	204	3471	КАНАЛИЗАЦИОННА МРЕЖА	10.2.1988	55871	кв."Баров"	гр. Перник	КАНАЛ	ОТ385-ОТ464	БЕТОН	66	м.л	40,00				

№ по ред	№ на район	Бал.с/ка	Име.№	Описание на актива	Дата на въвеждане	Код на населено место	Местоположение на актива (адрес)	Обслужва (заедено)	Вид на строеже- нието (актив)	От.....до.....	Технически параметри на актива				Документ за собственост (№/дата)	Балансова с/сг (лв.)			Забележка
											Вид материал	Площ	в.м	Диаметър /см/					
												Дължина Общ	м.лн.			м.л			
1	2	3	4	5	6	7	8	9	10	11	12	13	14	15	16	17	18	19	
2866	17	204	3471	КАНАЛИЗАЦИОННА МРЕЖА	10.2.1988	55871	ив. "Варош"	гр. Перник	КАНАЛ	ОТ464-ОТ488	БЕТОН	146	м.л	40,00					
2867	17	204	3471	КАНАЛИЗАЦИОННА МРЕЖА	10.2.1988	55871	гр. Перник	гр. Перник	КАНАЛ	ПУ261 - ОТ394	БЕТОН	108	м.л	40,00					
2868	17	204	3471	КАНАЛИЗАЦИОННА МРЕЖА	10.2.1988	55871	гр. Перник	гр. Перник	КАНАЛ	ОТ1020 - ОТ1051	БЕТОН	219	м.л	40,00					
2869	17	204	3471	КАНАЛИЗАЦИОННА МРЕЖА	10.2.1988	55871	гр. Перник	гр. Перник	КАНАЛ	ПУ135 - ПУ137	БЕТОН	216	м.л	40,00					
2870	17	204	3471	КАНАЛИЗАЦИОННА МРЕЖА	10.2.1988	55871	гр. Перник	гр. Перник	КАНАЛ	ОТ303 - ОТ238	БЕТОН	141	м.л	40,00					
2871	17	204	3471	КАНАЛИЗАЦИОННА МРЕЖА	10.2.1988	55871	гр. Перник	гр. Перник	КАНАЛ	ОТ1051 - ОТ1089	БЕТОН	341	м.л	40,00					
2872	17	204	3471	КАНАЛИЗАЦИОННА МРЕЖА	10.2.1988	55871	гр. Перник	гр. Перник	КАНАЛ	ОТ353 - ОТ1003	БЕТОН	101	м.л	40,00					
2873	17	204	3471	КАНАЛИЗАЦИОННА МРЕЖА	10.2.1988	55871	гр. Перник	гр. Перник	КАНАЛ	ПУ615 - ПУ616	БЕТОН	260	м.л	40,00					
2874	17	204	3471	КАНАЛИЗАЦИОННА МРЕЖА	10.2.1988	55871	гр. Перник	гр. Перник	КАНАЛ	ПУ633 - ПУ634	БЕТОН	222	м.л	40,00					
2875	17	204	3471	КАНАЛИЗАЦИОННА МРЕЖА	10.2.1988	55871	гр. Перник	гр. Перник	КАНАЛ	ПУ635 - т.503	БЕТОН	206	м.л	40,00					
2876	17	204	3471	КАНАЛИЗАЦИОННА МРЕЖА	10.2.1988	55871	гр. Перник	гр. Перник	КАНАЛ	ПУ618 - ПУ655	БЕТОН	356	м.л	40,00					
2877	17	204	3471	КАНАЛИЗАЦИОННА МРЕЖА	10.2.1988	55871	гр. Перник	гр. Перник	КАНАЛ	ОТ171 - ПУ617	БЕТОН	264	м.л	40,00					
2878	17	204	3471	КАНАЛИЗАЦИОННА МРЕЖА	10.2.1988	55871	гр. Перник	гр. Перник	КАНАЛ	ПУ856 - ПУ877	БЕТОН	199	м.л	40,00					
2879	17	204	3471	КАНАЛИЗАЦИОННА МРЕЖА	10.2.1988	55871	гр. Перник	гр. Перник	КАНАЛ	ПУ879 - ПУ880	БЕТОН	92	м.л	40,00					
2880	17	204	3471	КАНАЛИЗАЦИОННА МРЕЖА	10.2.1988	55871	гр. Перник	гр. Перник	КАНАЛ	ПУ877 - ПУ880	БЕТОН	68	м.л	40,00					
2881	17	204	3471	КАНАЛИЗАЦИОННА МРЕЖА	10.2.1988	55871	гр. Перник	гр. Перник	КАНАЛ	ПУ179 - ПУ180	БЕТОН	345	м.л	40,00					
2882	17	204	3471	КАНАЛИЗАЦИОННА МРЕЖА	10.2.1988	55871	гр. Перник	гр. Перник	КАНАЛ	ПУ180 - ПУ182	БЕТОН	45	м.л	40,00					
2883	17	204	3471	КАНАЛИЗАЦИОННА МРЕЖА	10.2.1988	55871	гр. Перник	гр. Перник	КАНАЛ	ОТ20202 - ПУ882	БЕТОН	516	м.л	40,00					
2884	17	204	3471	КАНАЛИЗАЦИОННА МРЕЖА	10.2.1988	55871	гр. Перник	гр. Перник	КАНАЛ	ПУ856 - ОТ381	БЕТОН	47	м.л	40,00					
2885	17	204	3471	КАНАЛИЗАЦИОННА МРЕЖА	10.2.1988	55871	гр. Перник	гр. Перник	КАНАЛ	ПУ95 - ОТ402	БЕТОН	260	м.л	40,00					
2886	17	204	3471	КАНАЛИЗАЦИОННА МРЕЖА	10.2.1988	55871	гр. Перник	гр. Перник	КАНАЛ	ОТ311 - ПУ100	БЕТОН	86	м.л	40,00					
2887	17	204	3471	КАНАЛИЗАЦИОННА МРЕЖА	10.2.1988	55871	гр. Перник	гр. Перник	КАНАЛ	ПУ98 - ПУ100	БЕТОН	132	м.л	40,00					
2888	17	204	3476	КАНАЛИЗАЦИОННА МРЕЖА	10.8.1988	55871	ив. "Теев"	гр. Перник	КАНАЛ	ПУ511 - ПУ512	БЕТОН	2	м.л	20,00	518.01				
2889	17	204	3476	КАНАЛИЗАЦИОННА МРЕЖА	10.8.1988	55871	ив. "Теев"	гр. Перник	КАНАЛ	ПУ517 - ПУ518	БЕТОН	3	м.л	20,00					
2890	17	204	3476	КАНАЛИЗАЦИОННА МРЕЖА	10.8.1988	55871	ив. "Теев"	гр. Перник	КАНАЛ	ПУ555 - ПУ556	БЕТОН	92	м.л	20,00					
2891	17	204	3477	КАНАЛИЗАЦИОННА МРЕЖА	10.10.1988	55871	ив. "Байкушев"	гр. Перник	КАНАЛ	ПУ172 - ОТ19	БЕТОН	140	м.л	30,00	798.46				
2892	17	204	3478	КАНАЛИЗАЦИОННА МРЕЖА	10.10.1988	55871	гр. Перник	гр. Перник	КАНАЛ	ПУ695 - ПУ696	БЕТОН	266	м.л	50,00	1 774.75				
2893	17	204	3479	КАНАЛИЗАЦИОННА МРЕЖА	10.12.1988	55871	ив. "Теев"	гр. Перник	КАНАЛ	ПУ529 - ПУ531	БЕТОН	47	м.л	20,00	3 539.36				
2894	17	204	3479	КАНАЛИЗАЦИОННА МРЕЖА	10.12.1988	55871	ив. "Теев"	гр. Перник	КАНАЛ	ПУ531 - ПУ532	БЕТОН	53	м.л	20,00					
2895	17	204	3479	КАНАЛИЗАЦИОННА МРЕЖА	10.12.1988	55871	ив. "Теев"	гр. Перник	КАНАЛ	ПУ529 - ПУ536	БЕТОН	195	м.л	20,00					
2896	17	204	3479	КАНАЛИЗАЦИОННА МРЕЖА	10.12.1988	55871	ив. "Теев"	гр. Перник	КАНАЛ	ПУ542 - ПУ548	БЕТОН	137	м.л	20,00					
2897	17	204	3479	КАНАЛИЗАЦИОННА МРЕЖА	10.12.1988	55871	ив. "Теев"	гр. Перник	КАНАЛ	ПУ562 - ПУ563	БЕТОН	128	м.л	20,00					
2898	17	204	3479	КАНАЛИЗАЦИОННА МРЕЖА	10.12.1988	55871	ив. "Теев"	гр. Перник	КАНАЛ	ПУ569 - ПУ570	БЕТОН	16	м.л	20,00					

№ по ред	№ на район	Бил. с/на	Име.№	Описание на актива	Дата на ввеждане	Код на населено място	Местоположение на актива (адрес)	Обслужва (заведено)	Вид на съоръжение (актив)	От.....до.....	Технически параметри на актива				Документ за собственост (№/дата)	Балансова с/сг (лв.)		Забележка
											Вид материал	Площ		Диаметър /см/		ПДС, свл. чл. 13 и чл. 15	ПОС, свл. чл. 19	
												дължина	към м.лн.					
1	2	3	4	5	6	7	8	9	10	11	12	13	14	15	16	17	18	19
2899	17	204	3479	КАНАЛИЗАЦИОННА МРЕЖА	10.12.1988	55871	ка. "Теев"	гр. Перник	КАНАЛ	ПУ571 - ПУ572	БЕТОН	48	м.л	20,00				
2900	17	204	3479	КАНАЛИЗАЦИОННА МРЕЖА	10.12.1988	55871	ка. "Теев"	гр. Перник	КАНАЛ	ПУ602 - ПУ603	БЕТОН	35	м.л	20,00				
2901	17	204	3480	КАНАЛИЗАЦИОННА МРЕЖА	10.12.1988	55871	ка. "Теев"	гр. Перник	КАНАЛ	ПУ505 - ПУ544	БЕТОН	84	м.л	30,00			7 458,15	
2902	17	204	3480	КАНАЛИЗАЦИОННА МРЕЖА	10.12.1988	55871	ка. "Теев"	гр. Перник	КАНАЛ	ПУ544 - ПУ545	БЕТОН	160	м.л	30,00				
2903	17	204	3480	КАНАЛИЗАЦИОННА МРЕЖА	10.12.1988	55871	ка. "Теев"	гр. Перник	КАНАЛ	ПУ545 - ПУ546	БЕТОН	404	м.л	30,00				
2904	17	204	3480	КАНАЛИЗАЦИОННА МРЕЖА	10.12.1988	55871	ка. "Теев"	гр. Перник	КАНАЛ	ПУ557 - ПУ558	БЕТОН	83	м.л	30,00				
2905	17	204	3480	КАНАЛИЗАЦИОННА МРЕЖА	10.12.1988	55871	ка. "Теев"	гр. Перник	КАНАЛ	ПУ559 - ПУ558	БЕТОН	200	м.л	30,00				
2906	17	204	3480	КАНАЛИЗАЦИОННА МРЕЖА	10.12.1988	55871	ка. "Теев"	гр. Перник	КАНАЛ	ПУ558 - ПУ546	БЕТОН	167	м.л	30,00				
2907	17	204	3480	КАНАЛИЗАЦИОННА МРЕЖА	10.12.1988	55871	ка. "Теев"	гр. Перник	КАНАЛ	ПУ560 - ПУ546	БЕТОН	177	м.л	30,00				
2908	17	204	3480	КАНАЛИЗАЦИОННА МРЕЖА	10.12.1988	55871	ка. "Теев"	гр. Перник	КАНАЛ	ПУ543 - ПУ602	БЕТОН	30	м.л	30,00				
2909	17	204	3481	КАНАЛИЗАЦИОННА МРЕЖА	10.12.1988	55871	ка. "Теев"	гр. Перник	КАНАЛ	ПУ487 - ПУ522	БЕТОН	121	м.л	40,00			3 164,19	
2910	17	204	3481	КАНАЛИЗАЦИОННА МРЕЖА	10.12.1988	55871	ка. "Теев"	гр. Перник	КАНАЛ	ПУ480 - ПУ528	БЕТОН	134	м.л	40,00				
2911	17	204	3481	КАНАЛИЗАЦИОННА МРЕЖА	10.12.1988	55871	ка. "Драгановец"	гр. Перник	КАНАЛ	ОТ32 - ПУ161	БЕТОН	49	м.л	40,00				
2912	17	204	3481	КАНАЛИЗАЦИОННА МРЕЖА	10.12.1988	55871	ка. "Могилче"	гр. Перник	КАНАЛ	ПУ78 - ПУ78	БЕТОН	46	м.л	40,00				
2913	17	204	3481	КАНАЛИЗАЦИОННА МРЕЖА	10.12.1988	55871	ка. "Ралица"	гр. Перник	КАНАЛ	ПУ94 - ПУ95	БЕТОН	34	м.л	40,00				
2914	17	204	3481	КАНАЛИЗАЦИОННА МРЕЖА	10.12.1988	55871	ка. "Ралица"	гр. Перник	КАНАЛ	ПУ177 - ПУ111	БЕТОН	144	м.л	40,00				
2915	17	204	3482	КАНАЛИЗАЦИОННА МРЕЖА	10.12.1988	55871	ка. "Теев"	гр. Перник	КАНАЛ	ПУ451 - ПУ461	БЕТОН	523	м.л	50,00			5 608,95	
2916	17	204	3482	КАНАЛИЗАЦИОННА МРЕЖА	10.12.1988	55871	ка. "Теев"	гр. Перник	КАНАЛ	ПУ461 - ПУ464	БЕТОН	318	м.л	50,00				
2917	17	204	3483	КАНАЛИЗАЦИОННА МРЕЖА	10.12.1988	55871	ка. "Теев"	гр. Перник	КАНАЛ	ПУ490 - ПУ493	БЕТОН	40	м.л	60,00			571,36	
2918	17	204	3483	КАНАЛИЗАЦИОННА МРЕЖА	10.12.1988	55871	ка. "Теев"	гр. Перник	КАНАЛ	ПУ498 - ПУ499	БЕТОН	40	м.л	60,00				
2919	17	204	3484	КАНАЛИЗАЦИОННА МРЕЖА	10.3.1990	55871	ка. "Теев"	гр. Перник	КАНАЛ	ПУ482 - ПУ483	БЕТОН	181	м.л	30,00			2 181,06	
2920	17	204	3484	КАНАЛИЗАЦИОННА МРЕЖА	10.3.1990	55871	ка. "Теев"	гр. Перник	КАНАЛ	ПУ529 - ПУ487	БЕТОН	167	м.л	30,00				
2921	17	204	3485	КАНАЛИЗАЦИОННА МРЕЖА	10.3.1991	55871	ка. "Теев"	гр. Перник	КАНАЛ	т.468 - т.469	КАМЕННИНОВ	3	м.л	15,00			9,87	
2922	17	204	3488	КАНАЛИЗАЦИОННА МРЕЖА	10.1.1990	55871	ка. "Теев"	гр. Перник	КАНАЛ	ПУ486 - ПУ582	БЕТОН	58	м.л	20,00			355,30	
2923	17	204	3489	КАНАЛИЗАЦИОННА МРЕЖА	10.2.1988	72223	гр. Батановци	гр. Батановци	КАНАЛ	ПУ53 - ПУ54	БЕТОН	71	м.л	40,00			1 705,20	
2924	17	204	3489	КАНАЛИЗАЦИОННА МРЕЖА	10.2.1988	72223	гр. Батановци	гр. Батановци	КАНАЛ	ПУ30 - ПУ45	БЕТОН	219	м.л	40,00				
2925	17	204	3490	ГРАДСКИ КОЛЕКТОР	10.2.1988	72223	гр. Батановци	гр. Батановци	КАНАЛ	ПУ6 - ПУ7	БЕТОН	169	м.л	80,00			223,78	
2926	17	204	3490	ГРАДСКИ КОЛЕКТОР	10.2.1988	72223	гр. Батановци	гр. Батановци	КАНАЛ	ПУ7 - ПУ8	БЕТОН	86	м.л	80,00				
2927	17	204	3491	КАНАЛИЗАЦИОННА МРЕЖА	10.5.1992	55871	ка. "Теев"	гр. Перник	КАНАЛ	ПУ604 - ПУ605	БЕТОН	65	м.л	30,00			447,61	
2928	17	204	3493	КАНАЛИЗАЦИОННА МРЕЖА	10.12.1992	55871	ка. "Ралица"	гр. Перник	КАНАЛ	ОТ246 - ОТ241	БЕТОН	496	м.л	30,00			19 499,25	
2929	17	204	3494	ОТВЕРЩАЩ КОЛЕКТОР	10.1.1986	55871	гр. Перник	гр. Перник	КАНАЛ	ПУ420а - ПУ508 Батановци	БЕТОН	8649	м.л	140,00			88 548,86	
2930	17	204	3495	КАНАЛИЗАЦИОННА МРЕЖА	10.3.1994	55871	ка. "Ралица"	гр. Перник	КАНАЛ	ОТ210 - ОТ211	БЕТОН	92	м.л	30,00			697,44	
2931	17	204	3496	КАНАЛИЗАЦИОННА МРЕЖА	10.3.1994	55871	ка. "Самовов"	гр. Перник	КАНАЛ	ОТ59 - ОТ56	БЕТОН	46	м.л	30,00			1 695,59	

№ по ред	№ на район	Бил. с/ка	Иив.№	Описание на актива	Дата на въвеждане	Код на населено място	Местоположение на актива (адрес)	Обслужва (заедено)	Вид на съоръжението (актив)	От.....до.....	Технически параметри на актива			Документ за съвместност (№/дата)	Балансова ст/ст (лв.)			Забележка
											Вид материал	Площ			Диаметър /см/	ПДС, съгл. чл. 13 и чл. 15	ПОС, съгл. чл. 19	
												Дължина	Мат.м.					
1	2	3	4	5	6	7	8	9	10	11	12	13	14	15	16	17	18	19
2932	17	204	3496	КАНАЛИЗАЦИОННА МРЕЖА	10.3.1994	55871	ул."Самуилов"	гр. Перник	КАНАЛ	ОТ53 - ОТ53	БЕТОН	120	м.л	30,00				
2933	17	204	3496	КАНАЛИЗАЦИОННА МРЕЖА	10.3.1994	55871	гр. Перник	гр. Перник	КАНАЛ	ОТ12 - ОТ13	БЕТОН	41	м.л	30,00				
2934	17	204	3498	БИТ И ДЪЖД.КАН.ПРОВ.,12,13	10.2.1993	55871	гр. Перник	гр. Перник	КАНАЛ		БЕТОН		м.л	20,00			589,09	
2935	17	204	3499	КАНАЛИЗАЦИОННА МРЕЖА	10.11.1992	55871	ме."Теев"	гр. Перник	КАНАЛ	ПУ579 - ПУ583	БЕТОН	33	м.л	20,00			141,39	
2936	17	204	3499	КАНАЛИЗАЦИОННА МРЕЖА	10.11.1992	55871	ме."Теев"	гр. Перник	КАНАЛ	т.491 - т.492	БЕТОН	4	м.л	15,00				
2937	17	204	3499	КАНАЛИЗАЦИОННА МРЕЖА	10.11.1992	55871	ме."Теев"	гр. Перник	КАНАЛ	ПУ583 - т.493	БЕТОН	4	м.л	15,00				
2938	17	204	5229	СТРАДНО КАНАЛИЗАЦИОННО ОТГЛОНЕНИЕ	3.8.2000	55871	гр. Перник	гр. Перник	КАНАЛ		ПУС	42	м.л	30,00			1.150,03	
2939	17	204	5607	СТРАДНО КАНАЛИЗАЦИОННО ОТГЛОНЕНИЕ	20.12.2006	55871	гр. Перник	гр. Перник	КАНАЛ		ПУС	56	м.л	11,00			2.532,96	
2940	17	204	5619	СТРАДНО КАНАЛИЗАЦИОННО ОТГЛОНЕНИЕ	26.4.2007	55871	гр. Перник	гр. Перник	КАНАЛ		ПУС	7	м.л	16,00			1.334,20	
2941	17	204	5634	СТРАДНО КАНАЛИЗАЦИОННО ОТГЛОНЕНИЕ	20.9.2007	55871	гр. Перник	гр. Перник	КАНАЛ		ПУС	8,5	м.л	16,00			3.823,75	
2942	17	204	9559	СТРАДНО КАНАЛИЗАЦИОННО ОТГЛОНЕНИЕ	20.9.2006	55871	гр. Перник	гр. Перник	КАНАЛ		ПУС	21	м.л	16,00			2.284,18	
2943	17	204	9560	СТРАДНО КАНАЛИЗАЦИОННО ОТГЛОНЕНИЕ	13.10.2006	55871	гр. Перник	гр. Перник	КАНАЛ		ПУС	18,5	м.л	20,00			4.967,09	
2944	13	204	1512	ВОДОПРОВОД	10.1.1982	05760	с.Боснек, Община Перник	гр. Радомир, Община Радомир	ВОДОПРОВОД ВЪНШЕН	3/1162 до 1/6	СТОМАНА	1600	м.л	41,9			12.181,69	
2945	13	204	1513	ВОДОПРОВОД	10.1.1982	05760	с.Боснек, Община Перник	гр. Радомир, Община Радомир	ВОДОПРОВОД ВЪНШЕН	1/6 - 1/59	СТОМАНА	1700	м.л	32,0			10.585,28	
2946	13	204	1514	ВОДОПРОВОД	10.1.1982	05760	с.Боснек, Община Перник	гр. Радомир, Община Радомир	ВОДОПРОВОД ВЪНШЕН	1/59 - т.1	СТОМАНА	13200	м.л	32,0			30.705,60	
2947	13	204	1516	РЕЗЕРВОАР ПРЕХОДЕН	10.1.1982	05760	с.Боснек, Община Перник	гр. Радомир, Община Радомир	РЕЗЕРВОАР ПРЕХОДЕН	1/59	СТ.БЕТОН/ТУХЛА	25	куб.м				514,77	
2948	13	204	1514	ВОДОПРОВОД	10.1.1982	05760	с.Боснек, Община Перник	гр. Радомир, Община Радомир	ВОДОПРОВОД ВЪНШЕН	т.1-3/356	СТОМАНА	3200	м.л	30,0			7.443,78	
2949	6	204	2361	РЕМОНТ НА ГЛАВЕН ДЕРИВАЦИОНЕН КАНАЛ	10.10.1985.	70038	с.Студена	ОБЩИНА ПЕРНИК	ВОДОПРОВОД ВЪНШЕН	КА3800-КА4000	БЕТОН	200	м.л	120/180	Акт №1069/2004г, ПДС	194,38		
2950	8	204	3526	ПЪТ	10.10.1962.	70038	с.Студена, Хидроузел Студена	ОБЩИНА ПЕРНИК	ПЪТ	МОСТ-НА СТЕНА	асфалт	720	м.л		Акт №1069/2004г, ПДС	0,00		
2951	8	204	3527	ПЪТ	10.10.1962.	11394	с.Владяв, Област София	ОБЩИНА ПЕРНИК	ПЪТ	КА100-КА200	БЪЛГАСТРА	100	м.л		Акт №1069/2004г, ПДС	0,00		
2952	8	204	3528	ПЪТ	10.10.1962.	11394	с.Владяв, Област София	ОБЩИНА ПЕРНИК	ПЪТ	КА0-КА100	ТРОШЛЪК	100	м.л		Акт №1069/2004г, ПДС	0,00		
2953	8	204	3529	ПЪТ	10.10.1962.	70038	с.Студена, Хидроузел Студена	ОБЩИНА ПЕРНИК	ПЪТ	МОСТ-НА СТЕНА	паван	800	м.л		Акт №1069/2004г, ПДС	0,00		
2954	8	204	3530	МОСТ ШОСЕИ	10.10.1962.	70038	с.Студена, Хидроузел Студена	ОБЩИНА ПЕРНИК	МОСТ	800м.с/м НА СТЕНА	ст.бетон	10	м.л		Акт №1069/2004г, ПДС	404,73		
2955	8	204	3535	ШИБЪР	10.10.1971.	70038	с.Студена, Хидроузел Студена	ОБЩИНА ПЕРНИК	ВОДОПРОВОД ВЪНШЕН	БЕЦ	СТОМАНА	1	бр	70	Акт №1069/2004г, ПДС	1.794,00		
2956	8	204	3539	ДЕРИВАЦИОНЕН КАНАЛ "ВЛАДАВСКИ"	10.04.1960.		с.Владяв, с.Пърчаево, Област София, с.Рударци, с.Кладница, с.Студена, Област Перник	ОБЛАСТ СОФИЯ, ОБЛАСТ ПЕРНИК	ВОДОПРОВОД ВЪНШЕН	Владяв-Кладница	ст.бетон	13150	м.л	100	Акт №1069/2004г, ПДС	47.773,97		
2957	8	204	3540	КАНАЛ	10.04.1962.	11394	с.Владяв, Област София	ОБЛАСТ СОФИЯ	КАНАЛ ВЪНШЕН	Водоза.Бистра-Бръдзток	бетон	50	м.л	30	Акт №1069/2004г, ПДС	537,20		
2958	8	204	3541	ДЕРИВАЦИОНЕН КАНАЛ "ПАЛКАРИНСКИ"	10.04.1962.	87352	с.Пърчаево, Област София; с.Студена, Област Перник	ОБЛАСТ СОФИЯ, ОБЛАСТ ПЕРНИК	ВОДОПРОВОД ВЪНШЕН	Ярчово-Чупитово	ст.бетон	8800	м.л	80	Акт №1069/2004г, ПДС	26.657,63		
2959	8	204	3544	ПОДПОРНА СТЕНА	10.04.1969.	70038	с.Студена, Хидроузел Студена	ОБЩИНА ПЕРНИК	ПОДПОРНА СТЕНА	НА СТЕНА-КА450	КАМЪК	450	м.л		Акт №1069/2004г, ПДС	258,66		
2960	8	204	3546	КУЛА ВОДОВЕЗНА С НАПОРЕН ТРЪБОПРОВОД	5.12.1953	70038	с.Студена, Хидроузел Студена	ОБЩИНА ПЕРНИК	КУЛА И ТУНЕЛ	НА езеро	ст.бетон	85	м.л		Акт №1069/2004г, ПДС	15.437,73		
2961	8	204	3547	СТЕНА НА "СТУДЕНА", ТИП НЪОЛИИ	5.12.1953	70038	с.Студена, Хидроузел Студена	ОБЩИНА ПЕРНИК	ЯЗОВИРНА СТЕНА		бетон	125000	куб.м		Акт №1069/2004г, ПДС	282.880,22		
2962	18	204	3548	НАПОРЕН ТРЪБОПРОВОД	10.12.1955.	70038	с.Студена, Хидроузел Студена	ОБЩИНА ПЕРНИК	ВОДОПРОВОД ВЪНШЕН	ВВ кула-БЕЦ	СТОМАНА	60	м.л	110	Акт №1069/2004г, ПДС	1.646,92		
2963	18	204	3549	АДАПТИВНА КАМЕРА	10.12.1955.	70038	с.Студена, Хидроузел Студена	ОБЩИНА ПЕРНИК	КАМЕРА С КЛИНОВ ШИБЪР И ДИФУЗИОННА КУЛА	КАМ0200 от ВВ кула	СТОМАНА	1	бр	110	Акт №1069/2004г, ПДС	692,75		
2964	18	204	3552	ПОДСТАНИЦА 20 КВ-БЕЦ	5.12.1953	70038	с.Студена, Хидроузел Студена	ОБЩИНА ПЕРНИК	СТРАДА	БЕЦ		1	бр		Акт №1069/2004г, ПДС	10.080,00		

№ по ред	№ на район	Бал. с/из	Име №	Описание на актива	Дата на въвеждане	Код на населено място	Местоположение на актива (адрес)	Обслужва (заверено)	Вид на съоръжението (актив)	От.....до.....	Технически параметри на актива				Документ за собственост (№/дата)	Балансова сг/ст (лв.)		Забележка						
											Вид материал	Площ	Норм	Диаметър /см/		ПДС, счл. чл. 13 и чл. 15	ПДС, счл. чл. 19							
												Дължина	м/мн.											
1	2	3	4	5	6	7	8	9	10	11	12	13	14	15	16	17	18	19						
2965	8	204	3554	ОСНОВЕН НАПУСКАТЕЛ "ВОЗВИР-СТУДЕНА"	5.12.1953	70038	с.Студена, Хидроузел Студена	ОБЩИНА ПЕРНИК	ВОДОПРОВОД ВЪНШЕН	Я.с.стена	столана	30	м.л	100/80	Акт №81069/2004г, ПДС	483,29								
2966	8	204	3556	АВАРИЕН ВОДОПРОВОД	5.12.1953	70038	с.Студена, Хидроузел Студена, ПСГВ-гр.Перник	ОБЩИНА ПЕРНИК	ВОДОПРОВОД ВЪНШЕН	я. "Студена"-ПГВБ столана		7000	м.л	82	Акт №81069/2004г, ПДС	54 847,81								
2967	8	204	3557	ГЛАВЕН ДЕРИВАЦИОНЕН КАНАЛ, ГДК	10.1.1955	70038	с.Студена, Хидроузел Студена, ПСГВ-гр.Перник	ОБЩИНА ПЕРНИК	ВОДОПРОВОД ВЪНШЕН	я. "Студена"-ПГВБ ст.бетон	бетон	7333	м.л	120/180	Акт №81069/2004г, ПДС	76 935,07								
2968	8	204	3558	ДЮКЕРИ, ГДК	10.1.1955	70038	с.Студена, Хидроузел Студена	ОБЩИНА ПЕРНИК	ВОДОПРОВОД ВЪНШЕН	я. "Студена"-ПГВБ бетон		4917	м.л	135	Акт №81069/2004г, ПДС	45 528,37								
2969	8	204	3559	ДЮКЕРИ, ГДК	10.1.1955	70038	с.Студена, Хидроузел Студена	ОБЩИНА ПЕРНИК	ВОДОПРОВОД ВЪНШЕН	я. "Студена"-ПГВБ бетон	бетон	876	м.л	120	Акт №81069/2004г, ПДС	7 675,73								
2970	8	204	3563	РЕМОНТ НА АВАРИЙНИЙ ВОДОПРОВОД	10.2.1996	70038	с.Студена, Хидроузел Студена	ОБЩИНА ПЕРНИК	ВОДОПРОВОД ВЪНШЕН	я. "Студена"-ПГВБ столана		50	м.л	80	Акт №81069/2004г, ПДС	1 247,71								
2971	8	204	3560	РЕМОНТ НА ДЕРИВАЦИОНЕН КАНАЛ"ВЛАДАКСИ"	10.02.1996.	37174	с.Студена, Хидроузел Студена	ОБЩИНА ПЕРНИК	ВОДОПРОВОД ВЪНШЕН	м.л3000	ст.бетон	30	мл	100	Акт №81069/2004г, ПДС	3 345,69								
2972	8	204	3562	ЗАТВОР, ТИП ДИОКСИ	10.02.1996.	70038	с.Студена, Хидроузел Студена	ОБЩИНА ПЕРНИК	ШИБЪР		ст.бетон	2	бр		Акт №81069/2004г, ПДС	5 935,97								
2973	8	204	4785	ОБХОДЕН АВАРИЕН ДЮКЕР	10.12.1982	70038	с.Студена, Хидроузел Студена	ОБЩИНА ПЕРНИК	ВОДОПРОВОД ВЪНШЕН			976	м.л	100	Акт №81069/2004г, ПДС	5 187,81								
2974	8	204	5500	ПЪТ	09.01.2004.	70038	с.Студена	ОБЩИНА ПЕРНИК	ОБСЛУЖВАЩ ПЪТ	в района на ХС	бетон	82,43	ка м		Акт №81069/2004г, ПДС	2 863,19								
Общо по сметна 204																652 819,95	3 737 887,00							
по сметна: № 209 Други ДМА																								
1	8	209	5554	СТЪЛБ ЗА НАБЛЮДЕНИЕ 1	17.11.2005	70038	с.Студена, Хидроузел Студена	ОБЩИНА ПЕРНИК	СТЪЛБ		бетон	1	бр			0,00								
2	8	209	5555	СТЪЛБ ЗА НАБЛЮДЕНИЕ 2	17.11.2005	70038	с.Студена, Хидроузел Студена	ОБЩИНА ПЕРНИК	СТЪЛБ		бетон	2	бр			0,00								
3	8	209	5556	СТЪЛБ ЗА НАБЛЮДЕНИЕ 3	17.11.2005	70038	с.Студена, Хидроузел Студена	ОБЩИНА ПЕРНИК	СТЪЛБ		бетон	3	бр			0,00								
4	8	209	5557	СТЪЛБ ЗА НАБЛЮДЕНИЕ4	17.11.2005	70038	с.Студена, Хидроузел Студена	ОБЩИНА ПЕРНИК	СТЪЛБ		бетон	4	бр			0,00								
5	8	209	5558	СТЪЛБ ЗА НАБЛЮДЕНИЕ 5	17.11.2005	70038	с.Студена, Хидроузел Студена	ОБЩИНА ПЕРНИК	СТЪЛБ		бетон	5	бр			0,00								
6	18	209	5867	РЕЗЕРВОАР ПОЛИЕТИЛЕН 3000л	4.5.2011	70038	с.Студена, ВЕЦ Студена	ОБЩИНА ПЕРНИК	СЕТИЩНА ЯМА		полиетилен	3000	л			510,62								
Общо по сметна 209																510,62	0,00							
Обща стойност на активите за общината:																776 007,80	4 228 570,84							

№ по ред	№ на район	3	4	5	6	7	8	9	10	11	Технически параметри на актива				16	Билансова с/сг			19	
											Вид материал	Площ		Диаметър /см/		Документ за съответност (№/дата)	Билансова с/сг (лв.)			Забележка
												Дължина	кв.м				ПРС, свкл. чл. 13 и чл. 15	ПОС, свкл. чл. 19		
1	2	3	4	5	6	7	8	9	10	11	12	13	14	15	16	17	18	19		

II. Забалансови активи - ВиК системи и съоръжения

1		9902	1714	Водоснабдяване с Планиница, вътрешна водопроводна мрежа и резервоар V=100 м3	01.12.2000 г.	ЕКАТТЕ 56650	с. Планиница	Община Перник	Водопровод		РЕ/HD РЕ/HD	390 м 510 м 365 м	φ 90, φ 63, φ 25	АОС 1608 01.12.2000 г.		61 593,00	
2		9902	1715	Водопровод на Железни завод	01.12.2000 г.	ЕКАТТЕ 55871	гр. Перник	Община Перник	Водопровод		РЕ/HD	260 м	φ 63	АОС 1341 01.12.2000 г.		20 658,88	
3		9902	1719	Водопровод ул.Стоматов	01.12.2000 г.	ЕКАТТЕ 55871	гр. Перник	Община Перник	Водопровод		Стъкло	215 м	2"	АОС 1342 01.12.2000 г.		12 653,32	
4		9902	1720	Водопровод ул.Палима	01.12.2000 г.	ЕКАТТЕ 55871	гр. Перник	Община Перник	Водопровод		Стъкло	270 м	φ 89	АОС 1342 01.12.2000 г.		12 653,32	
5		9902	1721	Водопровод на Теза /ул.Съединение, Крали Марко и 3-ти март/	01.12.2000 г.	ЕКАТТЕ 55871	гр. Перник	Община Перник	Водопровод		Стъкло	470 м 62 м	φ 108, 2"	АОС 1344 01.12.2000 г.		12 653,32	
6		9902	1722	Водопровод на Монтиче /ул.Хр Ботев, Монтича солза, Хр Яковов/	01.12.2000 г.	ЕКАТТЕ 55871	гр. Перник	Община Перник	Водопровод		Стъкло	120 м 140 м	φ 200 φ 108	АОС 1345 01.12.2000 г.		32 452,00	
7		9902	1723	Водопровод ул.Палима и Ален мак	01.12.2000 г.	ЕКАТТЕ 55871	гр. Перник	Община Перник	Водопровод		РЕ/ДН	100 м	φ 90	АОС 1604 01.12.2000 г.		5 650,00	
8		9902	1724	Водопровод на Кутела	01.12.2000 г.	ЕКАТТЕ 55871	гр. Перник	Община Перник	Водопровод		РЕ/ДН	300 м	φ 90	АОС 1605 01.12.2000 г.		15 600,00	
9		9902	1725	Водопровод на Копелано - ул.Брезник	01.12.2000 г.	ЕКАТТЕ 55871	гр. Перник	Община Перник	Водопровод		Стъкло	126 м	φ 89	АОС 1607 01.12.2000 г.		4 665,00	
10		9902	1731	Водопровод в района на Р-к Св.Анна	01.12.2000 г.			Община Перник	Водопровод		РУС	500 м	φ 200	АОС 1606 01.12.2000 г.		16 961,30	
11		9902	1735	Водопровод с Рударци на Жало, Йов.мажала	01.12.2000 г.	ЕКАТТЕ 63152	с. Рударци	Община Перник	Водопровод		Стъкло	300 м 1250 м	φ 133, φ 159,	АОС 849 01.12.2000 г.		22 688,86	
12		9902	786	Външни водопроводи за с.Рударци - с.Драгичево		ЕКАТТЕ 63152, ЕКАТТЕ 23251	с. Рударци и с. Драгичево	Община Перник	Водопровод		Стъкло	169 м 126 м	φ 133 φ 159			592 000,00	
13		9902	1738	Водопровод гр. Батановци	01.12.2000 г.	ЕКАТТЕ 72223	гр. Батановци	Община Перник	Водопровод		Стъкло	42 м 140 м	φ 108 φ 273			87 775,34	
14		9902	3229	Водоснабдяване с. Звездари сондажен кладенец, напорен водопровод	29.12.2002 г.	ЕКАТТЕ 30836	с. Звездари	Община Перник	Кладенец Водопровод Резервоар		АЦ	75 м	φ 125	АОС 2896 29.12.2002 г.		9 419,25	
15		9902	3235	Водоснабдяване с.Големо Бучино - висока зона	29.12.2002 г.	ЕКАТТЕ 15504	с. Големо Бучино	Община Перник	Водопровод		РЕ/HD	200 м	φ 63	АОС 2895 29.12.2002 г.		5 300,00	
16		9902	3263	Водопровод на Камас	03.12.2002 г.	ЕКАТТЕ 55871	гр. Перник	Община Перник	Водопровод		РЕ/HD	50 м	φ 90	АОС 2195 29.12.2002 г.		2 327,39	
17		9902	4025	Водопровод на Бела вода	29.12.2004 г.	ЕКАТТЕ 55871	гр. Перник	Община Перник	Водопровод		РЕ/HD	430 м	φ 90	АОС 2195 29.12.2004 г.		19 200,00	
18		9902	4026	Водопровод на Рудничар	29.12.2004 г.	ЕКАТТЕ 55871	гр. Перник	Община Перник	Водопровод		Стъкло	200 м	2 1/2"	АОС 2195 29.12.2004 г.		11 858,40	
19		9902	4027	Водопровод с.Кладница	29.12.2004 г.	ЕКАТТЕ 37174	с. Кладница	Община Перник	Водопровод		РЕ/HD	600 м	φ 90	АОС 2195 29.12.2004 г.		35 235,70	
20		9902	4028	Водопровод с.Люлин	29.12.2004 г.	ЕКАТТЕ 44656	с. Люлин	Община Перник	Водопровод		РЕ/HD	1250 м	φ 75	АОС 2195 29.12.2004 г.		7 514,17	
21		9902	4030	Водопровод ул.Черашово топче		ЕКАТТЕ 55871	гр. Перник	Община Перник	Водопровод		РЕ/HD	300 м	φ 90			11 865,20	
22		9902		Водоснабдяване с.Люлин		ЕКАТТЕ 44656	с. Люлин	Община Перник	Водопровод Помпена станция		РУС	3075 м	φ 160			335 374,00	
23		9902		Водопровод ул.Луганск		ЕКАТТЕ 55871	гр. Перник	Община Перник	Водопровод		РЕ/HD	250 м	φ 90			30 000,00	
24		9902		Водопровод с.Драгичево		ЕКАТТЕ 23251	с. Драгичево	Община Перник	Водопровод		РЕ/HD	350 м	φ 90			59 000,00	
25		9902		Водопровод с.Черна гора		ЕКАТТЕ 81952	с. Черна гора	Община Перник	Водопровод		Стъкло	3500 м 800 м	2", 1 1/2"			77 400,00	
26		9902		Водоснабдяване на с. Мещица от ВС Перник - I Етап	28.01.2011 г.	ЕКАТТЕ 48037	с. Мещица	Община Перник	Водопровод							340 083,78	
27		9902		Водопровод ул. Есперанто	29.12.2004 г.	ЕКАТТЕ 55871	гр. Перник	Община Перник	Водопровод		РЕ/HD	150 м	φ 90	АОС 1612 29.12.2004 г.		5 912,60	
28		9902		Водопровод по ул. Нейчо цанов и ул. Райко Даскалов	29.12.2004 г.	ЕКАТТЕ 55871	гр. Перник	Община Перник	Водопровод		Стъкло	200 м	φ 108	АОС 1612 29.12.2004 г.		11 868,20	
29		9902		Външен водопровод за с. Витановци	20.08.2012 г.	ЕКАТТЕ 11288	с. Витановци	Община Перник	Водопровод		РЕ/HD	110 м	φ 75	АОС 1612 20.08.2012 г.		196 705,56	
1		9902	1707	Канализация на Теза ул. Съединение	01.12.2000 г.	ЕКАТТЕ 55871	гр. Перник	Община Перник	Канализация		Бетонени тръби	280 м	φ 300	АОС 1612 01.12.2000 г.		64 472,13	

№ по ред	№ на район	Бил. с/ка	Имя	Описание на впитва	Дата на въвеждане	Код на населено място	Местоположение на впитва (адрес)	Обслужва (заведено)	Вид на съоръжение (актив)	От.....до....	Технически параметри на впитва				Документ за собственост (№/дата)	Балансова с/сг (лв.)		Забележка
											Вид материал	Площ	кв.м	Диаметър /см/				
												Дължина	м.м.					
1	2	3	4	5	6	7	8	9	10	11	12	13	14	15	16	17	18	19
												Общ.	своб.					
2		9902	1726	Канализация на Ралица	01.12.2000 г.	ЕКАТТЕ 55872	гр. Перник	Община Перник	Канализация	Бетонени тръби	51 м			φ 300	АОС 1613 01.12.2000 г.		12 653,32	
3		9902	1728	Канализация на Могилите ул.Б.Киро	01.12.2000 г.	ЕКАТТЕ 55873	гр. Перник	Община Перник	Канализация	Бетонени тръби	135 м			φ 300	33/Д АОС 1689 29.12.2002 г.		34 163,10	
4		9902	1730	Канализация на Варош ул.Рене Сандански	01.12.2000 г.	ЕКАТТЕ 55874	гр. Перник	Община Перник	Канализация	Бетонени тръби	110 м			φ 300	АОС 1689 01.12.2000 г.		27 830,00	
5		9902	1732	Канализация на Тера ул.Зти март	01.12.2000 г.	ЕКАТТЕ 55875	гр. Перник	Община Перник	Канализация	Бетонени тръби	150 м			φ 300	АОС 1340 01.12.2000 г.		37 950,00	
6		9902	1733	Канализация на Химни дол	01.12.2000 г.	ЕКАТТЕ 55876	гр. Перник	Община Перник	Канализация	Бетонени тръби	75 м			φ 300	АОС 1340 01.12.2000 г.		18 975,00	
7		9902	1734	Канализация на Драгановец-ул.Р.Кипиня	01.12.2000 г.	ЕКАТТЕ 55877	гр. Перник	Община Перник	Канализация	Бетонени тръби	95 м			φ 300	АОС 1614 01.12.2000 г.		24 035,00	
8		9902	3253	Канализация ул.Оглет Кошевой	29.12.2009 г.	ЕКАТТЕ 55878	гр. Перник	Община Перник	Канализация	Бетонени тръби	350 м			φ 400	33/Д АОС 1689 29.12.2002 г.		96 798,00	
9		9902	3254	Канализация ул.Самодивска	29.12.2009 г.	ЕКАТТЕ 55879	гр. Перник	Община Перник	Канализация	Бетонени тръби	180 м			φ 300	33/Д АОС 1689 29.12.2002 г.		36 180,00	
10		9902	3255	Канализация ул.Голобръдска	29.12.2009 г.	ЕКАТТЕ 55880	гр. Перник	Община Перник	Канализация	Бетонени тръби	100 м			φ 300	33/Д АОС 1689 29.12.2002 г.		19 500,00	
11		9902	1145	Канализация на Рудич-чар-Битова		ЕКАТТЕ 55884	гр. Перник	Община Перник	Канализация	Бетонени тръби	225 м, 1010 м, 1100 м, 1543 м, 7050 м, 3200 м			φ 200, φ 300, φ 400, φ 500, φ 600		75 000,00		
12		9902		Канализация на Дърнава		ЕКАТТЕ 55885	гр. Перник	Община Перник	Канализация	Бетонени тръби				φ 400			1 940 000,00	
13		9902		Главен колектор И-на Исток		ЕКАТТЕ 55887	гр. Перник	Община Перник	Канализация	Бетонени тръби	1800 м			φ 800			162 000,00	
14		9902		Главен канализационен колектор I-Перник	30.05.2011 г.	ЕКАТТЕ 55888	гр. Перник	Община Перник	Канализация	Бетонени тръби, PE тръби	4067 м			φ 1000	ДК 07-НОЗР-156 30.05.2011 г.			
15		9902		Канализация ул.Оглет Станков-на Исток		ЕКАТТЕ 55889	гр. Перник	Община Перник	Канализация	Бетонени тръби, PE тръби	240 м			φ 315			115 160,00	
16		9902		Канализация на Исток, ул. Владакско Връстие	29.12.2002 г.	ЕКАТТЕ 55890	гр. Перник	Община Перник	Канализация	Бетонени тръби, PE тръби	10 м, 760 м, 112 м, 1500 м			φ 300, φ 400, φ 500, φ 300	33/Д АОС 1689 29.12.2002 г.		123 374,17	
17		9902		Канализация на Кугела		ЕКАТТЕ 55891	гр. Перник	Община Перник	Канализация	Бетонени тръби, PE тръби, PE тръби	300 м			φ 315			147 000,00	
18		9902		Канализация на Калмас	08.02.2011 г	ЕКАТТЕ 55892	гр. Перник	Община Перник	Канализация	Бетонени тръби, PE тръби, PE тръби	20363 м, 664 м, 56 м, 2997 м			φ 315, φ 400, φ 630, φ 200	ДК 07-НОЗР-45 08.02.2011 г.		23 148 419,52	
				водопровод		ЕКАТТЕ 39387	с.Кралев дол		водопровод	PE	300			PEφ90			29 000,00	
				напорен водопровод		ЕКАТТЕ 37194	с.КладницаДелтаХил										76 620,00	
									водопровод	PE	1905			φ315			325 751,00	
									разпределителна мрежа	PE	164			φ63			17 522,00	
											361			φ75			39 851,00	
											1410			φ90			189 310,00	
											631			φ140			129 248,00	

№ по ред	№ на район	Бал. с/ка	Име.№	Описание на актива	Дата на въвеждане	Код на населено място	Местоположение на актива (адрес)	Обслужва (заведено)	Вид на съоръжението (актив)	От.....до....	Технически параметри на актива				Документ за собственост (№/дата)	Балансова с/с/ст (лв.)		Забележка
											Вид материал	Площ		Диаметър /см/		ПДС, счл. чл. 13 и чл. 15	ПОС, счл. чл. 19	
												Дължина	Кв.м					
1	2	3	4	5	6	7	8	9	10	11	12	13	14	15	16	17	18	19
2	6	943	125	ВОДОКВАЩАНЕ "МАТИЦА"	20.1.1935		Планина "Витоша", Община Перник	Планина "Витоша", Община Перник	водокващане		БЕТОН	40	кв.м				69.07	
3	6	943	126	ВОДОКВАЩАНЕ "СТРУМА"	10.01.1935		Планина "Витоша", Община Перник	Планина "Витоша", Община Перник	водокващане		БЕТОН	40	кв.м				81.40	
4	6	943	127	ВОДОКВАЩАНЕ "ВЪРЛА"	10.1.1935		Планина "Витоша", Община Перник	Планина "Витоша", Община Перник	водокващане		БЕТОН	40	кв.м				88.80	
5	6	943	132	ВОДОПРОВОД	10.1.1939	37174	с.Кладница	с.Кладница	водопровод вътрешен		СТОМАНЕН	600	м.л.	3,8			246.65	
6	6	943	133	ВОДОПРОВОД	10.1.1939	37174	с.Кладница	с.Кладница	водопровод вътрешен		СТОМАНЕН	20	м.л.	3,8			0.13	
7	6	943	137	ВОДОПРОВОД	10.1.1943	55871	гр.Перник, кв."Църква"	гр.Перник, кв."Църква"	водопровод вътрешен		СТОМАНЕН	100	м.л.	5			95.93	
8	6	943	151	ВОДОПРОВОД	10.1.1956	55871	гр.Перник, кв."Църква"	гр.Перник, кв."Църква"	водопровод вътрешен		ЕТЕРНИТ	170	м.л.	8			119.22	
9	6	943	151	ВОДОПРОВОД	10.1.1956	55871	гр.Перник, кв."Църква"	гр.Перник, кв."Църква"	водопровод вътрешен		ЕТЕРНИТ	130	м.л.	8				
10	6	943	152	КАПТАЖ	10.1.1956	70038	с.Студена	с.Студена	каптаж		СТОМАНОВЕТ ОН	4	кв.м.	0			2.09	
11	6	943	153	ВОДОПРОВОД	10.1.1956	70038	с.Студена	с.Студена	водопровод вътрешен		СТОМАНЕН	200	м.л.	5			359.06	
12	6	943	158	ВОДОПРОВОД	10.01.1957	23251	с.Драгичево	с.Драгичево	водопровод външен		ЕТЕРНИТ	500	м.л.	12,5			309.58	
13	6	943	164	ВОДОПРОВОД	10.1.1957	23251	с.Драгичево (д.Драгичево)	с.Драгичево (д.Драгичево)	водопровод вътрешен		СТОМАНЕН	40	м.л.	3,2			93.73	
14	6	943	164	ВОДОПРОВОД	10.1.1957	23251	с.Драгичево (д.Драгичево)	с.Драгичево (д.Драгичево)	водопровод вътрешен		СТОМАНЕН	150	м.л.	3,8				
15	6	943	165	ВОДОПРОВОД	10.1.1957	23251	с.Драгичево	с.Драгичево	водопровод		ПОЦИНКОВАН	180	м.л.	1,9			88.80	
16	6	943	166	ВОДОПРОВОД	10.1.1957	63152	с.Рударци	с.Рударци	водопровод		СТОМАНЕН	106	м.л.	7,5			130.73	
17	6	943	167	РЕЗЕРВОАР	10.01.1957	37174	с.Кладница	с.Кладница	резервоар		СТОМАНОВЕТ ОН	70	квб.м	0			251.98	
18	6	943	170	КАПТАЖ С ДРЕНАЖ	10.1.1961	05760	с.Босиек	с.Босиек	каптаж		СТОМАНОВЕТ ОН	4	кв.м.	0			173.48	
19	6	943	171	ВОДОПРОВОД	10.1.1960	05760	с.Босиек	с.Босиек	водопровод вътрешен		ЕТЕРНИТ	300	м.л.	6			163.89	
20	6	943	173	ВОДОПРОВОД	10.1.1961	05760	с.Босиек	с.Босиек	водопровод вътрешен		ЕТЕРНИТ	650	м.л.	6			376.16	
21	6	943	174	РЕЗЕРВОАР	10.1.1956	70038	с.Студена	с.Студена	резервоар, еднокам. ерен		СТОМАНОВЕТ ОН	70	квб.м	0			51.14	
22	6	943	175	РЕЗЕРВОАР	10.1.1962	39387	с.Кралев Дол	с.Кралев Дол	резервоар, еднокам. ерен		СТОМАНОВЕТ ОН	70	квб.м	0			343.30	
23	6	943	176	РЕЗЕРВОАР	10.1.1962	39387	с.Кралев Дол	с.Кралев Дол	резервоар, еднокам. ерен		СТОМАНОВЕТ ОН	70	квб.м	0			343.26	
24	6	943	177	КАПТАЖ "ИЗВОРА"	10.1.1962	39387	с.Кралев Дол	с.Кралев Дол	каптаж		СТОМАНОВЕТ ОН	1	квб.м	0			122.24	
25	6	943	178	ВОДОПРОВОД	10.1.1962	39387	с.Кралев Дол	с.Кралев Дол	водопровод външен		ЕТЕРНИТ	250	м.л.	8			171.84	
26	6	943	179	ВОДОПРОВОД	10.1.1962	39387	с.Кралев Дол	с.Кралев Дол	водопровод вътрешен		ЕТЕРНИТ	400	м.л.	15			388.62	
27	6	943	180	ВОДОПРОВОД	10.1.1962	39387	с.Кралев Дол	с.Кралев Дол	водопровод външен		ЕТЕРНИТ	105	м.л.	6			60.03	
28	6	943	182	ВОДОПРОВОД	10.1.1962	39387	с.Кралев Дол	с.Кралев Дол	водопровод вътрешен		ЕТЕРНИТ	330	м.л.	6			199.79	
29	6	943	182	ВОДОПРОВОД	10.1.1962	39387	с.Кралев Дол	с.Кралев Дол	водопровод вътрешен		ЕТЕРНИТ	20	м.л.	6				
30	6	943	183	ВОДОПРОВОД	10.1.1962	39387	с.Кралев Дол	с.Кралев Дол	водопровод външен		ЕТЕРНИТ	100	м.л.	6			57.14	
31	6	943	184	ВОДОПРОВОД	10.1.1963	39387	с.Кралев Дол	с.Кралев Дол	водопровод вътрешен		ЕТЕРНИТ	350	м.л.	15			356.83	
32	6	943	193	ВОДОПРОВОД	10.1.1967	23251	с.Драгичево (г.Драгичево)	с.Драгичево (г.Драгичево)	водопровод външен		ЕТЕРНИТ	400	м.л.	8			498.35	
33	6	943	193	ВОДОПРОВОД	10.1.1967	23251	с.Драгичево (г.Драгичево)	с.Драгичево (г.Драгичево)	водопровод външен		ЕТЕРНИТ	100	м.л.	8				
34	6	943	196	ВОДОПРОВОД	10.1.1967	23251	с.Драгичево (г.Драгичево)	с.Драгичево (г.Драгичево)	водопровод вътрешен		ЕТЕРНИТ	140	м.л.	8			453.20	

№ по ред	№ на район	Бил. с/ка	Имя.№	Описание на актива	Дата на въвеждане	Код на наследено място	Местоположение на актива (адрес)	Обслужва (заведено)	Вид на съоръжението (актив)	От.....до....	Технически параметри на актива				Документ за собственост (№/дата)	Балансова с/сг (лв.)		Забележка
											Вид материал	Площ		Диаметър /см/		ПДС, съгл. чл. 13 и чл. 15	ПОС, съгл. чл. 19	
												Дължина	м.л.					
1	2	3	4	5	6	7	8	9	10	11	12	13	14	15	16	17	18	19
35	6	943	196	ВОДОПРОВОД	10.1.1967	23251	с.Драгичево (Г. Драгичево)	с.Драгичево (Г. Драгичево)	водопровод вътрешен		ЕТЕРНИТ	100	м.л.	8				
36	6	943	196	ВОДОПРОВОД	10.1.1967	23251	с.Драгичево (Г. Драгичево)	с.Драгичево (Г. Драгичево)	вътрешен		ЕТЕРНИТ	140	м.л.	8				
37	6	943	196	ВОДОПРОВОД	10.1.1967	23251	с.Драгичево (Г. Драгичево)	с.Драгичево (Г. Драгичево)	вътрешен		ЕТЕРНИТ	75	м.л.	8				
38	6	943	198	ВОДОПРОВОД	10.1.1967	23251	с.Драгичево (Л. Драгичево)	с.Драгичево (Л. Драгичево)	вътрешен		ЕТЕРНИТ	180	м.л.	12,5			239,22	
39	6	943	199	ВОДОПРОВОД	10.1.1967	23251	с.Драгичево (Л. Драгичево)	с.Драгичево (Л. Драгичево)	вътрешен		СТОМАНЕН	120	м.л.	5			201,44	
40	6	943	199	ВОДОПРОВОД	10.1.1967	23251	с.Драгичево (Л. Драгичево)	с.Драгичево (Л. Драгичево)	вътрешен		СТОМАНЕН	125	м.л.	5				
41	6	943	203	ВОДОПРОВОД	10.1.1972	39387	с.Краев Дол	с.Краев Дол	водопровод вътрешен		ЕТЕРНИТ	80	м.л.	8			378,96	
42	6	943	203	ВОДОПРОВОД	10.1.1972	39387	с.Краев Дол	с.Краев Дол	водопровод вътрешен		ЕТЕРНИТ	80	м.л.	8				
43	6	943	203	ВОДОПРОВОД	10.1.1972	39387	с.Краев Дол	с.Краев Дол	водопровод вътрешен		ЕТЕРНИТ	80	м.л.	8				
44	6	943	203	ВОДОПРОВОД	10.1.1972	39387	с.Краев Дол	с.Краев Дол	водопровод вътрешен		ЕТЕРНИТ	60	м.л.	8				
45	6	943	206	ВОДОПРОВОД	10.1.1973	70038	с.Студена	с.Студена	водопровод вътрешен		ЕТЕРНИТ	140	м.л.	10			426,03	
46	6	943	206	ВОДОПРОВОД	10.1.1973	70038	с.Студена	с.Студена	водопровод вътрешен		ЕТЕРНИТ	140	м.л.	10				
47	6	943	215	ВОДОПРОВОД	10.1.1978	39387	с.Краев Дол	с.Краев Дол	водопровод вътрешен		ЕТЕРНИТ	100	м.л.	8			81,70	
48	6	943	215	ВОДОПРОВОД	10.1.1978	39387	с.Краев Дол	с.Краев Дол	водопровод вътрешен		ЕТЕРНИТ	100	м.л.	8				
49	6	943	215	ВОДОПРОВОД	10.1.1978	39387	с.Краев Дол	с.Краев Дол	водопровод вътрешен		ЕТЕРНИТ	120	м.л.	8				
50	6	943	215	ВОДОПРОВОД	10.1.1978	39387	с.Краев Дол	с.Краев Дол	водопровод вътрешен		ЕТЕРНИТ	100	м.л.	8				
51	6	943	221	ВОДОПРОВОД	10.1.1981	70038	с.Студена	с.Студена	водопровод вътрешен		ЕТЕРНИТ	500	м.л.	10			132,58	
52	6	943	239	ВОДОПРОВОД	10.12.1995	70038	с.Студена	с.Студена	водопровод вътрешен		СТОМАНЕН	450	м.л.	15,9			452,52	
53	6	943	243	ВОДОПРОВОД	20.12.1995	55871	гр.Перник, кв."Църква"	гр.Перник, кв."Църква"	водопровод вътрешен		ЕТЕРНИТ	400	м.л.	8			485,79	
54	6	943	246	РЕЗЕРВОАР	20.12.1995	37174	с.Кладница	с.Кладница	резервоар		СТ.БЕТОН	100	куб.м	0			494,94	
55	6	943	249	ВОДОПРОВОД	20.12.1995	37174	с.Кладница	с.Кладница	водопровод вътрешен		СТОМАНЕН	1320	м.л.	6			198,62	
56	6	943	250	ВОДОПРОВОД	10.12.1995	37174	с.Кладница	с.Кладница	сградни отклонения		ПОЦИНКОВАН	40	м.л.	2,5			10,28	
57	6	943	251	ВОДОПРОВОД	10.12.1995	37174	с.Кладница	с.Кладница	водопровод вътрешен		СТОМАНЕН	80	м.л.	3,2			15,41	
58	6	943	252	ВОДОПРОВОД	10.12.1995	37174	с.Кладница	с.Кладница	водопровод вътрешен		ПОЦИНКОВАН	580	м.л.	5			154,17	
59	6	943	254	КАПТАК	10.12.1995	05760	с.Боснен	с.Боснен	каптаж		СТ.БЕТОН	4	куб.м.	0			278,35	
60	6	943	256	ВОДОПРОВОД	10.12.1995	39387	с.Краев Дол	с.Краев Дол	водопровод външен		ЕТЕРНИТ	300	м.л.	10			64,23	
61	6	943	257	ВОДОПРОВОД	10.12.1995	63152	с.Рударци	с.Рударци	водопровод външен		СТОМАНЕН	500	м.л.	10			449,63	
62	6	943	257	ВОДОПРОВОД	10.12.1995	63152	с.Рударци	с.Рударци	водопровод външен		СТОМАНЕН	500	м.л.	10				
63	6	943	258	ВОДОПРОВОД	10.12.1995	23251	с.Драгичево (Г. Драгичево)	с.Драгичево (Г. Драгичево)	водопровод външен		СТОМАНЕН	2000	м.л.	15,9			466,05	
64	6	943	259	ВОДОПРОВОД	10.12.1995	23251	с.Драгичево (Г. Драгичево)	с.Драгичево (Г. Драгичево)	водопровод вътрешен		ЕТЕРНИТ	110	м.л.	8			80,05	
65	9	943	2872	ВОДОПРОВОД	10.12.1995	55871	гр.Перник, ПСПВ-Г.л.корпус	гр.Перник, ПСПВ-Г.л.корпус	водопровод		ЕТЕРНИТ	105	м.л.	10			162,96	
66	9	943	2876	СПИРАТЕЛЕН КРАН Ф 800-ГЛ	10.12.1995	55871	гр.Перник, ПСПВ-Г.л.корпус	гр.Перник, ПСПВ-Г.л.корпус	водно оборудване								182,19	
67	9	943	2886	СПИР.КРАН НА АВАРИЕН ВОД	10.12.1995	55871	гр.Перник, ПСПВ	гр.Перник, ПСПВ	водно оборудване								46,85	

№ по ред	№ на район	Бал. с/на	Име, №	Описание на актива	Дата на въвеждане	Код на населено място	Местоположение на актива (адрес)	Обслужва (заведено)	Вид на съоръжението (актив)	От...до...	Технически параметри на актива				Документ за собственост (№/дата)	Балансова с/с (лв.)		Забележка
											Вид материал	Площ		Диаметър /см/		ПДС съгл. чл. 13 и чл. 15	ПОС съгл. чл. 19	
												Обща	м.м					
1	2	3	4	5	6	7	8	9	10	11	12	13	14	15	16	17	18	19
68	9	943	2889	СПИР.КРАН ПОД ВЪПРОС СМЕ	10.12.1995	55871	гр.Перник, ПСПВ	гр.Перник, ПСПВ	водно оборудване								109.65	
69	9	943	2897	СПИР.КРАН Ф300-С-ЕЛ 3А	10.12.1995	55871	гр.Перник, ПСПВ	гр.Перник, ПСПВ	водно оборудване								29.16	
70	9	943	2898	СПИРАТ.КРАН Ф300-С-ЕЛ 3А	10.12.1995	55871	гр.Перник, ПСПВ	гр.Перник, ПСПВ	водно оборудване								29.02	
71	9	943	2899	СПИРАТ.КРАН Ф300-С-ЕЛ 3А	10.12.1995	55871	гр.Перник, ПСПВ	гр.Перник, ПСПВ	водно оборудване								29.02	
72	9	943	2900	СПИРАТ.КРАН Ф300-С-ЕЛ 3А	10.12.1995	55871	гр.Перник, ПСПВ	гр.Перник, ПСПВ	водно оборудване								29.02	
73	9	943	2901	СПИРАТ.КРАН Ф300-С-ЕЛ 3А	10.12.1995	55871	гр.Перник, ПСПВ	гр.Перник, ПСПВ	водно оборудване								29.02	
74	9	943	2902	СПИРАТ.КРАН Ф300-С-ЕЛ 3А	10.12.1995	55871	гр.Перник, ПСПВ	гр.Перник, ПСПВ	водно оборудване								29.02	
75	9	943	2903	СПИРАТ.КРАН Ф300-С-ЕЛ 3А	10.12.1995	55871	гр.Перник, ПСПВ	гр.Перник, ПСПВ	водно оборудване								29.02	
76	9	943	2904	СПИР.КРАН ЗА ЕЛ 3АДВ.Ф400	10.12.1995	55871	гр.Перник, ПСПВ	гр.Перник, ПСПВ	водно оборудване								5.33	
77	9	943	2905	СПИР.КРАН ЗА ЕЛ 3АДВ.Ф400	10.12.1995	55871	гр.Перник, ПСПВ	гр.Перник, ПСПВ	водно оборудване								5.17	
78	9	943	2906	СПИР.КРАН ЗА ЕЛ 3АДВ.Ф400	10.12.1995	55871	гр.Перник, ПСПВ	гр.Перник, ПСПВ	водно оборудване								5.17	
79	9	943	2908	СПИР.КРАН ЗА ЕЛ 3АДВ.Ф400	10.12.1995	55871	гр.Перник, ПСПВ	гр.Перник, ПСПВ	водно оборудване								5.17	
80	9	943	2909	СПИРАТ.КРАН ЗА ЕЛ 3АДВ.Ф4	10.12.1995	55871	гр.Перник, ПСПВ	гр.Перник, ПСПВ	водно оборудване								5.17	
81	9	943	2910	СПИРАТ.КРАН ЗА ЕЛ 3АДВ.Ф4	10.12.1995	55871	гр.Перник, ПСПВ	гр.Перник, ПСПВ	водно оборудване								5.17	
82	9	943	2911	СПИР.КРАН С ЕЛ 3АДВ.Ф500	10.12.1995	55871	гр.Перник, ПСПВ	гр.Перник, ПСПВ	водно оборудване								27.36	
83	9	943	2913	СПИР.КРАН С ЕЛ 3АДВ.Ф500	10.12.1995	55871	гр.Перник, ПСПВ	гр.Перник, ПСПВ	водно оборудване								27.19	
84	9	943	2914	СПИР.КРАН С ЕЛ 3АДВ.Ф500	10.12.1995	55871	гр.Перник, ПСПВ	гр.Перник, ПСПВ	водно оборудване								27.19	
85	9	943	2915	СПИР.КРАН С ЕЛ 3АДВ.Ф500	10.12.1995	55871	гр.Перник, ПСПВ	гр.Перник, ПСПВ	водно оборудване								27.19	
86	9	943	2916	СПИР.КРАН С ЕЛ 3АДВ.Ф500	10.12.1995	55871	гр.Перник, ПСПВ	гр.Перник, ПСПВ	водно оборудване								27.19	
87	9	943	2917	СПИР.КРАН С ЕЛ 3АДВ.Ф500	10.12.1995	55871	гр.Перник, ПСПВ	гр.Перник, ПСПВ	водно оборудване								27.19	
88	9	943	2918	СПИР.КРАН С ЕЛ 3АДВ.Ф300	10.12.1995	55871	гр.Перник, ПСПВ	гр.Перник, ПСПВ	водно оборудване								24.32	
89	9	943	2919	СПИР.КРАН С ЕЛ 3АДВ.Ф300	10.12.1995	55871	гр.Перник, ПСПВ	гр.Перник, ПСПВ	водно оборудване								24.20	
90	9	943	2920	СПИР.КРАН С ЕЛ 3АДВ.Ф300	10.12.1995	55871	гр.Перник, ПСПВ	гр.Перник, ПСПВ	водно оборудване								24.20	
91	9	943	2921	СПИР.КРАН С ЕЛ 3АДВ.Ф300	10.12.1995	55871	гр.Перник, ПСПВ	гр.Перник, ПСПВ	водно оборудване								24.20	
92	9	943	2922	СПИР.КРАН С ЕЛ 3АДВ.Ф300	10.12.1995	55871	гр.Перник, ПСПВ	гр.Перник, ПСПВ	водно оборудване								24.20	
93	9	943	2923	СПИР.КРАН С ЕЛ 3АДВ.Ф300	10.12.1995	55871	гр.Перник, ПСПВ	гр.Перник, ПСПВ	водно оборудване								24.20	
94	9	943	2924	СПИР.КРАН ЕЛ 3АДВ.Ф300-С	10.12.1995	55871	гр.Перник, ПСПВ	гр.Перник, ПСПВ	водно оборудване								24.20	
95	9	943	2925	СПИР.КРАН ЕЛ 3АДВ.Ф300-С	10.12.1995	55871	гр.Перник, ПСПВ	гр.Перник, ПСПВ	водно оборудване								24.20	
96	9	943	2926	СПИР.КРАН ЕЛ 3АДВ.Ф300-С	10.12.1995	55871	гр.Перник, ПСПВ	гр.Перник, ПСПВ	водно оборудване								24.20	
97	9	943	2927	СПИР.КРАН ЕЛ 3АДВ.Ф300-С	10.12.1995	55871	гр.Перник, ПСПВ	гр.Перник, ПСПВ	водно оборудване								24.20	
98	9	943	2928	СПИР.КРАН ЕЛ 3АДВ.Ф300-С	10.12.1995	55871	гр.Перник, ПСПВ	гр.Перник, ПСПВ	водно оборудване								24.20	
99	9	943	2929	СПИР.КРАН ЕЛ 3АДВ.Ф300-С	10.12.1995	55871	гр.Перник, ПСПВ	гр.Перник, ПСПВ	водно оборудване								24.20	
100	9	943	2931	СПИР.КРАН ЕЛ 3АДВ.Ф300-С	10.12.1995	55871	гр.Перник, ПСПВ	гр.Перник, ПСПВ	водно оборудване								24.20	

№ по ред	№ на район	Бал. с/м	Име №	Описание на актива	Дата на въвеждане	Код на населено място	Местоположение на актива (адрес)	Обслужва (завеждо)	Вид на съоръже-нието (актив)	От.....до....	Технически параметри на актива				Документ за собственост (№/дата)	Балансова с/сг (мл.)		Забележка
											Вид материал	Площ		Диаметър /см/		ПДС, свгл. чл. 13 и чл. 15	ПОС, свгл. чл. 19	
												Общ	Дължина					
1	2	3	4	5	6	7	8	9	10	11	12	13	14	15	16	17	18	19
101	9	943	2932	СПИР КРАН Ф-400 ЗА ЕЛ.ЗАД	10.12.1995	55871	гр.Перник, ПСПВ		водно оборудване								31,11	
102	9	943	2933	СПИР КРАН Ф-400 ЗА ЕЛ.ЗАД	10.12.1995	55871	гр.Перник, ПСПВ		водно оборудване								31,11	
103	9	943	2934	СПИР КРАН Ф-400 ЗА ЕЛ.ЗАД	10.12.1995	55871	гр.Перник, ПСПВ		водно оборудване								31,11	
104	9	943	2935	СПИР КРАН Ф-400 ЗА ЕЛ.ЗАД	10.12.1995	55871	гр.Перник, ПСПВ		водно оборудване								31,11	
105	9	943	2936	СПИР КРАН Ф-400 ЗА ЕЛ.ЗАД	10.12.1995	55871	гр.Перник, ПСПВ		водно оборудване								31,11	
106	9	943	2937	СПИР КРАН Ф-400 ЗА ЕЛ.ЗАД	10.12.1995	55871	гр.Перник, ПСПВ		водно оборудване								31,11	
107	9	943	2938	СПИР КРАН Ф-400 ОБИЧНОВЕ	10.12.1995	55871	гр.Перник, ПСПВ		водно оборудване								38,31	
108	9	943	2939	СПИР КРАН Ф-400 ОБИЧНОВЕ	10.12.1995	55871	гр.Перник, ПСПВ		водно оборудване								38,23	
109	9	943	2940	СПИР КРАН Ф-400 ОБИЧНОВЕ	10.12.1995	55871	гр.Перник, ПСПВ		водно оборудване								38,23	
110	9	943	2942	ВЪЗВРАТНА КЛАПА Ф-350-ГО	10.12.1995	55871	гр.Перник, ПСПВ		водно оборудване								1,96	
111	9	943	2943	ВЪЗВРАТНА КЛАПА Ф-350-ГО	10.12.1995	55871	гр.Перник, ПСПВ		водно оборудване								2,01	
112	9	943	2944	БЕТ РЕЗЕРВОАР ЗА РЕАГЕНТ	10.12.1995	55871	гр.Перник, ПСПВ		резервоар								287,18	
113	9	943	2945	БЕТ РЕЗЕРВОАР ЗА РЕАГЕНТ	10.12.1995	55871	гр.Перник, ПСПВ		резервоар								287,18	
114	9	943	2946	БЕТ РЕЗЕРВОАР ЗА РЕАГЕНТ	10.12.1995	55871	гр.Перник, ПСПВ		резервоар								85,45	
115	9	943	2947	БЕТ РЕЗЕРВОАР ЗА РЕАГЕНТ	10.12.1995	55871	гр.Перник, ПСПВ		резервоар								85,49	
116	9	943	2951	РАБ.САД ЗА ДЕГАЗАЦИЯ Р-1	10.12.1995	55871	гр.Перник, ПСПВ		резервоар								0,28	
117	9	943	2955	СМЕСИТЕЛ ТИП"ТЕРШОВ"	10.12.1995	55871	гр.Перник, ПСПВ		више смесител								41,87	
118	9	943	2958	ФИЛТЪР БЪРЗ ПРСЪЧЕН-45м	10.12.1995	55871	гр.Перник, ПСПВ		пясъчен филтър								117,91	
119	9	943	2959	ФИЛТЪР БЪРЗ ПРСЪЧЕН-45м	10.12.1995	55871	гр.Перник, ПСПВ		пясъчен филтър								117,64	
120	9	943	2960	ФИЛТЪР БЪРЗ ПРСЪЧЕН-45м	10.12.1995	55871	гр.Перник, ПСПВ		пясъчен филтър								117,64	
121	9	943	2961	ФИЛТЪР БЪРЗ ПРСЪЧЕН-45м	10.12.1995	55871	гр.Перник, ПСПВ		пясъчен филтър								117,64	
122	9	943	2962	ФИЛТЪР БЪРЗ ПРСЪЧЕН-45м	10.12.1995	55871	гр.Перник, ПСПВ		пясъчен филтър								117,64	
123	9	943	2963	ФИЛТЪР БЪРЗ ПРСЪЧЕН-45м	10.12.1995	55871	гр.Перник, ПСПВ		пясъчен филтър								117,64	
124	9	943	2964	ФИЛТЪР БЪРЗ ПРСЪЧЕН-45м	10.12.1995	55871	гр.Перник, ПСПВ		пясъчен филтър								117,64	
125	9	943	2965	ФИЛТЪР БЪРЗ ПРСЪЧЕН-45м	10.12.1995	55871	гр.Перник, ПСПВ		пясъчен филтър								117,64	
126	9	943	2966	ФИЛТЪР БЪРЗ ПРСЪЧЕН-45м	10.12.1995	55871	гр.Перник, ПСПВ		пясъчен филтър								117,64	
127	9	943	2967	ФИЛТЪР БЪРЗ ПРСЪЧЕН-45м	10.12.1995	55871	гр.Перник, ПСПВ		пясъчен филтър								117,64	
128	9	943	2971	ВОДОПРОВОД	10.12.1995	55871	гр.Перник, ПСПВ		водопровод		ЕТЕРНИТ	135	м.л.	30			220,45	
129	9	943	2972	ВОДОПРОВОД	10.12.1995	55871	гр.Перник, ПСПВ		водопровод		ЕТЕРНИТ	50	м.л.	31			82,94	
130	9	943	2973	ВОДОПРОВОД	10.12.1995	55871	гр.Перник, ПСПВ		водопровод		ЕТЕРНИТ	160	м.л.	40			349,65	
131	9	943	2976	ВОДОПРОВОД	10.12.1995	55871	гр.Перник, ПСПВ		водопровод		ЕТЕРНИТ	80	м.л.	54,6			303,46	
132	9	943	2977	КУЛА ВОДОЕМ	10.12.1995	55871	гр.Перник, ПСПВ		вододем кула		СТ. БЕТОН	50	куб.м				353,71	
133	9	943	2985	КАНАЛ	10.12.1995	55871	гр.Перник, ПСПВ		канал		КАМЕННИОВ			150			151,07	

№ по Ред	№ на район	Бал. с/на	Име, №	Описание на актива	Дата на въвеждане	Код на населено место	Местоположение на актива (адрес)	Обслужва (завеждо)	Вид на съоръже- нието (актив)	От... до...	Технически параметри на актива				Документ за собственост (№/дата)	Балансова сг/ст (лв.)		Забележка
											Вид материал	Площ	кв.м	Диаметър /см/		ИДС свгл. чл. 13 и чл. 15	ПОС, свгл. чл. 19	
												Дължина м/м.	кв.м					
1	2	3	4	5	6	7	8	9	10	11	12	13	14	15	16	17	18	19
134	9	943	2988	ОТРАДА	10.12.1995	55871	гр.Перник, ПСПВ	гр.Перник, ПСПВ	отрада		ОТРАДНИ ПЛАТНА	53	бр.				336,58	
135	9	943	2989	ЕЛ.ТАБЛО НА СТЕНА- ФИЛТ КОРПУС	10.12.1995	55871	гр.Перник, ПСПВ	гр.Перник, ПСПВ	електр.оборудване								4,49	
136	9	943	2992	ПОМПА "ЕКОЕЛ"	10.12.1995	55871	гр.Перник, ПСПВ	гр.Перник, ПСПВ	помпен агрегат								159,88	
137	9	943	2997	ПОМПА С ДВИГ.ТИП А291-6	10.12.1995	55871	гр.Перник, ПСПВ	гр.Перник, ПСПВ	помпен агрегат								120,11	
138	9	943	2998	ПОМПА С ДВИГ.ТИП А291-6	10.12.1995	55871	гр.Перник, ПСПВ	гр.Перник, ПСПВ	помпен агрегат								120,11	
139	9	943	2999	КОМАНДЕН ПУ/ПТ-ГЛ.КОРПУС	10.12.1995	55871	гр.Перник, ПСПВ	гр.Перник, ПСПВ	електр.оборудване								96,94	
140	9	943	3000	КОМАНДЕН ПУ/ПТ-ГЛ.КОРПУС	10.12.1995	55871	гр.Перник, ПСПВ	гр.Перник, ПСПВ	електр.оборудване								96,94	
141	9	943	3001	КОМАНДЕН ПУ/ПТ-ФИЛТЪРЕН КОРПУС	10.12.1995	55871	гр.Перник, ПСПВ	гр.Перник, ПСПВ	електр.оборудване								96,94	
142	9	943	3002	КОМАНДЕН ПУ/ПТ-ФИЛТЪРЕН КОРПУС	10.12.1995	55871	гр.Перник, ПСПВ	гр.Перник, ПСПВ	електр.оборудване								96,94	
143	9	943	3003	КОМАНДЕН ПУ/ПТ-ФИЛТЪРЕН КОРПУС	10.12.1995	55871	гр.Перник, ПСПВ	гр.Перник, ПСПВ	електр.оборудване								93,73	
144	9	943	3004	КОМАНДЕН ПУ/ПТ-ФИЛТЪРЕН КОРПУС	10.12.1995	55871	гр.Перник, ПСПВ	гр.Перник, ПСПВ	електр.оборудване								93,70	
145	9	943	3005	КОМАНДЕН ПУ/ПТ-ФИЛТЪРЕН КОРПУС	10.12.1995	55871	гр.Перник, ПСПВ	гр.Перник, ПСПВ	електр.оборудване								93,70	
146	9	943	3010	ЕЛ.ТАБЛО ШКАФ РГ-1	10.12.1995	55871	гр.Перник, ПСПВ	гр.Перник, ПСПВ	електр.оборудване								122,00	
147	9	943	3011	ЕЛ.ТАБЛО ШКАФ СТЕННО	10.12.1995	55871	гр.Перник, ПСПВ	гр.Перник, ПСПВ	електр.оборудване								58,90	
148	9	943	3012	ЕЛ.ТАБЛО	10.12.1995	55871	гр.Перник, ПСПВ	гр.Перник, ПСПВ	електр.оборудване								58,90	
149	9	943	3013	ЕЛ.ТАБЛО ОСВЕТЛЕНИЕ	10.12.1995	55871	гр.Перник, ПСПВ	гр.Перник, ПСПВ	електр.оборудване								58,90	
150	9	943	3016	ПОМПА БЕ 17КУ-АЛУМА СУЛОА	10.12.1995	55871	гр.Перник, ПСПВ	гр.Перник, ПСПВ	електр.оборудване								83,01	
151	9	943	3018	ЕЛ.ТАБЛО	10.12.1995	55871	гр.Перник, ПСПВ	гр.Перник, ПСПВ	електр.оборудване								46,50	
152	9	943	3032	ЕЛ.ТАБЛО ГЛАВНО СИЛ 3080	10.12.1995	55871	гр.Перник, ПСПВ	гр.Перник, ПСПВ	електр.оборудване								355,01	
153	9	943	3035	ЕЛ.ТАБЛО ШК - ДОЗАТОРНИ	10.12.1995	55871	гр.Перник, ПСПВ	гр.Перник, ПСПВ	електр.оборудване								62,50	
154	9	943	3038	ЕЛ.ТАБЛО ШК - ГАРАЖ	10.12.1995	55871	гр.Перник, ПСПВ	гр.Перник, ПСПВ	електр.оборудване								52,07	
155	9	943	3042	ВЕНТИЛАТОР ВПН-4 УГОРН	10.12.1995	55871	гр.Перник, ПСПВ	гр.Перник, ПСПВ	електр.оборудване								24,66	
156	9	943	3043	ЕЛ.ШКАФ ЗА СТЕНА-ЗА ВЕНТ	10.12.1995	55871	гр.Перник, ПСПВ	гр.Перник, ПСПВ	електр.оборудване								30,11	
157	9	943	3045	СИЛОВ ТРАНСФОРМАТОР ТМ-4	10.12.1995	55871	гр.Перник, ПСПВ	гр.Перник, ПСПВ	електр.оборудване								346,72	
158	9	943	3046	СИЛОВ ТРАНСФОРМАТОР ТМ-4	10.12.1995	55871	гр.Перник, ПСПВ	гр.Перник, ПСПВ	електр.оборудване								346,72	
159	9	943	3047	ТРАНСФОР. ПОНИЖАВАЩ 380/4	10.12.1995	55871	гр.Перник, ПСПВ	гр.Перник, ПСПВ	електр.оборудване								25,00	
160	9	943	3049	ТРАНСФОРМАТОР	10.12.1995	55871	гр.Перник, ПСПВ	гр.Перник, ПСПВ	електр.оборудване								25,00	
161	9	943	3050	РАЗЕДИНИТЕЛ РМЖК	10.12.1995	55871	гр.Перник, ПСПВ	гр.Перник, ПСПВ	електр.оборудване								14,35	
162	9	943	3051	РАЗЕДИНИТЕЛ ПМЖК	10.12.1995	55871	гр.Перник, ПСПВ	гр.Перник, ПСПВ	електр.оборудване								13,67	
163	9	943	3052	РАЗЕДИНИТЕЛ ПМЖК	10.12.1995	55871	гр.Перник, ПСПВ	гр.Перник, ПСПВ	електр.оборудване								13,56	
164	9	943	3058	ЕЛ.ТАБЛО ШК-ОСВЕТА ЧИСТА	10.12.1995	55871	гр.Перник, ПСПВ	гр.Перник, ПСПВ	електр.оборудване								17,58	
165	9	943	3062	ТОКОВ ПРЕГЪСВАЧ-ММ ПРЕГЪС.	10.12.1995	55871	гр.Перник, ПСПВ	гр.Перник, ПСПВ	електр.оборудване								189,51	
166	9	943	3067	ПОМПА ВИДА-25 Е 60 Ф	10.12.1995	55871	гр.Перник, ПСПВ	гр.Перник, ПСПВ	електр.оборудване								38,31	

№ по Ред	№ на район	Бил. с/на	Изм.№	Описание на актива	Дата на въвеждане	Код на населено место	Местоположение на актив (адрес)	Обслужва (заведено)	Вид на съоръже- нието (актив)	От.....до....	Технически параметри на актива				Документ за собственост (№/дата)	Балансова с/сг (лв.)		Забележка
											Вид материал	Площ		Диаметър /см/		ПДС, свгл. чл. 13 и чл. 15	ПОС, свгл. чл. 19	
												Дължина м/м.	кв.м.					
1	2	3	4	5	6	7	8	9	10	11	12	13	14	15	16	17	18	19
167	9	943	3071	АВТ.ПРЕГЪСНАЧ ЕЛЕФ	10.12.1995	55871	гр.Перник, ПСГВ		електр.оборудване								65,77	
168	9	943	3072	АВТ.ПРЕГЪСНАЧ ЕЛЕФ	10.12.1995	55871	гр.Перник, ПСГВ		електр.оборудване								65,77	
169	9	943	3076	ДВОЙНО ТОЧИЛО	10.12.1995	55871	гр.Перник, ПСГВ		уред								226,95	
170	9	943	3077	ЕЛ.ТЕЛФЕР-ФИЛТЪРЕН КОРПУС	10.12.1995	55871	гр.Перник, ПСГВ		съоръжение								33,71	
171	9	943	3078	ЕЛ.ТЕЛФЕР-НИСТА ВОДА	10.12.1995	55871	гр.Перник, ПСГВ		съоръжение								33,74	
172	9	943	3079	ЕЛ.ТЕЛФЕР-ХОРАТОРНО	10.12.1995	55871	гр.Перник, ПСГВ		съоръжение								33,50	
173	9	943	3080	РЪЧЕН ЕДНОРЕДОВ МОСТОВ	10.12.1995	55871	гр.Перник, ПСГВ		съоръжение								87,05	
174	5	943	4302	ЕЛ.ТАБЛО ШКАФ СТОЯЩ	10.12.1995	55871	гр.Перник, ПС "Кристал"		електр.оборудване								13,44	
175	5	943	4303	ЕЛ.ТАБЛО СТОЯЩО	10.12.1995	55871	гр.Перник, ПС "Самюел"		електр.оборудване								13,44	
176	5	943	4304	ЕЛ.ПОМПА 11 МТ 32 X 3	10.12.1995	55871	гр.Перник, ПС "Самюел"		помпен агрегат								150,00	
177	5	943	4312	ПОМПА 6 Ш 35	10.12.1995	55871	гр.Перник, ПС "Хидрофор"		помпен агрегат								55,94	
178	3	943	4351	ЕЛ.ТАБЛО	10.12.1995	20986	с.Диагитно, Помпена станция		електр.оборудване								158,28	
179	3	943	4358	ЕЛ.ТАБЛО ЗА ОСВЕТИЛЕНИЕ	10.12.1995	55871	гр.Перник, кв. "Теза"		електр.оборудване								55,33	
180	3	943	4359	ЕЛ.ТАБЛО 6 ПОЛЕТА	10.12.1995	55871	гр.Перник, кв. "Теза"		електр.оборудване								300,79	
181	3	943	4364	ВЕНТИЛАТОР	10.12.1995	55871	гр.Перник, кв. "Теза"		вентилатор								86,84	
182	3	943	4365	ВЕНТИЛАТОР	10.12.1995	55871	гр.Перник, кв. "Теза"		вентилатор								86,88	
183	3	943	4366	ВЕНТИЛАТОР	10.12.1995	55871	гр.Перник, кв. "Теза"		вентилатор								86,88	
184	3	943	4370	ЕЛ.ПОМПА 4 МТ 25 X 3	10.12.1995	62219	с.Расник, Помпена станция		помпен агрегат								155,39	
185	10	943	4371	ЕЛ.ТАБЛО	10.12.1995	62219	с.Расник, Помпена станция		електр.оборудване								78,28	
186	10	943	4372	ЕЛ.ТАБЛО	10.12.1995	48037	с.Мещица, Помпена станция		електр.оборудване								80,81	
187	3	943	4400	ЕЛ.ТЕЛФЕР	10.12.1995	55871	гр.Перник, Помпена станция "Теза"		електр.оборудване								50,91	
188	3	943	4401	ТРАНСФОРМАТОР ТМ 25/20	10.12.1995	55871	гр.Перник, Помпена станция "Теза"		електр.оборудване								408,87	
189		943	4480	ВОДОПРОВОД	10.1.1929	11288	с.Витановци		водопровод		ЕТЕРНИТ		м.л.	0			21,58	
190		943	4481	ВОДОПРОВОД	10.1.1929	11288	с.Витановци		водопровод вътрешен		СТОМАНЕН	24	м.л.	0			3,94	
191	15	943	4482	ВОДОПРОВОД	10.1.1929	11209	с.Вискир		водопровод		СТОМАНЕН	460	м.л.	3			141,83	
192	15	943	4483	ВОДОПРОВОД	10.1.1929	11209	с.Вискир		водопровод		СТОМАНЕН	200	м.л.	4			61,66	
193		943	4484	КАПТАЖ "КРЪСТОВА БАРА"	10.1.1930	48037	с.Мещица		каптаж		СТ.ОБЕГОН	4	кв.м.	0			134,90	
194		943	4487	ВОДОПРОВОД	10.1.1930	48037	с.Мещица		водопровод вътрешен		СТОМАНЕН	300	м.л.	1,9			65,77	
195		943	4487	ВОДОПРОВОД	10.1.1930	48037	с.Мещица		водопровод вътрешен		СТОМАНЕН	100	м.л.	1,9				
196		943	4494	КАПТАЖ "КОВАЧИЦА"	10.1.1937	62219	с.Расник		каптаж		СТ.ОБЕГОН	4	кв.м.	0			129,50	
197		943	4495	ВОДОПРОВОД	10.1.1937	62219	с.Расник		водопровод вътрешен		ЕТЕРНИТ	60	м.л.	6			156,63	
198		943	4496	ВОДОПРОВОД	10.1.1937	62219	с.Расник		водопровод вътрешен		СТОМАНЕН	130	м.л.	3,2			69,47	
199	5	943	4500	ВОДОПРОВОД	10.1.1937	55871	гр.Перник		водопровод вътрешен		ЧУГУН	540	м.л.	7			444,33	

№ по Ред	№ на район	Бал. с/км	Иив.№	Описание на актива	Дата на възникване	Код на населено място	Местоположение на актива (адрес)	Обслужва (заведено)	Вид на споразумение (актив)	От.....до.....	Технически параметри на актива				Документ за собственост (№/дата)	Балансова с/с (лв.)		Забележка		
											Вид материал	Площ		Диаметър /см/		Достъпност (№/дата)	ПДС счл. чл. 13 и чл. 15		ПДС счл. чл. 19	
												Дължина	кв.м				ПДС счл. чл. 13 и чл. 15			ПДС счл. чл. 19
1	2	3	4	5	6	7	8	9	10	11	12	13	14	15	16	17	18	19		
200	5	943	4501	ВОДОПРОВОД	10.1.1937	55871	гр. Перник	гр. Перник	водопровод вътрешен		ПОДИКНОВАН	450	м.л.	2,5			185,00			
201	5	943	4502	ВОДОПРОВОД	10.1.1937	55871	гр. Перник	гр. Перник	водопровод вътрешен		ПОДИКНОВАН	400	м.л.	5			328,88			
202		943	4503	ВОДОПРОВОД	10.1.1940	62219	с.Расник	с.Расник	водопровод вътрешен		СТОМАНЕН	230	м.л.	1,9			156,22			
203		943	4503	ВОДОПРОВОД	10.1.1940	62219	с.Расник	с.Расник	водопровод вътрешен		СТОМАНЕН	90	м.л.	1,9						
204		943	4503	ВОДОПРОВОД	10.1.1940	62219	с.Расник	с.Расник	водопровод вътрешен		СТОМАНЕН	60	м.л.	1,9			164,44			
205		943	4505	ВОДОПРОВОД	10.1.1941	55871	гр. Перник	гр. Перник	водопровод вътрешен		ЕТЕРНИТ	320	м.л.	8			153,92			
206		943	4506	ВОДОПРОВОД	10.1.1942	55871	гр. Перник	гр. Перник	водопровод вътрешен		ЕТЕРНИТ	300	м.л.	8			360,75			
207	5	943	4507	ВОДОПРОВОД	10.1.1942	55871	гр. Перник	гр. Перник	водопровод вътрешен		ПОДИКНОВАН	90	м.л.	3,2			37,00			
208	5	943	4508	ВОДОПРОВОД	10.1.1942	55871	гр. Перник	гр. Перник	водопровод вътрешен		ПОДИКНОВАН	15	м.л.	1,9			30,83			
209		943	4520	ВОДОПРОВОД	10.1.1942	72223	гр. Батановци	гр. Батановци	водопровод вътрешен		СТОМАНЕН	270	м.л.	5			221,99			
210		943	4521	ВОДОПРОВОД	10.1.1942	72223	гр. Батановци	гр. Батановци	водопровод вътрешен		СТОМАНЕН	276	м.л.	3,2			113,46			
211	5	204	4523	ВОДОПРОВОД	10.1.1942	55871	гр. Перник	гр. Перник	водопровод вътрешен		ПОДИКНОВАН	15	м.л.	0,15			6,17			
212	5	204	4523	ВОДОПРОВОД	10.1.1942	55871	гр. Перник	гр. Перник	водопровод вътрешен		ПОДИКНОВАН	15	м.л.	0,15			6,17			
213	5	204	4526	ВОДОПРОВОД	10.1.1942	55871	гр. Перник	гр. Перник	водопровод вътрешен		ПОДИКНОВАН	20	м.л.	2,5			8,23			
214	5	204	4526	ВОДОПРОВОД	10.1.1942	55871	гр. Перник	гр. Перник	водопровод вътрешен		ПОДИКНОВАН	20	м.л.	2,5			8,23			
215	5	204	4527	ВОДОПРОВОД	10.1.1942	55871	гр. Перник	гр. Перник	водопровод вътрешен		ПОДИКНОВАН	60	м.л.	0,4			24,66			
216	5	204	4527	ВОДОПРОВОД	10.1.1942	55871	гр. Перник	гр. Перник	водопровод вътрешен		ПОДИКНОВАН	60	м.л.	0,4			24,66			
217	5	204	4531	ВОДОПРОВОД	10.1.1942	55871	гр. Перник	гр. Перник	водопровод вътрешен		ПОДИКНОВАН	405	м.л.	0,25			166,50			
218	5	204	4531	ВОДОПРОВОД	10.1.1942	55871	гр. Перник	гр. Перник	водопровод вътрешен		ПОДИКНОВАН	405	м.л.	0,25			166,50			
219	5	204	4534	ВОДОПРОВОД	10.1.1942	55871	гр. Перник	гр. Перник	водопровод вътрешен		ПОДИКНОВАН	230	м.л.	0,25			258,99			
220	5	204	4535	ВОДОПРОВОД	10.1.1942	55871	гр. Перник	гр. Перник	водопровод вътрешен		ПОДИКНОВАН	270	м.л.	0,25			111,00			
221	5	204	4536	ВОДОПРОВОД	10.1.1942	55871	гр. Перник	гр. Перник	водопровод вътрешен		ПОДИКНОВАН	40	м.л.	0,25			16,45			
222	3	204	4542	ВОДОПРОВОД	10.1.1942	55871	гр. Перник	гр. Перник	водопровод вътрешен		ПОДИКНОВАН	500	м.л.	0,25			205,54			
223	3	204	4543	ВОДОПРОВОД	10.1.1942	55871	гр. Перник	гр. Перник	водопровод вътрешен		ПОДИКНОВАН	480	м.л.	0,5			394,65			
224		204	4544	ВОДОПРОВОД	10.1.1949	55871	гр.Перник, кв. "Бела вода"	гр.Перник, кв. "Бела вода"	водопровод вътрешен		СТОМАНЕН	480	м.л.	5			394,65			
225		943	4556	ВОДОПРОВОД	10.1.1951	55871	гр.Перник, кв. "Бела вода"	гр.Перник, кв. "Бела вода"	водопровод вътрешен		ЕТЕРНИТ	800	м.л.	8			462,48			
226		943	4556	ВОДОПРОВОД	10.1.1951	55871	гр.Перник, кв. "Бела вода"	гр.Перник, кв. "Бела вода"	водопровод вътрешен		ЕТЕРНИТ	160	м.л.	8						
227		943	4556	ВОДОПРОВОД	10.1.1951	55871	гр.Перник, кв. "Бела вода"	гр.Перник, кв. "Бела вода"	водопровод вътрешен		ЕТЕРНИТ	150	м.л.	8						
228		943	4556	ВОДОПРОВОД	10.1.1951	55871	гр.Перник, кв. "Бела вода"	гр.Перник, кв. "Бела вода"	водопровод вътрешен		ЕТЕРНИТ	400	м.л.	8						
229		943	4556	ВОДОПРОВОД	10.1.1951	55871	гр.Перник, кв. "Бела вода"	гр.Перник, кв. "Бела вода"	водопровод вътрешен		ЕТЕРНИТ	140	м.л.	8						
230	5	943	4556	ВОДОПРОВОД	10.1.1951	55871	гр. Перник	гр. Перник	водопровод вътрешен		ЕТЕРНИТ	165	м.л.	8			487,22			
231	5	943	4558	ВОДОПРОВОД	10.1.1951	55871	гр. Перник	гр. Перник	водопровод вътрешен		ПОДИКНОВАН	72	м.л.	5			59,20			
232	5	943	4559	ВОДОПРОВОД	10.1.1951	55871	гр. Перник	гр. Перник	водопровод вътрешен		ПОДИКНОВАН	300	м.л.	2,5			123,34			



№ по ред	№ на район	Бил. с/ка	Иив.№	Описание на актива	Дата на въвеждане	Код на населено място	Местоположение на актива (адрес)	Обслужва (завеждо)	Вид на съоръжението (актив)	От.....до....	Технически параметри на актива				Документ за собственост (№/дата)	Билансова ст/ст (мл.)		Забележка
											Вид материал	Площ		Диаметър /см/		ИДС, свгл. чл. 13 и чл. 15	ПОС, свгл. чл. 19	
												Дължина	кв.м					
1	2	3	4	5	6	7	8	9	10	11	12	13	14	15	16	17	18	19
266	3	943	4609	РЕЗЕРВОАР "ИВОРА"	10.1.1958	20986	с. Диевтино, Община Перник	с. Диевтино, Община Перник	резервоар		СТ.БЕТОН	20	куб. м				77.12	
267		943	4610	КАПТАЖ "БРЕСКЕ"	10.1.1958	20986	с. Диевтино	с. Диевтино	каптаж		СТ.БЕТОН	4	кв.м.	0			25.46	
268	3	943	4611	КАПТАЖ С ДРЕНАЖ "ПОЛНА"	10.1.1958	20986	с. Диевтино, Община Перник	с. Диевтино, Община Перник	каптаж		СТ.БЕТОН	4	кв.м.				211.21	
269		943	4612	КАПТАЖ "ИВОРА"	10.1.1958	20986	с. Диевтино	с. Диевтино	каптаж		СТ.БЕТОН	4	кв.м.	0			337.65	
270		943	4613	ВОДОПРОВОД	10.1.1958	20986	с. Диевтино	с. Диевтино	сградни отклонения		ПОЛИМЕРОВАН	660	м.л.	1.3			352.72	
271		943	4614	ВОДОПРОВОД	10.1.1958	20986	с. Диевтино	с. Диевтино	водопровод възршен		СТОМАНЕН	635	м.л.	3.2			339.36	
272		943	4617	ВОДОПРОВОД	10.1.1959	55871	гр.Перник, кв. "Киепало"	гр.Перник, кв. "Киепало"	водопровод възршен		ЕТЕРНИТ	270	м.л.	10			348.02	
273		943	4617	ВОДОПРОВОД	10.1.1959	55871	гр.Перник, кв. "Киепало"	гр.Перник, кв. "Киепало"	водопровод възршен		ЕТЕРНИТ	200	м.л.	10				
274		943	4628	ВОДОПРОВОД	10.1.1960	55871	гр.Перник, кв. "Ралица"	гр.Перник, кв. "Ралица"	водопровод възршен		ЕТЕРНИТ	296	м.л.	10			219.46	
275		943	4629	ВОДОПРОВОД	10.1.1960	55871	гр.Перник, кв. "Калмас"	гр.Перник, кв. "Калмас"	водопровод възршен		ЧУГУН	240	м.л.	7			497.09	
276		943	4632	РЕЗЕРВОАР	10.1.1960	61618	с.Радуи	с.Радуи	резервоар		СТ.БЕТОН	80	куб.м.	0			250.97	
277		943	4633	КАПТАЖ С ДРЕНАЖ	10.1.1960	61618	с.Радуи	с.Радуи	каптаж		СТ.БЕТОН	4	кв.м.	0			139.40	
278		943	4635	ВОДОПРОВОД	10.1.1960	61618	с.Радуи	с.Радуи	водопровод възшен		ЕТЕРНИТ	250	м.л.	10			188.66	
279		943	4638	ВОДОПРОВОД	10.1.1960	61618	с.Радуи	с.Радуи	водопровод възршен		СТОМАНЕН	100	м.л.	2.5			71.26	
280		943	4642	ОГРАДА КАПТАЖ	10.1.1960	48037	с.Мещица	с.Мещица	ограда		Б.КОПОВЕ,МРЕЖА	310	м.л.				356.83	
281	5	943	4643	ВОДОПРОВОД	10.1.1960	55871	гр. Перник	гр. Перник	водопровод		ЕТЕРНИТ	50	м.л.	15			48.78	
282		943	4644	ВОДОПРОВОД	10.1.1961	55871	гр.Перник, кв. "Варош"	гр.Перник, кв. "Варош"	водопровод възршен		ЕТЕРНИТ	100	м.л.	8			285.65	
283		943	4644	ВОДОПРОВОД	10.1.1961	55871	гр.Перник, кв. "Варош"	гр.Перник, кв. "Варош"	водопровод възршен		ЕТЕРНИТ	100	м.л.	8				
284		943	4644	ВОДОПРОВОД	10.1.1961	55871	гр.Перник, кв. "Варош"	гр.Перник, кв. "Варош"	водопровод възршен		ЕТЕРНИТ	220	м.л.	8				
285		943	4645	ВОДОПРОВОД	10.1.1961	55871	гр.Перник, кв. "Варош"	гр.Перник, кв. "Варош"	водопровод възршен		ЕТЕРНИТ	200	м.л.	6			338.47	
286		943	4645	ВОДОПРОВОД	10.1.1961	55871	гр.Перник, кв. "Бела вода"	гр.Перник, кв. "Бела вода"	водопровод възршен		ЕТЕРНИТ	360	м.л.	6				
287		943	4646	ВОДОПРОВОД	10.1.1961	55871	гр.Перник, кв. "Ралица"	гр.Перник, кв. "Ралица"	водопровод възршен		ЕТЕРНИТ	680	м.л.	8			483.07	
288	5	943	4648	ВОДОПРОВОД	10.1.1961	55871	гр. Перник	гр. Перник	водопровод възршен		ПОЛИМЕРОВАН	100	м.л.	1.9			43.85	
289	5	943	4649	ВОДОПРОВОД	10.1.1961	55871	гр. Перник	гр. Перник	водопровод възршен		ПОЛИМЕРОВАН	570	м.л.	2			249.95	
290		943	4652	ВОДОПРОВОД	10.1.1962	55871	гр.Перник, кв. "Бела вода"	гр.Перник, кв. "Бела вода"	водопровод възшен		ЕТЕРНИТ	200	м.л.	15			443.85	
291		943	4655	ВОДОПРОВОД	10.1.1962	55871	гр.Перник, кв. "Ралица"	гр.Перник, кв. "Ралица"	водопровод възршен		ЕТЕРНИТ	120	м.л.	8			94.01	
292	5	943	4657	ВОДОПРОВОД	10.1.1962	55871	гр. Перник	гр. Перник	водопровод възршен		ЕТЕРНИТ	42	м.л.	15			466.01	
293		943	4659	ВОДОПРОВОД	10.1.1962	55871	гр.Перник, кв. "Ралица"	гр.Перник, кв. "Ралица"	водопровод възршен		ЕТЕРНИТ	160	м.л.	8			437.93	
294		943	4659	ВОДОПРОВОД	10.1.1962	55871	гр.Перник, кв. "Ралица"	гр.Перник, кв. "Ралица"	водопровод възршен		ЕТЕРНИТ	160	м.л.	8				
295		943	4659	ВОДОПРОВОД	10.1.1962	55871	гр.Перник, кв. "Варош"	гр.Перник, кв. "Варош"	водопровод възршен		ЕТЕРНИТ	240	м.л.	8				
296		943	4659	ВОДОПРОВОД	10.1.1962	55871	гр.Перник, кв. "Ралица"	гр.Перник, кв. "Ралица"	водопровод възршен		ЕТЕРНИТ	170	м.л.	8				
297	5	943	4660	ВОДОПРОВОД	10.1.1962	55871	гр. Перник	гр. Перник	водопровод възршен		ПОЛИМЕРОВАН	60	м.л.	1.5			41.31	
298		943	4661	КАПТАЖ "ИВОРА"	10.1.1962	44656	с. Люлин	с. Люлин	каптаж		СТ.БЕТОН	4	кв.м.	0			107.87	

№ по ред	№ на район	Бъл. с/ка	Имя.№	Описание на актива	Дата на въвеждане	Код на населено място	Местоположение на актива (адрес)	Обслужва (заведено)	Вид на съоръжението (актив)	От.....до....	Технически параметри на актива				Документ за собственост (№/дата)	Балансова с/сг (мл.)		Забележка
											Вид материал	Площ		Диаметър /см/		ПДС, сгг. чл. 13 и чл. 15	ПОС, сгг. чл. 19	
												Дължина	м.м.					
1	2	3	4	5	6	7	8	9	10	11	12	13	14	15	16	17	18	19
299		943	4663	ВОДОПРОВОД	10.1.1962	62219	с.Расник	с.Расник	водопровод вътрешен		ЕТЕРНИТ	140	м.л.	10			228.98	
300		943	4663	ВОДОПРОВОД	10.1.1962	62219	с.Расник	с.Расник	водопровод вътрешен		ЕТЕРНИТ	110	м.л.	10				
301	15	943	4665	ОГРАДА КАПТАЖ "ИЗВОРА"	10.1.1962	11209	с. Вискир	с. Вискир	ограда		Б.КОЛОВЕ,МРЕ ЖА						69.07	
302		943	4672	ВОДОПРОВОД	10.1.1963	55871	гр.Перник, кв."Бела вода"	гр.Перник, кв."Бела вода"	водопровод вътрешен		СТОМАЧЕН	130	м.л.	2.5			60.57	
303	3	943	4673	ВОДОПРОВОД	10.1.1963	55871	гр. Перник	гр. Перник	водопровод вътрешен		ПОЦИНКОВАН	50	м.л.	3.2			39.60	
304	11	943	4678	ОГРАДА РЕЗЕРВОАР	10.1.1963	55871	гр.Перник, кв."Бела вода"	гр.Перник, кв."Бела вода"	ограда		Б.КОЛОВЕ,МРЕ ЖА	92	м.л.				105.90	
305		943	4679	ВОДОПРОВОД	10.1.1964	55871	гр.Перник, кв."Бела вода"	гр.Перник, кв."Бела вода"	водопровод външен		ЕТЕРНИТ	40	м.л.	8			36.31	
306	3	943	4680	ВОДОПРОВОД	10.1.1964	55871	гр. Перник	гр. Перник	водопровод външен		ПОЦИНКОВАН	36	м.л.	5			62.14	
307		943	4681	ВОДОПРОВОД	10.1.1964	44656	с. Люлин	с. Люлин	страдин отпочекания		ПОЦИНКОВАН	450	м.л.	1.9			288.52	
308		943	4683	ВОДОПРОВОД	10.1.1964	44656	с. Люлин	с. Люлин	водопровод външен		ПОЦИНКОВАН	500	м.л.	3.2			419.32	
309		943	4685	РЕЗЕРВОАР	10.1.1964	62219	с.Расник	с.Расник	резервоар		СТ.БЕТОН	50	куб.м	0			438.16	
310		943	4686	КАПТАЖ "ЕЛИ ДОЛ"	10.1.1964	62219	с.Расник	с.Расник	каптаж		СТ.БЕТОН	4	кв.м.	0			135.28	
311		943	4687	ОГРАДА РЕЗЕРВОАР	10.1.1964	11288	с.Витановци	с.Витановци	ограда		Б.КОЛОВЕ,МРЕ ЖА	80	м.л.	0			21.93	
312	5	943	4694	ВОДОПРОВОД	10.1.1964	55871	гр. Перник	гр. Перник	водопровод вътрешен		ПОЦИНКОВАН	380	м.л.	5			291.61	
313	5	943	4695	ВОДОПРОВОД	10.1.1964	55871	гр. Перник	гр. Перник	водопровод вътрешен		ПОЦИНКОВАН	27	м.л.	6.3			258.99	
314	11	943	4696	ОГРАДА РЕЗЕРВОАР	10.1.1964	61618	с.Радуй	с.Радуй	ограда		Б.КОЛОВЕ,МРЕ ЖА	78	м.л.				21.38	
315		943	4697	ВОДОПРОВОД	10.1.1965	61618	с.Радуй	с.Радуй	водопровод вътрешен		ЕТЕРНИТ	78	м.л.	8			21.38	
316		943	4699	ВОДОПРОВОД	10.1.1966	55871	кв. Ралица	кв. Ралица	водопровод вътрешен		ЕТЕРНИТ	110	м.л.	8			122.44	
317		943	4700	ВОДОПРОВОД	10.1.1966	55871	кв. Ралица	кв. Ралица	водопровод вътрешен		ЕТЕРНИТ	200	м.л.	6			391.53	
318		943	4700	ВОДОПРОВОД	10.1.1966	55871	кв. Ралица	кв. Ралица	водопровод вътрешен		ЕТЕРНИТ	220	м.л.	6				
319	3	943	4705	ВОДОПРОВОД	10.1.1966	55871	гр. Перник	гр. Перник	водопровод вътрешен		ПОЦИНКОВАН	22	м.л.	6.3			211.04	
320	3	943	4706	ВОДОПРОВОД	10.1.1966	55871	гр. Перник	гр. Перник	водопровод вътрешен		ПОЦИНКОВАН	280	м.л.	2.5			107.44	
321	3	943	4707	ВОДОПРОВОД	10.1.1966	55871	гр. Перник	гр. Перник	водопровод вътрешен		ПОЦИНКОВАН	46	м.л.	3.2			178.41	
322	3	943	4708	ВОДОПРОВОД	10.1.1966	55871	гр. Перник	гр. Перник	водопровод вътрешен		ПОЦИНКОВАН	300	м.л.	2.5			130.45	
323	5	943	4713	ВОДОПРОВОД	10.1.1966	55871	гр. Перник	гр. Перник	водопровод вътрешен		ПОЦИНКОВАН	300	м.л.	2.5			115.11	
324		943	4717	ВОДОПРОВОД	10.1.1969	55871	кв. Ралица	кв. Ралица	водопровод вътрешен		ЕТЕРНИТ	280	м.л.	8			338.99	
325		943	4723	ВОДОПРОВОД	10.1.1970	20986	с. Дивостино	с. Дивостино	водопровод вътрешен		СТОМАЧЕН	555	м.л.	3.2			266.18	
326	5	943	4728	ОГРАДА РЕЗЕРВОАР"МИНЕР"	10.1.1970	55871	гр.Перник	гр.Перник	ограда		Б.КОЛОВЕ,МРЕ ЖА	105	м.л.				137.68	
327		943	4732	ВОДОПРОВОД	10.1.1972	55871	кв. Ралица	кв. Ралица	водопровод вътрешен		ЕТЕРНИТ	155	м.л.	8			404.07	
328		943	4732	ВОДОПРОВОД	10.1.1972	55871	кв. Ралица	кв. Ралица	водопровод вътрешен		ЕТЕРНИТ	100	м.л.	8				
329	5	943	4733	ОГРАДА ПС "САМОНОВ"	10.1.1972	55871	гр. Перник	гр. Перник	ограда		Б.КОЛОВЕ,МРЕ ЖА						10.17	
330	15	943	4738	ВОДОПРОВОД	10.1.1972	11209	с.Вискир	с.Вискир	водопровод вътрешен		ЕТЕРНИТ	330	м.л.	8			482.35	
331		943	4739	ОГРАДА КАПТАЖ	10.1.1972	62219	с.Расник	с.Расник	ограда		Б.КОЛОВЕ,МРЕ ЖА		м.л.	0			38.16	

№ по ред	№ на район	Бил. с/ка	Инд.№	Описание на актива	Дата на въвеждане	Код на населено място	Местоположение на актива (адрес)	Обслужва (заведено)	Вид на съоръжението (актив)	От.....до.....	Технически параметри на актива				Документ за собственост (№/дата)	Балансова сг/ст (мл.)		Забележка
											Вид материал	Площ		Диаметър /см/		ПДС, съгл. чл. 13 и чл. 15	ПОС, съгл. чл. 19	
												Дължина	кв.м					
1	2	3	4	5	6	7	8	9	10	11	12	13	14	15	16	17	18	19
332	11	943	4740	ОГРАДА КАПТ."НАД СЕЛОТО"	10.1.1972	62219	с. Рясник	с. Рясник	ограда		Б.КОЛОВЕ,МРЕ ЖА						32,89	
333	5	943	4741	ВОДОПРОВОД	10.1.1972	55871	гр. Перник	гр. Перник	водопровод вътрешен		ПОЦИНКОВАН			3,8			28,27	
334	5	943	4742	ВОДОПРОВОД	10.1.1972	55871	гр. Перник	гр. Перник	водопровод вътрешен		ПОЦИНКОВАН			3,8			231,24	
335	5	943	4743	ВОДОПРОВОД	10.1.1972	55871	гр. Перник	гр. Перник	водопровод вътрешен		ПОЦИНКОВАН	20	м.л.	2,5			10,28	
336		943	4744	ОГРАДА РЕЗЕРВОАР"КОВАЧИЦА"	10.1.1973	62219	с.Рясник	с.Рясник	ограда		Б.КОЛОВЕ,МРЕ ЖА			0			49,34	
337		943	4745	ВОДОПРОВОД	10.12.1974	20986	с. Диемино	с. Диемино	водопровод вътрешен		СТОМАНЕН	800	м.л.	2,5			494,72	
338	5	943	4747	ОГРАДА ГРАДСКИ РЕЗЕРВОАР	10.12.1974	55871	гр.Перник	гр.Перник	ограда		Б.КОЛОВЕ,МРЕ ЖА						13,16	
339	5	943	4749	ОГРАДА ПС "КРИСТАЛ"	10.12.1974	55871	гр.Перник	гр.Перник	ограда		Б.КОЛОВЕ,МРЕ ЖА	95	м.л.				84,96	
340		943	4751	ОГРАДА РЕЗЕРВОАР	10.1.1974	87480	с. Ярджиловици	с. Ярджиловици	ограда		Б.КОЛОВЕ,МРЕ ЖА	44	м.л.				78,93	
341	11	943	4751	ОГРАДА РЕЗЕРВОАР	10.1.1974	87480	с. Ярджиловици	с. Ярджиловици	ограда		Б.КОЛОВЕ,МРЕ ЖА	44	м.л.				21,73	
342	3	943	4756	ВОДОПРОВОД	10.1.1974	55871	гр. Перник, кв."Байкушева"	гр. Перник, кв."Байкушева"	водопровод вътрешен		СТОМАНЕН	20	м.л.	10,9			114,70	
343		943	4775	ВОДОПРОВОД	10.1.1981	55871	гр.Перник, кв."Църква"	гр.Перник, кв."Църква"	водопровод вътрешен		ЕТЕРНИТ	73	м.л.	10			454,26	
344		943	4775	ВОДОПРОВОД	10.1.1981	55871	гр.Перник, кв."Църква"	гр.Перник, кв."Църква"	водопровод вътрешен		ЕТЕРНИТ	100	м.л.	10				
345		943	4775	ВОДОПРОВОД	10.1.1981	55871	гр.Перник, кв."Бела вода"	гр.Перник, кв."Бела вода"	водопровод вътрешен		ЕТЕРНИТ	173	м.л.	10				
346	3	943	4777	ВОДОПРОВОД	10.1.1981	55871	гр. Перник, кв."Байкушева"	гр. Перник, кв."Байкушева"	водопровод вътрешен		ПОЦИНКОВАН	73	м.л.	3,8			49,30	
347	5	943	4787	ВОДОПРОВОД	10.1.1981	55871	гр. Перник, кв."Драгановец"	гр. Перник, кв."Драгановец"	водопровод вътрешен		СТОМАНЕН	60	м.л.	8,9			298,98	
348	5	943	4793	ВОДОПРОВОД	10.1.1981	55871	гр. Перник	гр. Перник	водопровод вътрешен		ПОЦИНКОВАН	40	м.л.	3,8			28,30	
349	5	943	4794	ВОДОПРОВОД	10.1.1981	55871	гр. Перник	гр. Перник	водопровод вътрешен		ПОЦИНКОВАН	37	м.л.	5			52,35	
350	5	943	4795	ВОДОПРОВОД	10.1.1981	55871	гр. Перник	гр. Перник	водопровод вътрешен		ПОЦИНКОВАН	82	м.л.	6,3			145,04	
351	5	943	4797	ВОДОПРОВОД	10.1.1981	55871	гр. Перник	гр. Перник	водопровод вътрешен		СТОМАНЕН	46	м.л.	10,9			354,92	
352	3	943	4801	ВОДОПРОВОД	10.1.1981	55871	гр. Перник, кв."Теса"	гр. Перник, кв."Теса"	водопровод вътрешен		ЕТЕРНИТ	50	м.л.	8			129,71	
353		943	4805	ВОДОПРОВОД	10.2.1985	55871	гр. Перник, кв."Байкушева"	гр. Перник, кв."Байкушева"	водопровод вътрешен		СТОМАНЕН	78	м.л.	10,9			18,13	
354		943	4806	ВОДОПРОВОД	10.1.1985	55871	гр. Перник, кв."Байкушева"	гр. Перник, кв."Байкушева"	водопровод вътрешен		СТОМАНЕН	204	м.л.	13,3			47,11	
355	3	943	4808	ВОДОПРОВОД	10.1.1985	55871	гр. Перник, кв."Теса"	гр. Перник, кв."Теса"	водопровод вътрешен		ПОЦИНКОВАН	73	м.л.	5			88,45	
356	3	943	4809	ВОДОПРОВОД	10.1.1985	55871	гр. Перник, кв."Теса"	гр. Перник, кв."Теса"	водопровод вътрешен		ПОЦИНКОВАН	78	м.л.	5			94,38	
357	3	943	4812	ВОДОПРОВОД	10.1.1985	55871	гр. Перник, кв."Байкушева"	гр. Перник, кв."Байкушева"	водопровод вътрешен		СТОМАНЕН	50	м.л.	10,9			394,52	
358	3	943	4816	ВОДОПРОВОД	10.1.1985	55871	гр. Перник, кв."Теса"	гр. Перник, кв."Теса"	водопровод вътрешен		ПОЦИНКОВАН	30	м.л.	5			50,16	
359	3	943	4817	ВОДОПРОВОД	10.1.1985	55871	гр. Перник, кв."Теса"	гр. Перник, кв."Теса"	водопровод вътрешен		ПОЦИНКОВАН	23	м.л.	5			28,80	
360	3	943	4818	ВОДОПРОВОД	10.1.1985	55871	гр. Перник, кв."Теса"	гр. Перник, кв."Теса"	водопровод вътрешен		ПОЦИНКОВАН	41	м.л.	3,8			25,67	
361	5	943	4819	ВОДОПРОВОД	10.1.1985	55871	гр. Перник	гр. Перник	водопровод вътрешен		ПОЦИНКОВАН	38	м.л.	5			47,66	
362	3	943	4820	ВОДОПРОВОД	10.1.1985	55871	гр. Перник, кв."Теса"	гр. Перник, кв."Теса"	водопровод вътрешен		ПОЦИНКОВАН	26	м.л.	5			32,74	
363	5	943	4821	ВОДОПРОВОД	10.1.1985	55871	гр. Перник	гр. Перник	водопровод вътрешен		ПОЦИНКОВАН	33	м.л.	7			62,11	
364	5	943	4822	ВОДОПРОВОД	10.1.1985	55871	гр. Перник	гр. Перник	водопровод вътрешен		ПОЦИНКОВАН	18	м.л.	5			22,57	

№ по ред	№ на район	Бил. с/ка	Иив.№	Описание на актива	Дата на въвеждане	Код на населено място	Местоположение на актива (адрес)	Обслужва (заведено)	Вид на съоръжението (актив)	От.....до.....	Технически параметри на актива				Документ за собственост (№/дата)	Балансова с/сг (№.)		Забележка
											Вид материал	Площ		Диаметър /см/		ПДС, счл. чл. 13 и чл. 15	ПОС, счл. чл. 19	
												Дължина	кв.м					
1	2	3	4	5	6	7	8	9	10	11	12	13	14	15	16	17	18	19
365	5	943	4823	ВОДОПРОВОД	10.1.1985	55871	гр. Перник	гр. Перник	водопровод вътрешен		ПОЦИНКОВАН	23	м.л.	3,8			14,43	
366		943	4825	СТРАДА КАПТАЖ	10.1.1985	48037	с.Мещица	с.Мещица	страда			240	м.л.	0			51,70	
367	3	943	4826	ВОДОПРОВОД	10.1.1985	55871	гр. Перник, кв."Тева"	гр. Перник, кв."Тева"	водопровод вътрешен		ПОЦИНКОВАН	20	м.л.	5			24,97	
368	3	943	4827	ВОДОПРОВОД	10.1.1985	55871	гр. Перник, кв."Тева"	гр. Перник, кв."Тева"	водопровод вътрешен		ПОЦИНКОВАН	5	м.л.	5			9,42	
369	3	943	4830	ВОДОПРОВОД	10.1.1985	55871	гр. Перник, кв."Тева"	гр. Перник, кв."Тева"	водопровод вътрешен		ПОЦИНКОВАН	41	м.л.	3,8			27,58	
370	3	943	4831	ВОДОПРОВОД	10.1.1985	55871	гр. Перник, кв."Итто"	гр. Перник, кв."Итто"	водопровод вътрешен		ПОЦИНКОВАН	18	м.л.	3,8			12,17	
371	3	943	4833	ВОДОПРОВОД	10.1.1985	55871	гр. Перник, кв."Тева"	гр. Перник, кв."Тева"	водопровод вътрешен		ПОЦИНКОВАН	51	м.л.	3,8			35,53	
372	3	943	4834	ВОДОПРОВОД	10.1.1985	55871	гр. Перник, кв."Тева"	гр. Перник, кв."Тева"	водопровод вътрешен		ПОЦИНКОВАН	37	м.л.	5			51,57	
373	3	943	4835	ВОДОПРОВОД	10.1.1985	55871	гр. Перник, кв."Тева"	гр. Перник, кв."Тева"	водопровод вътрешен		ПОЦИНКОВАН	25	м.л.	7			52,24	
374	3	943	4836	ВОДОПРОВОД	10.1.1985	55871	гр. Перник, кв."Тева"	гр. Перник, кв."Тева"	водопровод вътрешен		ПОЦИНКОВАН	40	м.л.	3,8			27,96	
375	3	943	4843	ВОДОПРОВОД	10.1.1985	55871	гр. Перник, кв."Тева"	гр. Перник, кв."Тева"	водопровод вътрешен		ПОЦИНКОВАН	54	м.л.	5			78,20	
376	3	943	4844	ВОДОПРОВОД	10.1.1985	55871	гр. Перник, кв."Тева"	гр. Перник, кв."Тева"	водопровод вътрешен		ПОЦИНКОВАН	73	м.л.	7			158,58	
377	3	943	4846	ВОДОПРОВОД	10.1.1985	55871	гр. Перник, кв."Тева"	гр. Перник, кв."Тева"	водопровод вътрешен		ПОЦИНКОВАН	19	м.л.	5			31,38	
378	3	943	4847	ВОДОПРОВОД	10.1.1985	55871	гр. Перник, кв."Тева"	гр. Перник, кв."Тева"	водопровод вътрешен		ПОЦИНКОВАН	16	м.л.	5			26,45	
379	3	943	4848	ВОДОПРОВОД	10.1.1985	55871	гр. Перник, кв."Тева"	гр. Перник, кв."Тева"	водопровод вътрешен		ПОЦИНКОВАН	25	м.л.	3,8			21,00	
380	3	943	4849	ВОДОПРОВОД	10.1.1985	55871	гр. Перник, кв."Тева"	гр. Перник, кв."Тева"	водопровод вътрешен		ПОЦИНКОВАН	18	м.л.	3,8			15,10	
381	3	943	4850	ВОДОПРОВОД	10.1.1985	55871	гр. Перник, кв."Тева"	гр. Перник, кв."Тева"	водопровод вътрешен		ПОЦИНКОВАН	71	м.л.	7			220,08	
382	3	943	4862	ШИБЪР Ф 200, НВ"ТЕВА"	10.1.1985	55871	гр. Перник, кв."Тева"	гр. Перник, кв."Тева"	водно оборудване								42,68	
383	3	943	4863	ШИБЪР Ф 200, НВ"ТЕВА"	10.1.1985	55871	гр. Перник, кв."Тева"	гр. Перник, кв."Тева"	водно оборудване								42,68	
384	3	943	4864	ШИБЪР Ф 300, НВ"ТЕВА"	10.1.1985	55871	гр. Перник, кв."Тева"	гр. Перник, кв."Тева"	водно оборудване								94,31	
385	3	943	4868	ШИБЪР Ф 350, НВ"ТЕВА"	10.1.1985	55871	гр. Перник, кв."Тева"	гр. Перник, кв."Тева"	водно оборудване								25,00	
386	3	943	4869	ШИБЪР Ф 350, НВ"ТЕВА"	10.1.1985	55871	гр. Перник, кв."Тева"	гр. Перник, кв."Тева"	водно оборудване								25,00	
387	3	943	4870	УДАРОВИВАТЕЛ Ф 100, ПСТ"ЕВА"	10.1.1985	55871	гр. Перник, кв."Тева"	гр. Перник, кв."Тева"	водно оборудване								101,00	
388	3	943	4871	УДАРОВИВАТЕЛ Ф 100, ПСТ"ЕВА"	10.1.1985	55871	гр. Перник, кв."Тева"	гр. Перник, кв."Тева"	водно оборудване								101,03	
389	3	943	4876	ВОДОПРОВОД	10.1.1985	55871	гр. Перник, кв."Тева"	гр. Перник, кв."Тева"	водопровод вътрешен		ПОЦИНКОВАН	14	м.л.	5			24,83	
390	3	943	4877	ВОДОПРОВОД	10.1.1985	55871	гр. Перник, кв."Тева"	гр. Перник, кв."Тева"	водопровод вътрешен		ПОЦИНКОВАН	18	м.л.	3,2			16,03	
391	3	943	4878	ВОДОПРОВОД	10.1.1985	55871	гр. Перник, кв."Тева"	гр. Перник, кв."Тева"	водопровод вътрешен		ПОЦИНКОВАН	35	м.л.	5			62,31	
392	3	943	4879	ВОДОПРОВОД	10.1.1985	55871	гр. Перник, кв."Тева"	гр. Перник, кв."Тева"	водопровод вътрешен		ПОЦИНКОВАН	38	м.л.	7,5			101,47	
393	3	943	4880	ВОДОПРОВОД	10.1.1985	55871	гр. Перник, кв."Тева"	гр. Перник, кв."Тева"	водопровод вътрешен		ПОЦИНКОВАН	7	м.л.	3,2			6,26	
394	3	943	4885	ВОДОПРОВОД	10.1.1985	55871	гр. Перник, кв."Тева"	гр. Перник, кв."Тева"	водопровод вътрешен		ПОЦИНКОВАН	15	м.л.	5			31,62	
395	3	943	4887	ВОДОПРОВОД	10.1.1985	55871	гр. Перник, кв."Тева"	гр. Перник, кв."Тева"	водопровод вътрешен		ПОЦИНКОВАН	26	м.л.	4,2			32,92	
396	5	943	4889	ВОДОПРОВОД	10.1.1985	55871	гр. Перник	гр. Перник	водопровод вътрешен		ПОЦИНКОВАН	20	м.л.	5			47,03	
397		943	4890	РЕЗЕРВОАР	10.1.1954	15504	с. Г. Бучино	с. Г. Бучино	резервоар		СТ.БЕТОН	50	куб. м.	0			162,51	

№ по ред	№ на район	Бил. с/на	Име, №	Описание на актива	Дата на въвеждане	Код на населено място	Местоположение на актива (адрес)	Обслужва (заведено)	Вид на съоръжението (актив)	От.....до....	Технически параметри на актива				Документ за собственост (№/дата)	Балансова с/сг (мл.)			Забележка
											Вид материал	Площ	КММ	Диаметър /см/		ПДС, счл. чл. 13 и чл. 15	ПОС, счл. чл. 19		
												Дължина	м/м						
1	2	3	4	5	6	7	8	9	10	11	12	13	14	15	16	17	18	19	
398		943	4891	КАПТАЖ "ИЗВОРА"	10.1.1955	15504	с. Г. Бучино	с. Г. Бучино	каптаж		СТ. БЕТОН	4	кв.м.	0			221,55		
399		943	4892	КАПТАЖ "ТАБЕР"	10.1.1955	15504	с. Г. Бучино	с. Г. Бучино	каптаж		СТ. БЕТОН	6	кв.м.	0			99,80		
400		943	4893	ВОДОПРОВОД	10.1.1956	15504	с. Г. Бучино	с. Г. Бучино	водопровод вътрешен		ЕТЕРНИТ	770	м.л.	6			367,76		
401		943	4894	ВОДОПРОВОД	10.1.1956	15504	с. Г. Бучино	с. Г. Бучино	водопровод вътрешен		СТОМАНЕН	1500	м.л.	3,8			489,62		
402		943	4894	ВОДОПРОВОД	10.1.1956	15504	с. Г. Бучино	с. Г. Бучино	водопровод вътрешен		СТОМАНЕН	882	м.л.	3,8					
403		943	4895	ВОДОПРОВОД	10.1.1956	15504	с. Г. Бучино	с. Г. Бучино	водопровод вътрешен		СТОМАНЕН	60	м.л.	5			267,22		
404		943	4895	ВОДОПРОВОД	10.1.1956	15504	с. Г. Бучино	с. Г. Бучино	водопровод вътрешен		СТОМАНЕН	50	м.л.	5					
405		943	4895	ВОДОПРОВОД	10.1.1956	15504	с. Г. Бучино	с. Г. Бучино	водопровод вътрешен		СТОМАНЕН	40	м.л.	5					
406		943	4895	ВОДОПРОВОД	10.1.1956	15504	с. Г. Бучино	с. Г. Бучино	водопровод вътрешен		СТОМАНЕН	500	м.л.	5					
407		943	4896	ВОДОПРОВОД	10.1.1956	15504	с. Г. Бучино	с. Г. Бучино	водопровод вътрешен		СТОМАНЕН	50	м.л.	6,3			25,70		
408		943	4897	ВОДОПРОВОД	10.1.1956	15504	с. Г. Бучино	с. Г. Бучино	водопровод вътрешен		СТОМАНЕН	460	м.л.	3,8			94,54		
409		943	4898	ВОДОПРОВОД	10.1.1956	15504	с. Г. Бучино	с. Г. Бучино	сградни отклонения		ПОЦИНКОВАН	910	м.л.	1,9			187,05		
410		943	4899	ВОДОПРОВОД	10.1.1956	15504	с. Г. Бучино	с. Г. Бучино	водопровод вътрешен		СТОМАНЕН	945	м.л.	2,5			194,24		
411		943	4900	ВОДОПРОВОД	10.1.1956	15504	с. Г. Бучино	с. Г. Бучино	сградни отклонения		ПОЦИНКОВАН	540	м.л.	1,3			111,00		
412		943	4904	ВОДОПРОВОД	10.1.1978	15504	с. Г. Бучино	с. Г. Бучино	сградни отклонения		ПОЦИНКОВАН	260	м.л.	1,3			157,58		
413		943	4905	РЕЗЕРВОАР "ЛЮЛИН"	10.1.1962	44656	с. Люлин	с. Люлин	резервоар		СТ. БЕТОН	100	куб. м.	0			368,34		
414		943	4908	ВОДОПРОВОД	10.03.1994	30836	с. Звездрици	с. Звездрици	водопровод външен		СТОМАНЕН	2152	м.л.	10			483,69		
415		943	4908	ВОДОПРОВОД	10.03.1994	30836	с. Звездрици	с. Звездрици	водопровод вътрешен		СТОМАНЕН	150	м.л.	10,8					
416		943	4908	ВОДОПРОВОД	10.03.1994	30836	с. Звездрици	с. Звездрици	водопровод вътрешен		СТОМАНЕН	500	м.л.	10,8					
417		943	4911	КАПТАЖ С ОПРАДА	10.03.1994	30836	с. Звездрици	с. Звездрици	каптаж		СТ. БЕТОН	4	кв.м.	0			71,35		
418	11	943	4912	ВОДОПРОВОД	10.03.1994	30836	с.Звездрици	с.Звездрици	водопровод,открит ам до чр								145,90		
419		943	4913	ЧЕРПАТЕЛЕН РЕЗЕРВОАР	10.03.1994	30836	с. Звездрици	с. Звездрици	резервоар		СТ. БЕТОН	25	куб.м.	0			86,04		
420		943	4914	ВОДОПРОВОД	10.03.1994	30836	с. Звездрици	с. Звездрици	водопровод външен		СТОМАНЕН	870	м.л.	10,8			287,19		
421		943	4915	ВОДОПРОВОД	10.03.1994	30836	с. Звездрици	с. Звездрици	водопровод външен		ЕТЕРНИТ	473	м.л.	10			120,87		
422		943	4916	РЕЗЕРВОАР С ОПРАДА	10.03.1994	30836	с. Звездрици	с. Звездрици	резервоар		СТ. БЕТОН	75	куб. м.	0			165,05		
423	15	943	4929	ОПР.КАПТАЖ БОД.ТЕЛ	10.8.1995	11209	с. Вискяр	с. Вискяр	опрада		Б.КОДОВЕ,МРЕЖА	75	куб. м.				308,32		
424		943	4930	ВОДОПРОВОД	10.8.1995	11209	с.Вискяр	с.Вискяр	водопровод външен		СТОМАНЕН	20	м.л.	11			175,75		
425		943	4930	ВОДОПРОВОД	10.2.1988	11209	с.Вискяр	с.Вискяр	водопровод външен		СТОМАНЕН	20	м.л.	11					
426		943	4931	ВОДОПРОВОД	10.12.1995	44656	с. Люлин	с. Люлин	водопровод външен		ЕТЕРНИТ	500	м.л.	10			25,70		
427		943	4931	ВОДОПРОВОД	10.12.1995	44656	с. Люлин	с. Люлин	водопровод вътрешен		ЕТЕРНИТ	500	м.л.	10					
428		943	4932	КАПТАЖ "ТОЛЕМИ ДЮЛ"	10.12.1995	44656	с. Люлин	с. Люлин	каптаж		СТ. БЕТОН	8	кв.м.	0			109,58		
429	5	943	4933	ВОДОПРОВОД	10.12.1995	55871	гр. Перник	гр. Перник	водопровод вътрешен		СТОМАНЕН	100	м.л.	13,3			326,10		
430	11	943	4938	ВОДОПРОВОД	10.12.1995	04618	с. Богданов дол	с. Богданов дол	водопровод вътрешен		ЕТЕРНИТ	809	м.л.	8			230,41		

№ по ред	№ на район	Бал. с/из	Име, №	Описание на актива	Дата на въвеждане	Код на населено място	Местоположение на актива (адрес)	Обслужва (заверено)	Вид на съоръжението (актив)	От.....до.....	Технически параметри на актива				Документ за собственост (№/дата)	Балансова сг/ст (мл.)		Забележка
											Вид материал	Площ	кв.м	Диаметър /см/		ПДС, счл. чл. 13 и чл. 15	ПОС, счл. чл. 19	
												Дължина	м.лн.					
1	2	3	4	5	6	7	8	9	10	11	12	13	14	15	16	17	18	19
431		943	4940	ВОДОПРОВОД	10.12.1995	11288	с.Витановци	с.Витановци	водопровод вътрешен		ЕТЕРНИТ	70	м.л.	8			12,84	
432	5	943	4941	ВОДОПРОВОД	10.1.1985	55871	гр. Перник	гр. Перник	водопровод вътрешен		СТОМАЧЕН	100	м.л.	10,2			64,23	
433	5	943	4942	ВОДОПРОВОД	10.1.1985	55871	гр. Перник	гр. Перник	водопровод вътрешен		СТОМАЧЕН	15	м.л.	12,3			163,59	
434	9	943	4991	РАЗХОДОМЕР	10.1.1985	55871	гр. Перник, ПС "Теза"	гр. Перник, ПС "Теза"	изм.уред							220,93		
435	6	943	5034	ЕЛ.ТАБЛО СТОЯЩО	10.1.1985	39387	с.Кралево дол, ПС"Кралево дол"	с.Кралево дол, ПС"Кралево дол"	ел.табло							285,49		
436	9	943	5137	ПРЕЕДИКА	10.1.1985	55871	гр.Перник, ПС18	гр.Перник, ПС18	свързване							204,55		
437		943	5504	ВОДОПРОВОД	9.1.2004	87480	с. Арджиковци	с. Арджиковци	водопровод вътрешен		ЕТЕРНИТ	280	м.л.	8			331,78	
438		943	5504	ВОДОПРОВОД	9.1.2004	87480	с. Арджиковци	с. Арджиковци	водопровод вътрешен		ЕТЕРНИТ	420	м.л.	8				
439		943	5504	ВОДОПРОВОД	9.1.2004	87480	с. Арджиковци	с. Арджиковци	водопровод вътрешен		ЕТЕРНИТ	100	м.л.	8				
440		943	5504	ВОДОПРОВОД	9.1.2004	87480	с. Арджиковци	с. Арджиковци	водопровод вътрешен		ЕТЕРНИТ	240	м.л.	8				
441		943	5504	ВОДОПРОВОД	9.1.2004	87480	с. Арджиковци	с. Арджиковци	водопровод вътрешен		ЕТЕРНИТ	220	м.л.	8				
442		943	5504	ВОДОПРОВОД	9.1.2004	87480	с. Арджиковци	с. Арджиковци	водопровод вътрешен		ЕТЕРНИТ	450	м.л.	8				
443		943	5504	ВОДОПРОВОД	9.1.2004	87480	с. Арджиковци	с. Арджиковци	водопровод вътрешен		ЕТЕРНИТ	320	м.л.	8				
444		943	5504	ВОДОПРОВОД	9.1.2004	87480	с. Арджиковци	с. Арджиковци	водопровод вътрешен		ЕТЕРНИТ	200	м.л.	8				
445		943	5504	ВОДОПРОВОД	9.1.2004	87480	с. Арджиковци	с. Арджиковци	водопровод вътрешен		ЕТЕРНИТ	180	м.л.	8				
446		943	5504	ВОДОПРОВОД	9.1.2004	87480	с. Арджиковци	с. Арджиковци	водопровод вътрешен		ЕТЕРНИТ	170	м.л.	8				
447		943	5504	ВОДОПРОВОД	9.1.2004	87480	с. Арджиковци	с. Арджиковци	водопровод вътрешен		ЕТЕРНИТ	200	м.л.	8				
448		943	5504	ВОДОПРОВОД	9.1.2004	87480	с. Арджиковци	с. Арджиковци	водопровод вътрешен		ЕТЕРНИТ	100	м.л.	8				
449		943	5504	ВОДОПРОВОД	9.1.2004	87480	с. Арджиковци	с. Арджиковци	водопровод вътрешен		ЕТЕРНИТ	120	м.л.	8				
450	11	943	4306	ПОМПА 7 МТ 32 X 3	10.03.1994	30836	с. Зидарци	с. Зидарци	помпа							15,85		
451		943	5506	ВОДОКЪЩАЩЕ ВИТЧИЦА*	9.1.2004	62219	с.Ресник	с.Ресник	капак			4	кв.м.			149,51		
452	12	943	2485	САВАК	10.6.1985	72223	гр.Батановци, ПСОВ:Община Перник	гр. Перник, гр.Батановци	САВАК							2,20		
453	12	943	2486	САВАК	10.6.1985	72223	гр.Батановци, ПСОВ:Община Перник	гр. Перник, гр.Батановци	САВАК							2,20		
454	12	943	2487	САВАК	10.6.1985	72223	гр.Батановци, ПСОВ:Община Перник	гр. Перник, гр.Батановци	САВАК							2,20		
455	12	943	2488	САВАК	10.6.1985	72223	гр.Батановци, ПСОВ:Община Перник	гр. Перник, гр.Батановци	САВАК							2,20		
456	12	943	2489	САВАК	10.6.1985	72223	гр.Батановци, ПСОВ:Община Перник	гр. Перник, гр.Батановци	САВАК							2,20		
457	12	943	2490	САВАК	10.6.1985	72223	гр.Батановци, ПСОВ:Община Перник	гр. Перник, гр.Батановци	САВАК							2,20		
458	12	943	2491	САВАК	10.6.1985	72223	гр.Батановци, ПСОВ:Община Перник	гр. Перник, гр.Батановци	САВАК							2,20		
459	12	943	2492	САВАК	10.6.1985	72223	гр.Батановци, ПСОВ:Община Перник	гр. Перник, гр.Батановци	САВАК							2,20		
460	12	943	2493	САВАК	10.6.1985	72223	гр.Батановци, ПСОВ:Община Перник	гр. Перник, гр.Батановци	САВАК							2,20		
461	12	943	2494	САВАК	10.6.1985	72223	гр.Батановци, ПСОВ:Община Перник	гр. Перник, гр.Батановци	САВАК							2,20		
462	12	943	2495	САВАК	10.6.1985	72223	гр.Батановци, ПСОВ:Община Перник	гр. Перник, гр.Батановци	САВАК							2,20		
463	12	943	2496	САВАК	10.6.1985	72223	гр.Батановци, ПСОВ:Община Перник	гр. Перник, гр.Батановци	САВАК							2,20		

№ по ред	№ на район	Бул. с/из	ИМ.№	Описание на актива	Дата на вземане	Код на населено место	Местоположение на актив (адрес)	Обслужва (заведено)	Вид на строеж- нието (актив)	От.....до.....	Технически параметри на актива				Документ за собственост (№/дата)	Балансова с/с*		Забележка
											Вид материал	Площ		Диаметър /см/		ПДС, съгл. чл. 13 и чл. 15	ПОС, съгл. чл. 19	
												Общ	към					
1	2	3	4	5	6	7	8	9	10	11	12	13	14	15	16	17	18	19
464	12	943	2497	САВАК	10.6.1985	72223	гр. Батановци, ПСОВ, Община Перник	гр. Перник, гр. Батановци	САВАК								2.20	
465	12	943	2498	САВАК	10.6.1985	72223	гр. Батановци, ПСОВ, Община Перник	гр. Перник, гр. Батановци	САВАК								2.20	
466	12	943	2499	САВАК	10.6.1985	72223	гр. Батановци, ПСОВ, Община Перник	гр. Перник, гр. Батановци	САВАК								2.20	
467	12	943	2500	САВАК	10.6.1985	72223	гр. Батановци, ПСОВ, Община Перник	гр. Перник, гр. Батановци	САВАК								2.20	
468	12	943	2501	САВАК	10.6.1985	72223	гр. Батановци, ПСОВ, Община Перник	гр. Перник, гр. Батановци	САВАК								2.20	
469	12	943	2502	САВАК	10.6.1985	72223	гр. Батановци, ПСОВ, Община Перник	гр. Перник, гр. Батановци	САВАК								2.20	
470	12	943	2503	САВАК	10.6.1985	72223	гр. Батановци, ПСОВ, Община Перник	гр. Перник, гр. Батановци	САВАК								2.20	
471	12	943	2504	САВАК	10.6.1985	72223	гр. Батановци, ПСОВ, Община Перник	гр. Перник, гр. Батановци	САВАК								2.20	
472	12	943	2505	САВАК	10.6.1985	72223	гр. Батановци, ПСОВ, Община Перник	гр. Перник, гр. Батановци	САВАК								2.20	
473	12	943	2506	САВАК	10.6.1985	72323	гр. Батановци, ПСОВ, Община Перник	гр. Перник, гр. Батановци	САВАК								2.20	
474	12	943	2507	САВАК	10.6.1985	72223	гр. Батановци, ПСОВ, Община Перник	гр. Перник, гр. Батановци	САВАК								2.20	
475	12	943	2508	САВАК	10.6.1985	72223	гр. Батановци, ПСОВ, Община Перник	гр. Перник, гр. Батановци	САВАК								2.20	
476	12	943	2509	САВАК	10.6.1985	72223	гр. Батановци, ПСОВ, Община Перник	гр. Перник, гр. Батановци	САВАК								2.20	
477	12	943	2510	САВАК	10.6.1985	72223	гр. Батановци, ПСОВ, Община Перник	гр. Перник, гр. Батановци	САВАК								2.20	
478	12	943	2511	САВАК	10.6.1985	72223	гр. Батановци, ПСОВ, Община Перник	гр. Перник, гр. Батановци	САВАК								2.20	
479	12	943	2512	САВАК	10.6.1985	72223	гр. Батановци, ПСОВ, Община Перник	гр. Перник, гр. Батановци	САВАК								2.20	
480	12	943	2513	САВАК	10.6.1985	72223	гр. Батановци, ПСОВ, Община Перник	гр. Перник, гр. Батановци	САВАК								2.20	
481	12	943	2514	САВАК	10.6.1985	72223	гр. Батановци, ПСОВ, Община Перник	гр. Перник, гр. Батановци	САВАК								2.20	
482	12	943	2515	САВАК	10.6.1985	72223	гр. Батановци, ПСОВ, Община Перник	гр. Перник, гр. Батановци	САВАК								2.20	
483	12	943	2516	САВАК	10.6.1985	72223	гр. Батановци, ПСОВ, Община Перник	гр. Перник, гр. Батановци	САВАК								2.20	
484	12	943	2517	САВАК	10.6.1985	72223	гр. Батановци, ПСОВ, Община Перник	гр. Перник, гр. Батановци	САВАК								2.20	
485	12	943	2518	САВАК	10.6.1985	72223	гр. Батановци, ПСОВ, Община Перник	гр. Перник, гр. Батановци	САВАК								2.20	
486	12	943	2519	САВАК	10.6.1985	72223	гр. Батановци, ПСОВ, Община Перник	гр. Перник, гр. Батановци	САВАК								2.20	
487	12	943	2520	САВАК	10.6.1985	72223	гр. Батановци, ПСОВ, Община Перник	гр. Перник, гр. Батановци	САВАК								2.20	
488	12	943	2521	САВАК	10.6.1985	72223	гр. Батановци, ПСОВ, Община Перник	гр. Перник, гр. Батановци	САВАК								2.20	
489	12	943	2522	САВАК	10.6.1985	72223	гр. Батановци, ПСОВ, Община Перник	гр. Перник, гр. Батановци	САВАК								2.20	
490	12	943	2523	САВАК	10.6.1985	72223	гр. Батановци, ПСОВ, Община Перник	гр. Перник, гр. Батановци	САВАК								2.20	
491	12	943	2524	САВАК	10.6.1985	72223	гр. Батановци, ПСОВ, Община Перник	гр. Перник, гр. Батановци	САВАК								2.20	
492	12	943	2578	ПРЕЛИВНИК ПРЕД БЪ	10.6.1985	72223	гр. Батановци, ПСОВ, Община Перник	гр. Перник, гр. Батановци	ПРЕЛИВНИК								171.02	
493	12	943	2583	ЗАУСТВАНЕ	10.6.1985	72223	гр. Батановци, ПСОВ, Община Перник	гр. Перник, гр. Батановци	ЗАУСТВАНЕ								81.33	
494	12	943	2608	КАЛОВА ШАХ.ПРИ ПЪРВУЛАТ	10.6.1985	72223	гр. Батановци, ПСОВ, Община Перник	гр. Перник, гр. Батановци	ШАХТА КАЛОВА		БЕТОН	1	6р				53.96	
495	12	943	2609	ТРЪБОПРОВОД	10.6.1985	72323	гр. Батановци, ПСОВ, Община Перник	гр. Перник, гр. Батановци	ТРЪБОПРОВОД ДОВЕЖДАЩ		СТОМАНА	200	м.л	140			215.82	
496	12	943	2610	КАЛОПРОВОД	10.6.1985	72223	гр. Батановци, ПСОВ, Община Перник	гр. Перник, гр. Батановци	ТРЪБОПРОВОД		СТОМАНА	200	м.л	5			179.86	

№ по реда	№ на район	Бил. с/ка	Иив.№	Описание на актива	Дата на вземждане	Код на населено место	Местоположение на актива (адрес)	Обслужва (заверено)	Вид на съоръже- нието (актив)	От.....до....	Технически параметри на актива				Документ за собственост (№/дата)	Балансова с/с/т (лв.)		Забележка
											Вид материал	Площ дължина обем	кв.м м.мн. куб.м	Диаметър /см/		ПДС, съл. чл. 13 и чл. 15	ПОС, съл. чл. 19	
1	2	3	4	5	6	7	8	9	10	11	12	13	14	15	16	17	18	19
497	12	943	2611	КАЛОПРОВОД	10.6.1985	72223	гр. Батановци, ПСОВ:Община Перник	гр. Перник, гр. Батановци	ТРЪБОПРОВОД		СТОМАНА	60	м.л	20			23.13	
498	12	943	2612	ТРЪБОПРОВОД	10.6.1985	72223	гр. Батановци, ПСОВ:Община Перник	гр. Перник, гр. Батановци	ТРЪБОПРОВОД		СТОМАНА	30	м.л	10			128.98	
499	12	943	2613	ОТВ. КАВ. УТАЙНА ВОДА	10.6.1985	72223	гр. Батановци, ПСОВ:Община Перник	гр. Перник, гр. Батановци	КАНАЛ		БЕТОН		м.л				66.81	
500	12	943	2614	НАП. КАЛ. СТ. Ф100-300м	10.6.1985	72223	гр. Батановци, ПСОВ:Община Перник	гр. Перник, гр. Батановци	КАНАЛ		СТОМАНА	300	м.л				451.49	
501	12	943	2619	ТРАСКАТЕЛИ ЗА ЗАП. УТАЙКИ	10.6.1985	72223	гр. Батановци, ПСОВ:Община Перник	гр. Перник, гр. Батановци	ТРЪБОПРОВОД		СТОМАНА		м.л				127.19	
502	12	943	2620	ТРАСКАТЕЛИ ЗА ЗАП. УТАЙКИ	10.6.1985	72223	гр. Батановци, ПСОВ:Община Перник	гр. Перник, гр. Батановци	ТРЪБОПРОВОД		СТОМАНА		м.л				127.19	
503	12	943	2621	СМЪКАТ. КАЛОПР. НА ПОМПИТЕ	10.6.1985	72223	гр. Батановци, ПСОВ:Община Перник	гр. Перник, гр. Батановци	ТРЪБОПРОВОД		СТОМАНА		м.л				62.30	
504	12	943	2622	СМЪКАТ. КАЛОПР. НА ПОМПИТЕ	10.6.1985	72223	гр. Батановци, ПСОВ:Община Перник	гр. Перник, гр. Батановци	ТРЪБОПРОВОД		СТОМАНА		м.л				46.76	
505	12	943	2623	КАЛОПР. ЗА РЕЦИРКУЛ. УТАЙКА	10.6.1985	72223	гр. Батановци, ПСОВ:Община Перник	гр. Перник, гр. Батановци	ТРЪБОПРОВОД		СТОМАНА		м.л				48.30	
506	12	943	2624	ВОДОПР. ЗА УТАЙКОВА ВОДА	10.6.1985	72223	гр. Батановци, ПСОВ:Община Перник	гр. Перник, гр. Батановци	ТРЪБОПРОВОД		СТОМАНА		м.л				30.19	
507	12	943	2625	КАЛОПР. ЗАП. УТАЙКИ	10.6.1985	72223	гр. Батановци, ПСОВ:Община Перник	гр. Перник, гр. Батановци	ТРЪБОПРОВОД		СТОМАНА		м.л	5			224.83	
508	12	943	2626	НАПОР. ВОДОПР. НА ПОМПИТЕ	10.6.1985	72223	гр. Батановци, ПСОВ:Община Перник	гр. Перник, гр. Батановци	ТРЪБОПРОВОД		СТОМАНА		м.л				55.51	
509	12	943	2628	БЕТОНОВА ШАХТА	10.6.1985	72223	гр. Батановци, ПСОВ:Община Перник	гр. Перник, гр. Батановци	ШАХТА			2/2,8	м.л				251.70	
510	12	943	2636	ЕЛ. ВОДНА ПОМПА БШ 35	10.6.1985	72223	гр. Батановци, ПСОВ:Община Перник	гр. Перник, гр. Батановци	ЕЛ. ПОМПА								34.84	
511	12	943	2637	ЕЛ. ВОДНА ПОМПА БШ 35	10.6.1985	72223	гр. Батановци, ПСОВ:Община Перник	гр. Перник, гр. Батановци	ЕЛ. ПОМПА								34.88	
512	12	943	2642	ЕЛ. ВОДНА ПОМПА	10.6.1985	72223	гр. Батановци, ПСОВ:Община Перник	гр. Перник, гр. Батановци	ЕЛ. ПОМПА								24.60	
513	12	943	2643	ЕЛ. ВОДНА ПОМПА	10.6.1985	72223	гр. Батановци, ПСОВ:Община Перник	гр. Перник, гр. Батановци	ЕЛ. ПОМПА								24.60	
514	12	943	2644	ЕЛ. ВОДНА ПОМПА	10.6.1985	72223	гр. Батановци, ПСОВ:Община Перник	гр. Перник, гр. Батановци	ЕЛ. ПОМПА								24.60	
515	12	943	2645	ЕЛ. ВОДНА ПОМПА	10.6.1985	72223	гр. Батановци, ПСОВ:Община Перник	гр. Перник, гр. Батановци	ЕЛ. ПОМПА								24.60	
516	12	943	2646	ЕЛ. ВОДНА ПОМПА	10.6.1985	72223	гр. Батановци, ПСОВ:Община Перник	гр. Перник, гр. Батановци	ЕЛ. ПОМПА								24.60	
517	12	943	2647	ЕЛ. ВОДНА ПОМПА	10.6.1985	72323	гр. Батановци, ПСОВ:Община Перник	гр. Перник, гр. Батановци	ЕЛ. ПОМПА								24.60	
518	12	943	2653	ЕЛ. ТАБЛО	10.6.1985	72223	гр. Батановци, ПСОВ:Община Перник	гр. Перник, гр. Батановци	ЕЛ. ТАБЛО								26.17	
519	12	943	2654	ЕЛ. ТАБЛО	10.6.1985	72223	гр. Батановци, ПСОВ:Община Перник	гр. Перник, гр. Батановци	ЕЛ. ТАБЛО								26.14	
520	12	943	2655	ЕЛ. ТАБЛО	10.6.1985	72223	гр. Батановци, ПСОВ:Община Перник	гр. Перник, гр. Батановци	ЕЛ. ТАБЛО								26.14	
521	12	943	2656	ЕЛ. ТАБЛО	10.6.1985	72223	гр. Батановци, ПСОВ:Община Перник	гр. Перник, гр. Батановци	ЕЛ. ТАБЛО								26.14	
522	12	943	2657	ЕЛ. ТАБЛО	10.6.1985	72223	гр. Батановци, ПСОВ:Община Перник	гр. Перник, гр. Батановци	ЕЛ. ТАБЛО								26.14	
523	12	943	2658	ЕЛ. ТАБЛО	10.6.1985	72223	гр. Батановци, ПСОВ:Община Перник	гр. Перник, гр. Батановци	ЕЛ. ТАБЛО								31.76	
524	12	943	2659	ЕЛ. ТАБЛО	10.6.1985	72223	гр. Батановци, ПСОВ:Община Перник	гр. Перник, гр. Батановци	ЕЛ. ТАБЛО								31.62	
525	12	943	2660	ЕЛ. ТАБЛО	10.6.1985	72223	гр. Батановци, ПСОВ:Община Перник	гр. Перник, гр. Батановци	ЕЛ. ТАБЛО								31.62	
526	12	943	2661	ЕЛ. ТАБЛО	10.6.1985	72223	гр. Батановци, ПСОВ:Община Перник	гр. Перник, гр. Батановци	ЕЛ. ТАБЛО								31.62	
527	12	943	2662	ЕЛ. ТАБЛО	10.6.1985	72223	гр. Батановци, ПСОВ:Община Перник	гр. Перник, гр. Батановци	ЕЛ. ТАБЛО								31.62	
528	12	943	2663	ЕЛ. ТАБЛО	10.6.1985	72223	гр. Батановци, ПСОВ:Община Перник	гр. Перник, гр. Батановци	ЕЛ. ТАБЛО								31.62	
529	12	943	2664	ЕЛ. ТАБЛО	10.6.1985	72223	гр. Батановци, ПСОВ:Община Перник	гр. Перник, гр. Батановци	ЕЛ. ТАБЛО								31.62	

№ по ред	№ на район	Бал. с/м	Имя №	Описание на актива	Дата на въвеждане	Код на населено място	Местоположение на актива (адрес)	Обслужва (заведено)	Вид на строеж-нието (актив)	От.....до....	Технически параметри на актива				Документ за собственост (№/дата)	Балансова сг/сг (мл.)		Забележка
											Вид материал	Площ		Диаметър /см/		ПДС съгл. чл. 13 и чл. 15	ПОС съгл. чл. 15	
												Дължина	кв.м					
1	2	3	4	5	6	7	8	9	10	11	12	13	14	15	16	17	18	19
530	12	943	2665	ЕЛ ТАБЛО	10.6.1985	72223	гр.Батановци, ПСОВ,Община Перник	гр. Перник, гр.Батановци	ЕЛ ТАБЛО								25,35	
531	12	943	2666	ЕЛ ТАБЛО	10.6.1985	72223	гр.Батановци, ПСОВ,Община Перник	гр. Перник, гр.Батановци	ЕЛ ТАБЛО								25,14	
532	12	943	2667	ЕЛ ТАБЛО	10.6.1985	72223	гр.Батановци, ПСОВ,Община Перник	гр. Перник, гр.Батановци	ЕЛ ТАБЛО								25,14	
533	12	943	2668	ЕЛ ТАБЛО	10.6.1985	72223	гр.Батановци, ПСОВ,Община Перник	гр. Перник, гр.Батановци	ЕЛ ТАБЛО								25,14	
534	12	943	2669	ЕЛ ТАБЛО	10.6.1985	72223	гр.Батановци, ПСОВ,Община Перник	гр. Перник, гр.Батановци	ЕЛ ТАБЛО								25,14	
535	12	943	2670	ЕЛ ТАБЛО	10.6.1985	72223	гр.Батановци, ПСОВ,Община Перник	гр. Перник, гр.Батановци	ЕЛ ТАБЛО								25,14	
536	12	943	2671	ЕЛ ТАБЛО	10.6.1985	72223	гр.Батановци, ПСОВ,Община Перник	гр. Перник, гр.Батановци	ЕЛ ТАБЛО								25,14	
537	12	943	2672	ЕЛ ТАБЛО	10.6.1985	72223	гр.Батановци, ПСОВ,Община Перник	гр. Перник, гр.Батановци	ЕЛ ТАБЛО								25,14	
538	12	943	2673	ЕЛ ТАБЛО	10.6.1985	72223	гр.Батановци, ПСОВ,Община Перник	гр. Перник, гр.Батановци	ЕЛ ТАБЛО								25,14	
539	12	943	2674	ЕЛ ТАБЛО	10.6.1985	72323	гр.Батановци, ПСОВ,Община Перник	гр. Перник, гр.Батановци	ЕЛ ТАБЛО								25,14	
540	12	943	2675	ЕЛ ТАБЛО	10.6.1985	72223	гр.Батановци, ПСОВ,Община Перник	гр. Перник, гр.Батановци	ЕЛ ТАБЛО								25,14	
541	12	943	2676	ЕЛ ТАБЛО	10.6.1985	72223	гр.Батановци, ПСОВ,Община Перник	гр. Перник, гр.Батановци	ЕЛ ТАБЛО								25,14	
542	12	943	2677	ЕЛ ТАБЛО	10.6.1985	72223	гр.Батановци, ПСОВ,Община Перник	гр. Перник, гр.Батановци	ЕЛ ТАБЛО								25,14	
543	12	943	2678	ЕЛ ТАБЛО	10.6.1985	72223	гр.Батановци, ПСОВ,Община Перник	гр. Перник, гр.Батановци	ЕЛ ТАБЛО								25,14	
544	12	943	2679	ЕЛ ТАБЛО	10.6.1985	72223	гр.Батановци, ПСОВ,Община Перник	гр. Перник, гр.Батановци	ЕЛ ТАБЛО								25,14	
545	12	943	2683	ВЕНТИЛАТОР	10.6.1985	72223	гр.Батановци, ПСОВ,Община Перник	гр. Перник, гр.Батановци	ВЕНТИЛАТОР								12,84	
546	12	943	2684	ВЕНТИЛАТОР	10.6.1985	72223	гр.Батановци, ПСОВ,Община Перник	гр. Перник, гр.Батановци	ВЕНТИЛАТОР								13,02	
547	12	943	2685	ВЕНТИЛАТОР	10.6.1985	72223	гр.Батановци, ПСОВ,Община Перник	гр. Перник, гр.Батановци	ВЕНТИЛАТОР								13,02	
548	12	943	2696	ПОМПА "ЪРОВОЛ"	10.6.1985	72223	гр.Батановци, ПСОВ,Община Перник	гр. Перник, гр.Батановци	ЕЛ ПОМПА								52,52	
549	12	943	2702	ТОКОМПРАВТЕЛ АПС	10.6.1985	72223	гр.Батановци, ПСОВ,Община Перник	гр. Перник, гр.Батановци	ТОКОМПРАВТЕЛ								12,57	
550	12	943	2703	ПОМПА БУ 35	10.6.1985	72223	гр.Батановци, ПСОВ,Община Перник	гр. Перник, гр.Батановци	ЕЛ ПОМПА								67,83	
551	12	943	2717	ЕЛ ТАБЛО-САНИТАРЕН ФИЛТЪР	10.6.1985	72223	гр.Батановци, ПСОВ,Община Перник	гр. Перник, гр.Батановци	ЕЛ ТАБЛО								23,98	
552	12	943	2718	ЕЛ ТАБЛО-САНИТАРЕН ФИЛТЪР	10.6.1985	72223	гр.Батановци, ПСОВ,Община Перник	гр. Перник, гр.Батановци	ЕЛ ТАБЛО								23,99	
553	12	943	2722	ЕЛ ТЕПЛОЕР ДЮ 1г	10.6.1985	72223	гр.Батановци, ПСОВ,Община Перник	гр. Перник, гр.Батановци	ЕЛ ТЕПЛОЕР								40,53	
554	12	943	2723	ЕЛ ТЕПЛОЕР ДЮ 1г	10.6.1985	72223	гр.Батановци, ПСОВ,Община Перник	гр. Перник, гр.Батановци	ЕЛ ТЕПЛОЕР								40,56	
555	17	943	3334	ГРАДСКИ КОЛЕКТОР	10.9.1981	55871	гр. Перник	гр. Перник	КАНАЛ		БЕТОН	300	м.л	80/120			373,11	
556	17	943	3365	ГРАДСКИ КОЛЕКТОР	10.9.1981	55871	гр. Перник	гр. Перник	КАНАЛ		БЕТОН	5	м.л	80			86,26	
557	17	943	3385	КАНАЛИЗАЦИОННА МРЕЖА	10.9.1981	55871	ка. "Баймушева"	гр. Перник	КАНАЛ		БЕТОН	24	м.л	30			377,76	
558	17	943	3388	КАНАЛИЗАЦИОННА МРЕЖА	10.9.1981	55871	ка. "Баймушева"	гр. Перник	КАНАЛ		БЕТОН	12	м.л	60			235,46	
559	17	943	3410	КАНАЛИЗАЦИОННА МРЕЖА	10.1.1985	55871	ка. "Тева"	гр. Перник	КАНАЛ		БЕТОН	31	м.л	15			488,68	
560	17	943	3415	КАНАЛИЗАЦИОННА МРЕЖА	10.9.1981	55871	ка. "Баймушева"	гр. Перник	КАНАЛ		БЕТОН	23	м.л	60			471,66	
561	17	943	3421	КАНАЛИЗАЦИОННА МРЕЖА	10.1.1985	55871	ка. "Тева"	гр. Перник	КАНАЛ	РШ606 - РШ604	БЕТОН	18	м.л	20,00			278,08	
562	17	943	3421	КАНАЛИЗАЦИОННА МРЕЖА	10.1.1985	55871	ка. "Тева"	гр. Перник	КАНАЛ	РШ606-РШ604	БЕТОН	18	м.л	80,00				

№ по ред	№ на район	Бил. с/из	Име.№	Описание на актива	Дата на вземане	Код на населено место	Местоположение на актива (адрес)	Обслужва (заведено)	Вид на строеж- нието (актив)	Ст.....до.....	Технически параметри на актива				Документ за собственост (№/дата)	Балансова с/сг (мг.)			Забележка
											Вид материал	Площ		Диаметър /см/		ПДС, счгл. чл. 13 и чл. 15	ПОС, счгл. чл. 19		
												Дължина	кв.м						
																		Обем	
1	2	3	4	5	6	7	8	9	10	11	12	13	14	15	16	17	18	19	
563	17	943	3421	КАНАЛИЗАЦИОННА МРЕЖА	10.1.1985	55871	ка. "Теса"	гр. Перник	КАНАЛ	РШ606-РШ603	БЕТОН	101	м.л	80,00					
564	17	943	3422	КАНАЛИЗАЦИОННА МРЕЖА	10.1.1985	55871	ка. "Теса"	гр. Перник	КАНАЛ	РШ605 - РШ603	БЕТОН	18	м.л	30,00			296,22		
565	17	943	3423	КАНАЛИЗАЦИОННА МРЕЖА	10.1.1985	55871	ка. "Теса"	гр. Перник	КАНАЛ		БЕТОН	10	м.л	15			153,07		
566	17	943	3430	КАНАЛИЗАЦИОННА МРЕЖА	10.1.1985	55871	ка. "Теса"	гр. Перник	КАНАЛ		БЕТОН	13	м.л	20			202,36		
567	17	943	3441	КАНАЛИЗАЦИОННА МРЕЖА	10.1.1985	55871	ка. "Теса"	гр. Перник	КАНАЛ		БЕТОН	15	м.л	20			265,12		
568	17	943	3442	КАНАЛИЗАЦИОННА МРЕЖА	10.1.1985	55871	ка. "Теса"	гр. Перник	КАНАЛ		БЕТОН	15	м.л	20			259,31		
569	17	943	3443	КАНАЛИЗАЦИОННА МРЕЖА	10.1.1985	55871	ка. "Теса"	гр. Перник	КАНАЛ		БЕТОН	5	м.л	15			86,40		
570	17	943	3454	КАНАЛИЗАЦИОННА МРЕЖА	10.7.1986	55871	ка. "Теса"	гр. Перник	КАНАЛ	РШ603 - РШ604	БЕТОН	14	м.л	15,00			40,36		
571	17	943	3459	КАНАЛИЗАЦИОННА МРЕЖА	10.7.1986	55871	ка. "Теса"	гр. Перник	КАНАЛ		БЕТОН	5	м.л	20			89,47		
572	17	943	3460	КАНАЛИЗАЦИОННА МРЕЖА	10.7.1987	55871	ка. "Теса"	гр. Перник	КАНАЛ	РШ606 - РШ605	БЕТОН	13	м.л	20,00			233,15		
573	17	943	3462	КАНАЛИЗАЦИОННА МРЕЖА	10.10.1987	55871	ка. "Теса"	гр. Перник	КАНАЛ	РШ603 - РШ601	БЕТОН	10	м.л	15,00			352,89		
574	17	943	3462	КАНАЛИЗАЦИОННА МРЕЖА	10.10.1987	55871	ка. "Теса"	гр. Перник	КАНАЛ	РШ601 - РШ600	БЕТОН	10	м.л	15,00					
575	17	943	3471	КАНАЛИЗАЦИОННА МРЕЖА	10.2.1988	55871	ка. "Латок"	гр. Перник	КАНАЛ	ОГ255 - РШ785	БЕТОН	84	м.л	40,00			189,55		
576	17	943	3471	КАНАЛИЗАЦИОННА МРЕЖА	10.2.1988	55871	ка. "Латок"	гр. Перник	КАНАЛ	РШ787 - РШ788	БЕТОН	69	м.л	40,00			58,96		
577	17	943	3472	КАНАЛИЗАЦИОННА МРЕЖА	10.2.1988	55871	ка. "Теса"	гр. Перник	КАНАЛ		КАМЕНИНОВ	20	м.л	15			61,18		
578	17	943	3473	КАНАЛИЗАЦИОННА МРЕЖА	10.2.1988	55871	ка. "Теса"	гр. Перник	КАНАЛ		КАМЕНИНОВ	45	м.л	20			181,91		
579	17	943	3474	ШАХТА РЕВИЗИОННА	10.2.1988	55871	ка. "Теса"	гр. Перник	ШАХТА РЕВИЗИОННА		БЕТОН	1	БР	10			43,74		
580	17	943	3475	КАНАЛИЗАЦИОННА МРЕЖА	10.8.1988	55871	ка. "Теса"	гр. Перник	КАНАЛ	Т.463 - Т.464	БЕТОН	3	м.л	15,00			110,38		
581	17	943	3475	КАНАЛИЗАЦИОННА МРЕЖА	10.8.1988	55871	ка. "Теса"	гр. Перник	КАНАЛ	Т.465 - Т.466	БЕТОН	3	м.л	15,00					
582	17	943	3486	КАНАЛИЗАЦИОННА МРЕЖА	10.8.1988	55871	ка. "Теса"	гр. Перник	КАНАЛ		КАМЕНИНОВ	20	м.л	20			86,88		
583	17	943	3487	КАНАЛИЗАЦИОННА МРЕЖА	10.1.1990	55871	ка. "Теса"	гр. Перник	КАНАЛ	Т.489 - Т.490	КАМЕНИНОВ	8	м.л	10,00			20,04		
584	17	943	3492	КАНАЛИЗАЦИОННА МРЕЖА	10.1.1990	55871	гр. Перник, СЮ бл. "Миньор"	гр. Перник	КАНАЛ		КАМЕНИНОВ	24	м.л	10			374,31		
585	17	943	3497	ПЛОЩАДКОВ КАНАЛ ПС"ЗИДНАРИ"	10.1.1990	30836	с.Зиднари; Община Перник	гр. Перник	КАНАЛ		БЕТОН	86	м.л	20			18,01		
586	17	943	5027	СТРАДНО КАНАЛИЗАЦИОННО ОТКЛОНЕНИЕ	10.1.1990	55871	гр. Перник	гр. Перник	КАНАЛ		БЕТОН	5	м.л	20			75,79		
587	13	943	1517	ШИБЪР КЛИНОВ ДУ400-РУ-25	10.8.1984	05760	с.Босиек; Община Перник	гр. Радомир, Община Радомир	СЪОРЪЖЕНИЕ			1	БР.				222,88		
588	13	943	1518	ШИБЪР КЛИНОВ ДУ350-РУ-16	10.8.1984	05760	с.Босиек; Община Перник	гр. Радомир, Община Радомир	СЪОРЪЖЕНИЕ			1	БР.				204,93		
589	13	943	1522	ШИБЪР С ЕЛ.ОБОРУДВ.300/1	10.8.1984	05760	с.Босиек; Община Перник	гр. Радомир, Община Радомир	СЪОРЪЖЕНИЕ			1	БР.				38,61		
590	13	943	1523	ШИБЪР С ЕЛ.ОБОРУДВ.300/1	10.8.1984	05760	с.Босиек; Община Перник	гр. Радомир, Община Радомир	СЪОРЪЖЕНИЕ			1	БР.				39,20		
591	13	943	1524	КАНАЛЪН 19С36ДУ-400	10.8.1984	05760	с.Босиек; Община Перник	гр. Радомир, Община Радомир	СЪОРЪЖЕНИЕ			1	БР.				146,17		
592	13	943	1525	ШИБЪР С ЕЛ.ЗАДВ.ДУ300-РУ-16	10.8.1984	05760	с.Босиек; Община Перник	гр. Радомир, Община Радомир	СЪОРЪЖЕНИЕ			1	БР.				115,34		
593	6	943	266	ЕЛ.ПРОВОД НН	5.12.1953	70038	с.Студена, Хидроелект Студена	ОБЩИНА ПЕРНИК	ЕЛ ПРОВОД			300	м.л		Акт №1069/2004г, ПДС	30,97			
594	8	943	3532	ТРОТОАР ОКОЛО АДМИНИСТРАТИВНА СТРАДА	5.12.1953	70038	с.Студена, Хидроелект Студена	ОБЩИНА ПЕРНИК	ТРОТОАР						Акт №1069/2004г, ПДС	156,66			
595	8	943	3533	ТРОТОАР ОКОЛО КАПТОН ВЛАДАЙСКИ	5.12.1953	11294	с.Владар, Област София	ОБЩИНА ПЕРНИК	ТРОТОАР						Акт №1069/2004г, ПДС	68,82			

№ по ред	№ на район	Бъл. с/ка	Ивл. №	Описание на актива	Дата на прехвърляне	Код на населено место	Местоположение на актива (адрес)	Обслужва (заведено)	Вид на съоръже- нието (актив)	От.....до....	Технически параметри на актива				Документ за собственост (№/дата)	Балансова с/сг (мл.)		Забележка
											Вид материал	Площ дължина	кв.м м.м.	Дiameter /см/		ПДС, свгл. чл. 13 и чл. 15	ПОС, свгл. чл. 19	
1	2	3	4	5	6	7	8	9	10	11	12	13	14	15	16	17	18	19
596	8	943	3536	ВОДОПРОВОД ВЪНШЕН КАНТОН ПЛАКАРИЙСКИ	5.12.1953	87552	с.Ярлово, Област София	ОБЛАСТ СОФИЯ	ВОДОПРОВОД ВЪНШЕН	Кантон Ярлово	етернит	200	м.л	6	Акт №81069/2004г, ПДС	19,87		
597	8	943	3537	ЯМА СЕПТИЧНА КАНТОН ВЛАДАЯ	5.12.1953	11394	с.Владая, Област София	ОБЛАСТ СОФИЯ	ЯМА	Кантон Владая	бетон	1	бр		Акт №81069/2004г, ПДС	120,70		
598	8	943	3542	СТАНЦИЯ ВОДОСЧЕТНА ВИТОШКО	15.12.1953		ДДС Витошко	ОБЩИНА ПЕРНИК	СТАНЦИЯ ВОДОСЧЕТНА	Р.Коздънчица	бетон	20	кв.м		Акт №81069/2004г, ПДС	202,12		
599	8	943	3543	СТАНЦИЯ ВОДОСЧЕТНА КРАТЕЦ	5.12.1953		ДДС Витошко	ОБЩИНА ПЕРНИК	СТАНЦИЯ ВОДОСЧЕТНА	Р.Струма	бетон	20	кв.м		Акт №81069/2004г, ПДС	143,20		
600	8	943	3545	СТЕНА ПОДПОРНА	5.12.1953	11394	с.Владая, Област София	ОБЛАСТ СОФИЯ	СТЕНА	Кантон Владая	камен	50	кв.м		Акт №81069/2004г, ПДС	329,91		
601	8	943	3555	ОГРАДА КАНТОН НА ГДК	5.12.1953	39387	с.Кралево дол, Община Перник	ОБЩИНА ПЕРНИК	ОГРАДА	Кантон Кралево дол	поц.мрежа	50	м.л		Акт №81069/2004г, ПДС	482,83		
602	8	943	3564	ТАБЕЛНИ ЗАТВОРИ-САВАК	5.12.1953	70038	с.Студена, Хидроузвел Студена	ОБЩИНА ПЕРНИК	САВАК	Яз.стена- преливник	стомана	1	бр		Акт №81069/2004г, ПДС	475,81		
603	8	943	3565	ТАБЕЛНИ ЗАТВОРИ-САВАК	5.12.1953	70038	с.Студена, Хидроузвел Студена	ОБЩИНА ПЕРНИК	САВАК	Яз.стена- преливник	стомана	1	бр		Акт №81069/2004г, ПДС	475,81		
604	8	943	3566	ТАБЕЛНИ ЗАТВОРИ-САВАК	5.12.1953	70038	с.Студена, Хидроузвел Студена	ОБЩИНА ПЕРНИК	САВАК	Яз.стена- преливник	стомана	1	бр		Акт №81069/2004г, ПДС	475,81		
605	8	943	3580	КРАН МОСТОВ ОПОРЕН РЪЧЕН	5.12.1953	70038	с.Студена, Хидроузвел Студена	ОБЩИНА ПЕРНИК	КРАН	ВЕЛ Студена		1	бр		Акт №81069/2004г, ПДС	202,12		
606	8	943	3635	КЛЕТКА МЕТЕОРОЛОГИЧНА	5.12.1953	70038	с.Студена, Хидроузвел Студена	ОБЩИНА ПЕРНИК	КЛЕТКА МЕТЕОРОЛОГИЧНА			50	кв.м		Акт №81069/2004г, ПДС	16,89		
607	8	943	4792	РЕКОНСТРУИРОВАНА АВТОМАТ.ИЗМЕРВАН Е		70038	с.Студена, Хидроузвел Студена	ОБЩИНА ПЕРНИК	АВТОМАТ.ИЗМЕРВА НЕ			1	бр			102,50		
Обща стойност на задбалансовите активи за общината:																2 136 081,02	31 107 408,85	
Обща стойност на активите за общината:																2 912 088,82	35 335 979,69	

О К О Н Ч А Т Е Л Е Н П Р О Т О К О Л

за разпределение на собствеността на активите - ВиК системи и съоръжения между държавата и община Радомир съгласно чл. 13, чл. 15 и чл. 19 от Закона за водите

I. Настоящият окончателен протокол се изготвя на основание § 9, ал. 5 от Преходните и заключителни разпоредби към Закона за изменение и допълнение на Закона за водите (ПЗР към ЗИД на ЗВ), (обн. ДВ, бр. 103 от 29.11.2013 г.), за окончателно разпределение на собствеността на активите - ВиК системи и съоръжения, публична държавна собственост (ПДС) и публична общинска собственост (ПОС), съгласно чл. 13, чл. 15 и чл. 19 от ЗВ, на територията на община Радомир, в обособената територия на ВиК оператора „Водоснабдяване и канализация“ ООД - Перник, гр. Перник.

II. С настоящия окончателен протокол страните утвърждават Протокол за разпределение на собствеността на активите - ВиК системи и съоръжения, между държавата и община Радомир към 31.12.2013 г., съгласуван от община Радомир, на основание § 9, ал. 4 от ПЗР към ЗИД на ЗВ (Приложение I към този окончателен протокол), при съответна актуализация съгласно Списък – актуализация към окончателен протокол за разпределение на собствеността на активите - ВиК системи и съоръжения между държавата и община Радомир, съгласно чл. 13, чл. 15 и чл. 19 от Закона за водите, към 31.12.2014 г. (Приложение II към този окончателен протокол).

III. Публична държавна собственост:

1. Общата стойност към 31.12.2013 г. на активите - ВиК системи и съоръжения, публична държавна собственост на територията на община Радомир, в обособената територия на ВиК оператора „Водоснабдяване и канализация“ ООД - Перник, гр. Перник, е 3,10 хил. лв. (Приложение I към този окончателен протокол).

2. Общата стойност към 31.12.2013 г. на активите - ВиК системи и съоръжения, публична държавна собственост на обособената територия на ВиК оператора „Водоснабдяване и канализация“ ООД - Перник, гр. Перник, бракуваните през 2014 г., е 0,00 хил. лв. (Приложение II към този окончателен протокол).

3. Общата стойност към 31.12.2014 г. на новоизградените през 2014 г. активи - ВиК системи и съоръжения публична държавна собственост, на територията на община Радомир, в обособената територия на ВиК оператора „Водоснабдяване и канализация“ ООД - Перник, гр. Перник е 0,00 хил. лв. (Приложение II към този окончателен протокол).

IV. Публична общинска собственост:

1. Общата стойност към 31.12.2013 г. на активите - ВиК системи и съоръжения публична общинска собственост, на територията на община Радомир, в обособената територия на ВиК оператора „Водоснабдяване и канализация“ ООД - Перник, гр. Перник, е 3 872,90 хил. лв. (Приложение I към този окончателен протокол).

2. Общата стойност към 31.12.2013 г. на активите - ВиК системи и съоръжения публична общинска собственост, на обособената територия на ВиК оператора „Водоснабдяване и канализация“ ООД - Перник, гр. Перник, бракуваните през 2014 г., е 0,00 хил. лв. (Приложение II към този окончателен протокол).

3. Общата стойност към 31.12.2014 г. на новоизградените през 2014 г. активи - ВиК системи и съоръжения публична общинска собственост, на територията на община Радомир, в обособената територия на ВиК оператора „Водоснабдяване и канализация“ ООД - Перник, гр. Перник, е 0,00 хил. лв. (Приложение II към този окончателен протокол).

Неразделна част от настоящия окончателен протокол са:

1. Приложение I - Протокол за разпределение на собствеността на активите - ВиК системи и съоръжения между държавата и община Радомир към 31.12.2013 г., съгласуван от община Радомир на основание § 9, ал. 4 от ПЗР към ЗИД на ЗВ;

2. Приложение II - Списък – актуализация към окончателен протокол за разпределение на собствеността на активите - ВиК системи и съоръжения между държавата и община Радомир, съгласно чл. 13, чл. 15 и чл. 19 от Закона за водите, към 31.12.2014 г.

ЛИЛЯНА ПАВЛОВА

**МИНИСТЪР НА РЕГИОНАЛНОТО
РАЗВИТИЕ И БЛАГОУСТРОЙСТВОТО**



Дата .07.03.2016г.

ПЛАМЕН АЛЕКСИЕВ

**КМЕТ НА ОБЩИНА
РАДОМИР**



Дата .12.12.2016г.

ПРОТОКОЛ

за разпределение на собствеността на активите - ВиК системи и съоръжения между държавата и община Радомир, намираща се в обособената територия на основание чл.13, ал.1, т.1,2,3,5,6,7 и ал.2, чл.15, чл.15а и чл.19, ал.1, т.4, букви „а“, „б“, „в“, „г“ и „д“ и т.5 и ал. 2 от Закона за водите

Днес, на основание §9, ал.4 от Преходните и заключителни разпоредби към Закона за изменение и допълнение на Закона за водите (ЗИД на ЗВ), (обн. ДВ, бр.103 от 29.11.2013 г.) се подписа протокол между - министър на регионалното развитие и Пламен Алексиев - кмет на община Радомир и - председател на общинския съвет на община Радомир за съгласуване на разпределението на собствеността на активите - ВиК системи и съоръжения, като активи публична държавна собственост (ПДС) и/или публична общинска собственост (ПОС), съгласно ЗВ между държавата и общината на обособената територия на В и К оператор "ВиК" ООД - гр. Перник, както следва:

I. Активи - публична държавна собственост, съгласно ЗВ в сила от 28.01.2000 г., (обн. ДВ, бр.67 от 27 юли 1999 г., изм. ДВ, бр.47 от 23.06.2009 г., изм.ДВ, бр.61 от 06.08.2010 г.)


A. ВиК системи и съоръжения – публична държавна собственост, включени в активите на ВиК оператора на територията на община Радомир на обща стойност 3,0 хил. лв., и по видове, представени от ВиК оператора съгласно приложения - образци на МРР от № 4 до № 11 към писмо изх. №91-00-149 от 11.12.2013 на МРР в. т. число както следва:

1.1.1. Комплексните и значимите язовири съгласно приложение № 1 към чл.13, ал.1, т.1 от ЗВ, които са публична държавна собственост, включително водохранилищата им до най-високо водно ниво, прилежащите им съоръжения и събирателните им деривации на стойност 0,00 хил. лв., съгласно Приложение № 4.

1.1.2. Съоръженията и устройствата – недвижими имоти, за измерване на количеството и качеството на водите - публична държавна собственост по смисъла на чл.13, ал.1, т.2 от Закона за водите на стойност 0,00 хил. лв., съгласно Приложение № 5.

1.1.3. Системите и съоръженията за предпазване от вредното въздействие на водите, изградени с държавни средства - защитни диги, корекции на реки и отводнителните системи, с изключение на тези по чл.19, ал.1, т.4, буква "г" - публична държавна собственост по смисъла на чл.13, ал.1, т.3 от Закона за водите на стойност 0,00 хил.лв., съгласно Приложение № 6.

1.1.4. Водоснабдителните системи или части от тях, чрез които се доставя вода до уличните водопроводни мрежи за потребителите на територията на повече от една община - публична държавна собственост по смисъла на чл.13, ал.1, т.5 от Закона за водите, на стойност 3, 100 330 хил.лв., съгласно Приложение № 7.



1.1.5. Пречиствателни станции или съоръжения и съоръженията за обеззаразяване на вода за питейно-битови цели и обществени нужди, за производствени, промишлени и други дейности с търговски характер, когато са предназначени за потребителите на повече от една община - публична държавна собственост по смисъла на чл.13, ал.1, т.6 от Закона за водите *на стойност 0,00 хил.лв., съгласно Приложение № 8.*

1.1.6. Отвеждащите канализационни колектори с прилежащите им съоръжения и пречиствателните станции и съоръжения за отпадъчни води, които обслужват потребителите на територията на повече от една община - публична държавна собственост по смисъла на чл.13, ал.1, т.7 от Закона за водите *на стойност 0,00 хил.лв., съгласно Приложение № 9.*

1.1.7. Земите, заети от пояс I на санитарно-охранителните зони на водоизточниците и съоръженията за питейно-битово водоснабдяване, публична държавна собственост по смисъла на чл. 15 от Закона за водите *на стойност 0,00 хил.лв., съгласно Приложение №10.*

1.1.8. Сградните водопроводни инсталации и вътрешните водопроводни мрежи и съоръжения, разположени в имотите-собственост на държавата, до измервателните уреди на водопроводните отклонения за присъединяване към уличната водопроводна мрежа и канализационните мрежи и съоръжения, отвеждащи отпадъчните води от тези имоти до ревизионните шахти за присъединяване към уличните канализационни мрежи по смисъла на чл. 15а от Закона за водите *на стойност 0,00. хил.лв., съгласно Приложение № 11.*

Б. ВиК системи и съоръжения – публична държавна собственост, невяключени в активите на ВиК оператора на територията на община Радомир на обща стойност 0,00. хил.лв., и по видове, представени от община Радомир, съгласно приложение образец № „3а-община“, колона 17 към писмо изх. №91-00-154 от 16.12.2013 на МРР.

В. ВиК системи и съоръжения – публична държавна собственост, невяключени в активите на ВиК оператора на територията на община Радомир на обща стойност 0,00. хил.лв., и по видове, представени от областния управител на област Перник съгласно приложение образец № „3а-областен управител“, колона 17-към писмо изх. №91-00-150 от 13.12.2013 на МРР.

I. ВСИЧКО АКТИВИ ПУБЛИЧНА ДЪРЖАВНА СОБСТВЕНОСТ (А+Б+В) - 3,0 хил.лв.

I.а. АКТИВИ ПУБЛИЧНА ДЪРЖАВНА СОБСТВЕНОСТ, (ЗАДБАЛАНСОВИ АКТИВИ) – представени в приложения от № 4 до № 11 на обща стойност - 0,1 хил.лв.

II. Активи - публична общинска собственост, съгласно ЗВ в сила от 28.01.2000 г., (обн. ДВ, бр.67 от 27 юли 1999 г., изм. ДВ, бр.47 от 23.06.2009 г., изм.ДВ, бр.61 от 06.08.2010 г.)

Г. ВиК системи и съоръжения – публична общинска собственост, включени в активите на ВиК оператора на територията на община Радомир на обща стойност 604,3 хил. лв. и по видове, представени от ВиК оператора съгласно приложения - образци на МРР от № 12 до № 15 към писмо изх. №91-00-149 от 11.12.2013 на МРР в. т. число както следва:

1.1.9. Водоснабдителни системи или части от тях, включващи мрежи и съоръжения за отнемане, пречистване, обеззаразяване, съхраняване и транспортиране на водите, чрез които се доставя вода за потребителите на територията на общината, с изключение на тези по чл.13, ал.1, т.5 и 6, както и уличните разпределителни водоснабдителни мрежи в урбанизираните територии и водопроводните отклонения до измервателните уреди в имотите на потребителите - публична общинска собственост, по смисъла на чл. 19, ал. 1, т. 4, буква „а“ от Закона за водите, които са активи на "ВиК" ООД - гр. Перник на територията на община Радомир, на обща стойност 394, 246 250 хил. лв. *съгласно Приложение № 12.*

1.1.10. Уличните канализационни мрежи и дъждоприемните шахти в урбанизираните територии и отвеждащите канализационни колектори с прилежащите им съоръжения и пречиствателните станции и съоръженията за отпадъчни води, които обслужват потребителите на територията на общината, с изключение на тези по чл.13, ал.1, т.7 - публична общинска собственост, по смисъла на чл.19, ал.1, т.4, буква „б“ от Закона за водите, които са активи на "ВиК" ООД - гр.Перник на територията на община Радомир, на обща стойност 229, 096 670 хил.лв., *съгласно Приложение № 13.*

1.1.11. Язовирите и микроязовирите, включително намиращите се в процес на изграждане, с изключение на тези по чл.13, ал.1, т.1 и включените в имуществото на търговски дружества, различни от ВиК операторите с държавно и/или общинско участие, както и водохранилищата им до най-високо водно ниво, а също и прилежащите им съоръжения и събирателните им деривации - публична общинска собственост, по смисъла на чл.19, ал.1, т.4, буква „в“ от Закона за водите, които са активи на "ВиК" ООД - гр. Перник на територията на община Радомир, на обща стойност 0,00. хил.лв., *съгласно Приложение № 14.*

1.1.12. Земите от пояс I на санитарно-охранителните зони на водоземните съоръжения и съоръженията за водоснабдяване на населените места в общината, с изключение на тези по чл.15 и чл.24, т.11 - публична общинска собственост, по смисъла на чл.19, ал.1, т.5 от Закона за водите, които са активи на "ВиК" ООД - гр. Перник на територията на община Радомир, на обща стойност 0,00 хил.лв. *съгласно Приложение № 15.*

Д. ВиК системи и съоръжения – публична общинска собственост, невключени в активите на ВиК оператора на територията на община Радомир на обща стойност 3 249, 6 хил.лв. и по видове, представени от община Радомир съгласно приложение образец № „За- община“, колона 18 към писмо изх. № 91-00-154 от 16.12.2013 на МРР.

Е. ВиК системи и съоръжения – публична общинска собственост, невключени в активите на ВиК оператора на територията на община Радомир на обща стойност 0,00. хил.лв., и по видове, представени от областния управител на област Перник съгласно приложение образец № „За-областен управител, колона 18 към писмо изх. № 91-00-150 от 13.12.2013 на МРР.

II. ВСИЧКО АКТИВИ ПУБЛИЧНА ОБЩИНСКА СОБСТВЕНОСТ (Г+Д+Е) ОБЩА СТОЙНОСТ 3853,9 ХИЛ.ЛВ.

II.а. АКТИВИ ПУБЛИЧНА ОБЩИНСКА СОБСТВЕНОСТ, (ЗАДБАЛАНСОВИ АКТИВИ)-ПРЕДСТАВЕНИ В ПРИЛОЖЕНИЯ ОТ № 12 ДО № 15 НА ОБЩА СТОЙНОСТ 19,0 ХИЛ.ЛВ.

III. ОБЩО АКТИВИ - В И К СИСТЕМИ И СЪОРЪЖЕНИЯ, ЗА РАЗПРЕДЕЛЕНИЕ МЕЖДУ ДЪРЖАВАТА И ОБЩИНАТА, КОИТО СЕ ПРЕДОСТАВЯТ В УПРАВЛЕНИЕ НА АСОЦИАЦИЯТА ПО В И К НА ОБОСОБЕНАТА ТЕРИТОРИЯ НА ОБЩА СТОЙНОСТ 3 876,0 ХИЛ.ЛВ., В Т. ЧИСЛО:

- ПУБЛИЧНА ДЪРЖАВНА СОБСТВЕНОСТ 3,1 ХИЛ. ЛВ.
- ПУБЛИЧНА ДЪРЖАВНА СОБСТВЕНОСТ (БЕЗ СТОЙНОСТ - ВКЛЮЧЕНИ В СПИСЪЦИ ОТ № 4 ДО №11)
- ПУБЛИЧНА ОБЩИНСКА СОБСТВЕНОСТ 3 872, 9 ХИЛ. ЛВ.
- ПУБЛИЧНА ОБЩИНСКА СОБСТВЕНОСТ (БЕЗ СТОЙНОСТ - ВКЛЮЧЕНИ В СПИСЪЦИ ОТ № 12 ДО №15)

Неразделна част от настоящия протокол за разпределение на собствеността на активите - ВиК системи и съоръжения между държавата и община са:

- 1) От Приложение № 1 до Приложение № 15;
- 2) От Приложение № 1а до Приложение № 15а;
- 3) Приложение № 3-община и Приложение № 3а-община;
- 4) Приложение № 3-областен управител и Приложение № 3а-областен управител;
- 5) Рекапитулация на активи по баланса на "ВиК" ООД - гр. Перник - публична общинска собственост (ПОС) и/или публична държавна собственост (ПДС) в административните граници на община Радомир

МИНИСТЪР
НА РЕГИОНАЛНОТО РАЗВИТИЕ

КМЕТ НА ОБЩИНА

ПРЕДСЕДАТЕЛ НА

ОБЩИНСКИЯ СЪВЕТ.....



[Handwritten signature]

Приложение 1

СПИСК - АКТУАЛИЗАЦИЯ КЪМ ОКОНЧАТЕЛЕН ПРОТОКОЛ

за разпределение на собствеността на активите - ВиК системи и съоръжения между държавата и община
Радомир съгласно чл. 13, чл. 15 и чл. 19 от Закона за водите

Бал. ска	Имя	Описание на актива	Дата въвеждане	Код на нпс. место	Местоположен ие на актива	Обслужва (заведено)	Първи	Документ за собственост (3В/дата)	Балансова стойност (лв.)	Собственост
Бракувани активи през 2014 г.										
										0.00
Новозградени активи през 2014 г.										
										0.00

Корекции на собствеността на активите - ВиК системи и съоръжения							
№ на район	Имв. №	Описание на актива	Собственост на Актива към 31.12.2013г. (ПДС, ПОС, корпоративна собственост)	Дата на промяна на предназначението / собствеността	Причина за промяна на предназначението / собствеността	Собственост на Актива към 31.12.2014г. (ПДС, ПОС, корпоративна собственост)	Балансова стойност (лв.) към 31.12.2014 г.
						Обща стойност:	0.00
						Обща стойност:	0.00

П Р И Л О Ж Е Н И Е 1
Публични активи

№ по ред	№ на район	Бъл. с/ка	Имя.№	Описание на актива	Дата на въвеждане	Код на населено място	Местоположение на актива (адрес)	Обслужва (заведено)	Вид на съоръжението (актив)	Ст....до....	Технически параметри на актива			Диаметър /см/	Документ за собственост (№/дата)	Балансова с/ст (лв.)		Забелжка
											Вид материал	Площ	Дължина	Обем		ПДС, сълг. чл. 13 и чл. 15	ПОС, сълг. чл. 19	
1	2	3	4	5	6	7	8	9	10	11	12	13	14	15	16	17	18	19
по сметка: № 202																		
1	13	202	1407	ПОМПЕНА СТАНЦИЯ РАДОМИР	10.7.1978	61577	гр. РАДОМИР	гр. РАДОМИР	ПОМПЕНА СТАНЦИЯ		СТ. БЕТОН/ТУХЛИ	56	кв.м				1 442,53	
2	13	202	1408	ПОМПЕНА СТАНЦИЯ ГЪЛЪБНИК	10.3.1973	18263	с.ГЪЛЪБНИК	с.ГЪЛЪБНИК	ПОМПЕНА СТАНЦИЯ		СТ. БЕТОН/ТУХЛИ	32	кв.м				12 509,12	
3	13	202	1409	УХОРАТОРНО ПОМЕЩЕНИЕ	10.3.1973	18263	с.ГЪЛЪБНИК	с.ГЪЛЪБНИК	УХОРАТОРНО ПОМЕЩЕНИЕ		СТ. БЕТОН/ТУХЛИ	9	кв.м				29,13	
4	13	202	1410	ПОМПЕНА СТАНЦИЯ ОПАЛОВО	10.7.1978	24832	с.ДУРУАН	гр. РАДОМИР	ПОМПЕНА СТАНЦИЯ		СТ. БЕТОН/ТУХЛИ	143,75	кв.м				16 582,51	
5	13	202	1413	ПОМПЕНА СТАНЦИЯ ВЛАДИМИР	10.1.1982	11404	с.ВЛАДИМИР	с.ВЛАДИМИР	ПОМПЕНА СТАНЦИЯ		СТ. БЕТОН/ТУХЛИ	77,5	кв.м				6 851,58	
6	13	202	1414	ПОМПЕНА СТАНЦИЯ СИРЕНЯЦИТЕ	10.10.1983	69239	с.СТЕФАНОВО	с.СТЕФАНОВО	ПОМПЕНА СТАНЦИЯ		СТ. БЕТОН/ТУХЛИ	100	кв.м				1 235,09	
7	13	202	1415	ПОМПЕНА СТАНЦИЯ СИРЕНЯЦИТЕ	10.12.1983	69239	с.СТЕФАНОВО	с.СТЕФАНОВО	ПАНЕЛНА СГРАДА		СТ. БЕТОН/ТУХЛИ	135	кв.м				13 746,34	
8	13	219	5781	ПОМПЕНА СТАНЦИЯ ДРЕН	23.9.2010	23649	с.ДРЕН	с.ДРЕН	ПОМПЕНА СТАНЦИЯ		СТ. БЕТОН/ТУХЛИ	37	кв.м				1 721,39	
9	13	202	1417	ПОМПЕНА СТАНЦИЯ ИЗВОР	10.1.1981	32384	с.ИЗВОР	с.ИЗВОР	ПОМПЕНА СТАНЦИЯ		СТ. БЕТОН/ТУХЛИ	71,27	кв.м				0,00	
Общо по сметка 202																0,00	54 117,69	
по сметка: № 203 Машини и оборудване																		
1	13	203	5880	МЕХ.ДОЗ.У-ВОДВРЪЗАФ	1.1.2011	69084	с.СТАРО СЕЛО	с.СТАРО СЕЛО	ВОДНО ОБОРУДВАНЕ								531,20	
2	15	203	5908	ПОМПЕН АРПЕТАТ ТМТС 32x5	30.12.2011	23649	с.ДРЕН	с.ДРЕН	ПОМПЕН АРПЕТАТ								3 990,08	
3	15	203	5945	ПОМПЕН АРПЕТАТ СР 4	6.7.2012	61577	гр. РАДОМИР	гр. РАДОМИР	ПОМПЕН АРПЕТАТ								4 873,39	
4	13	202	3370	ПОМПЕН АРПЕТАТ 18 МС 32 x 4	29.12.1997	61577	гр. РАДОМИР	гр. РАДОМИР	ПОМПЕН АРПЕТАТ								0,00	
5	13	202	3372	ПОМПЕН АРПЕТАТ 7 МС 32 x 5	29.12.1997	61577	гр. РАДОМИР	гр. РАДОМИР	ПОМПЕН АРПЕТАТ								0,00	
6	13	203	5946	ПОМПЕН АРПЕТАТ СР-16	6.7.2012	61577	гр. РАДОМИР	гр. РАДОМИР	ПОМПЕН АРПЕТАТ								6 890,00	
7	13	203	9563	ПОМПЕН АРПЕТАТ 50 Е 80	2.11.2006	61577	гр. РАДОМИР	гр. РАДОМИР	ПОМПЕН АРПЕТАТ								0,00	
8	13	203	5876	МЕХАНИЧНО ДОЗАТОРНО УСТРОЙСТВО ДВРЪЗАФ	10.6.2012	20256	с.ДЕБЕЛИ ЛАК	с.Дебели лък, Община Радомир-с.Етница, Община Козакевици	АПАРАТУРА	1/1						514,60		
Общо по сметка 203																514,60	16 274,67	
по сметка: № 204 Съоръжения																		
1	13	204	1420	ВОДОПРОВОД	10.6.1928	61577	гр. РАДОМИР	гр. РАДОМИР	ВОДОПРОВОД ВЪТРЕШЕН	ОК 8' - ОК 396	СТОМАНЕН	327	м.л.	15	Протокол обр. 16 от ДИ на ЗТМ-Радомир от 16.04.84г.		96,01	
2	13	204	1420	ВОДОПРОВОД	10.6.1928	61577	гр. РАДОМИР	гр. РАДОМИР	ВОДОПРОВОД ВЪТРЕШЕН	ОК389 - ОК384 - ОК 390	СТОМАНЕН	512	м.л.	15	Протокол обр. 16 от ДИ на ЗТМ-Радомир от 16.04.84г.		150,33	
3	13	204	1420	ВОДОПРОВОД	10.6.1928	61577	гр. РАДОМИР	гр. РАДОМИР	ВОДОПРОВОД ВЪТРЕШЕН	ОК1' - ОК2'	СТОМАНЕН	306	м.л.	15	Протокол обр. 16 от ДИ на ЗТМ-Радомир от 16.04.84г.		89,84	
4	13	204	1420	ВОДОПРОВОД	10.6.1928	61577	гр. РАДОМИР	гр. РАДОМИР	ВОДОПРОВОД ВЪТРЕШЕН	ОК187 - ОК173	СТОМАНЕН	385	м.л.	15	Протокол обр. 16 от ДИ на ЗТМ-Радомир от 16.04.84г.		113,04	
5	13	204	1420	ВОДОПРОВОД	10.6.1928	61577	гр. РАДОМИР	гр. РАДОМИР	ВОДОПРОВОД ВЪТРЕШЕН	ОК395 - ОК396	СТОМАНЕН	3041	м.л.	12,5			892,85	
6	13	204	1420	ВОДОПРОВОД	10.6.1928	61577	гр. РАДОМИР	гр. РАДОМИР	ВОДОПРОВОД ВЪТРЕШЕН	ОК93 - ОК 8'	СТОМАНЕН	482	м.л.	12,5			141,52	

№ по ред	№ на район	Бал. с/ка	Им.№	Описание на актива	Дата на въвеждане	Код на населено място	Местоположение на актива (адрес)	Обслужва (заведено)	Вид на съоръже-нието (актив)	От.....до....	Технически параметри на актива					Документ за собственост (№/дата)	Балансова сг/сг (лв.)		Забележка
											Вид материал	Площ		Диаметър /см/	ПДС, сгг. чл. 13 и чл. 15		ПОС, сгг. чл. 19		
												Дължина	кв.м					м.лн.	
1	2	3	4	5	6	7	8	9	10	11	12	13	14	15	16	17	18	19	
7	13	204	1420	ВОДОПРОВОД	10.6.1928	61577	гр. РАДОМИР	гр. РАДОМИР	ВОДОПРОВОД ВЪТРЕШЕН	ОК222 - ОК271	СТОМАНЕН	170	м.л.	12,5			49,91		
8	13	204	1420	ВОДОПРОВОД	10.6.1928	61577	гр. РАДОМИР	гр. РАДОМИР	ВОДОПРОВОД ВЪТРЕШЕН	ОКС67 - ОКС93	СТОМАНЕН	147	м.л.	10,9			43,16		
9	13	204	1421	ВОДОПРОВОД	10.6.1940	61577	гр. РАДОМИР	гр. РАДОМИР	ВОДОПРОВОД ВЪТРЕШЕН		СТОМАНЕН	300	м.л.	25			369,42		
10	13	204	1422	ВОДОПРОВОД	10.6.1942	61577	гр. РАДОМИР	гр. РАДОМИР	ВОДОПРОВОД ВЪНШЕН	2/186 - 3/353	ЕТЕРНИТ	1440	м.л.	10			439,07		
11	13	204	1422	ВОДОПРОВОД	10.6.1942	61577	гр. РАДОМИР	гр. РАДОМИР	ВОДОПРОВОД ВЪТРЕШЕН	ОК 11 - ОК10'	ЕТЕРНИТ	227	м.л.	10			69,21		
12	13	204	1422	ВОДОПРОВОД	10.6.1942	61577	гр. РАДОМИР	гр. РАДОМИР	ВОДОПРОВОД ВЪТРЕШЕН	ОК71 - ОК92	ЕТЕРНИТ	416	м.л.	10			126,84		
13	13	204	1422	ВОДОПРОВОД	10.6.1942	61577	гр. РАДОМИР	гр. РАДОМИР	ВОДОПРОВОД ВЪТРЕШЕН	ОК146 - ОК176	ЕТЕРНИТ	251	м.л.	10			76,53		
14	13	204	1422	ВОДОПРОВОД	10.6.1942	61577	гр. РАДОМИР	гр. РАДОМИР	ВОДОПРОВОД ВЪТРЕШЕН	ОК147 - ОК145	ЕТЕРНИТ	229	м.л.	10			69,82		
15	13	204	1422	ВОДОПРОВОД	10.6.1942	61577	гр. РАДОМИР	гр. РАДОМИР	ВОДОПРОВОД ВЪТРЕШЕН	ОК179 - ОК182	ЕТЕРНИТ	178	м.л.	10			54,27		
16	13	204	1422	ВОДОПРОВОД	10.6.1942	61577	гр. РАДОМИР	гр. РАДОМИР	ВОДОПРОВОД ВЪТРЕШЕН	ОКС44 - ОКС40	ЕТЕРНИТ	139	м.л.	10			42,38		
17	13	204	1426	ВОДОПРОВОД	10.6.1959	61577	гр. РАДОМИР	гр. РАДОМИР	ВОДОПРОВОД ВЪТРЕШЕН		СТОМАНЕН	540	м.л.	5			291,17		
18	13	204	1427	ВОДОПРОВОД	10.6.1959	61577	гр. РАДОМИР	гр. РАДОМИР	ВОДОПРОВОД ВЪТРЕШЕН	ОК306 - ОК213	СТОМАНЕН	1065	м.л.	8			649,51		
19	13	204	1427	ВОДОПРОВОД	10.6.1959	61577	гр. РАДОМИР	гр. РАДОМИР	ВОДОПРОВОД ВЪТРЕШЕН	ОК268 - ОК424	СТОМАНЕН	449	м.л.	8			273,83		
20	13	204	1427	ВОДОПРОВОД	10.6.1959	61577	гр. РАДОМИР	гр. РАДОМИР	ВОДОПРОВОД ВЪТРЕШЕН	ОКС63 - ОК496	СТОМАНЕН	122	м.л.	8			74,40		
21	13	204	1427	ВОДОПРОВОД	10.6.1959	61577	гр. РАДОМИР	гр. РАДОМИР	ВОДОПРОВОД ВЪТРЕШЕН	ОКС66 - ОКС65	СТОМАНЕН	173	м.л.	8			105,51		
22	13	204	1427	ВОДОПРОВОД	10.6.1959	61577	гр. РАДОМИР	гр. РАДОМИР	ВОДОПРОВОД ВЪТРЕШЕН	ОК71 - ОК64	СТОМАНЕН	92	м.л.	8			56,11		
23	13	204	1427	ВОДОПРОВОД	10.6.1959	61577	гр. РАДОМИР	гр. РАДОМИР	ВОДОПРОВОД ВЪТРЕШЕН	ОК25' - ОК26'	СТОМАНЕН	104	м.л.	8			63,43		
24	13	204	1427	ВОДОПРОВОД	10.6.1959	61577	гр. РАДОМИР	гр. РАДОМИР	ВОДОПРОВОД ВЪТРЕШЕН	ОКА31 - ОК394	СТОМАНЕН	286	м.л.	8			174,42		
25	13	204	1427	ВОДОПРОВОД	10.6.1959	61577	гр. РАДОМИР	гр. РАДОМИР	ВОДОПРОВОД ВЪТРЕШЕН	ОКА30 - ОК332	СТОМАНЕН	326	м.л.	7			198,82		
26	13	204	1427	ВОДОПРОВОД	10.6.1959	61577	гр. РАДОМИР	гр. РАДОМИР	ВОДОПРОВОД ВЪТРЕШЕН	ОК103 - ОК425	СТОМАНЕН	454	м.л.	7			276,88		
27	13	204	1427	ВОДОПРОВОД	10.6.1959	61577	гр. РАДОМИР	гр. РАДОМИР	ВОДОПРОВОД ВЪТРЕШЕН	ОК93 - ОК98	СТОМАНЕН	326	м.л.	8			198,82		
28	13	204	1427	ВОДОПРОВОД	10.6.1959	61577	гр. РАДОМИР	гр. РАДОМИР	ВОДОПРОВОД ВЪТРЕШЕН	ОК120 - ОК110	СТОМАНЕН	205	м.л.	8			125,02		
29	13	204	1427	ВОДОПРОВОД	10.6.1959	61577	гр. РАДОМИР	гр. РАДОМИР	ВОДОПРОВОД ВЪТРЕШЕН	ОК120 - ОК276	СТОМАНЕН	384	м.л.	7			234,19		
30	13	204	1427	ВОДОПРОВОД	10.6.1959	61577	гр. РАДОМИР	гр. РАДОМИР	ВОДОПРОВОД ВЪТРЕШЕН	ОКА39 - ОКА38	СТОМАНЕН	56	м.л.	8			34,15		
31	13	204	1427	ВОДОПРОВОД	10.6.1959	61577	гр. РАДОМИР	гр. РАДОМИР	ВОДОПРОВОД ВЪТРЕШЕН	ОК268 - ОК243	СТОМАНЕН	236	м.л.	7			143,93		
32	13	204	1427	ВОДОПРОВОД	10.6.1959	61577	гр. РАДОМИР	гр. РАДОМИР	ВОДОПРОВОД ВЪТРЕШЕН	ОК268 - ОК254	СТОМАНЕН	549	м.л.	8			334,82		
33	13	204	1427	ВОДОПРОВОД	10.6.1959	61577	гр. РАДОМИР	гр. РАДОМИР	ВОДОПРОВОД ВЪТРЕШЕН	ОКС61 - ОКС76	СТОМАНЕН	273	м.л.	8			166,49		
34	13	204	1428	ВОДОПРОВОД	10.6.1959	61577	гр. РАДОМИР	гр. РАДОМИР	ВОДОПРОВОД ВЪТРЕШЕН	ОКС36 - ОКА24	СТОМАНЕН	146	м.л.	10			127,30		
35	13	204	1428	ВОДОПРОВОД	10.6.1959	61577	гр. РАДОМИР	гр. РАДОМИР	ВОДОПРОВОД ВЪТРЕШЕН	ОКС3 - ОКС4'	СТОМАНЕН	282	м.л.	10			245,87		
36	13	204	1428	ВОДОПРОВОД	10.6.1959	61577	гр. РАДОМИР	гр. РАДОМИР	ВОДОПРОВОД ВЪТРЕШЕН	ОК10' - ОКС'	СТОМАНЕН	216	м.л.	10			188,33		
37	13	204	1428	ВОДОПРОВОД	10.6.1959	61577	гр. РАДОМИР	гр. РАДОМИР	ВОДОПРОВОД ВЪТРЕШЕН	ОК237 - ОК228	СТОМАНЕН	58	м.л.	10			50,57		
38	13	204	1428	ВОДОПРОВОД	10.6.1959	61577	гр. РАДОМИР	гр. РАДОМИР	ВОДОПРОВОД ВЪТРЕШЕН	ОКС08 - ОК727	СТОМАНЕН	511	м.л.	10			445,54		

№ по ред	№ на район	Бал. с/ка	Имя №	Описание на актива	Дата на въвеждане	Код на населено място	Местоположение на актива (адрес)	Обслужва (заверено)	Вид на съоръже-нието (активна)	От.....до....	Технически параметри на актива				Документ за собственост (№/Дата)	Балансова с/с/т (лв.)		Забележка
											Вид материал	Площ	кв.м	Диаметър /см/				
												Дължина	м.лин.					
1	2	3	4	5	6	7	8	9	10	11	12	13	14	15	16	17	18	19
39	13	204	1428	ВОДОПРОВОД	10.6.1959	61577	гр. РАДОМИР	гр. РАДОМИР	ВОДОПРОВОД ВЪТРЕШЕН	ОК709 - ОК12'	СТОМАНЕН	158	м.л.	10			137,76	
40	13	204	1428	ВОДОПРОВОД	10.6.1959	61577	гр. РАДОМИР	гр. РАДОМИР	ВОДОПРОВОД ВЪТРЕШЕН	ОК13' - ОК14'	СТОМАНЕН	68	м.л.	10			59,29	
41	13	204	1428	ВОДОПРОВОД	10.6.1959	61577	гр. РАДОМИР	гр. РАДОМИР	ВОДОПРОВОД ВЪТРЕШЕН	ОК753 - ОК694	СТОМАНЕН	74	м.л.	10			64,52	
42	13	204	1428	ВОДОПРОВОД	10.6.1959	61577	гр. РАДОМИР	гр. РАДОМИР	ВОДОПРОВОД ВЪТРЕШЕН	ОК19' - ОК647	СТОМАНЕН	47	м.л.	10			40,98	
43	13	204	1428	ВОДОПРОВОД	10.6.1959	61577	гр. РАДОМИР	гр. РАДОМИР	ВОДОПРОВОД ВЪТРЕШЕН	ОК47' - ОК48'	СТОМАНЕН	180	м.л.	10			156,94	
44	13	204	1430	ВОДОПРОВОД	10.6.1959	61577	гр. РАДОМИР	гр. РАДОМИР	ВОДОПРОВОД ВЪТРЕШЕН	ОК59 - ОК23	СТОМАНЕН	356	м.л.	8			1 006,08	
45	13	204	1430	ВОДОПРОВОД	10.6.1959	61577	гр. РАДОМИР	гр. РАДОМИР	ВОДОПРОВОД ВЪТРЕШЕН	ОК495 - ОК592	СТОМАНЕН	325	м.л.	8				
46	13	204	1430	ВОДОПРОВОД	10.6.1959	61577	гр. РАДОМИР	гр. РАДОМИР	ВОДОПРОВОД ВЪТРЕШЕН	ОК19' - ОК20'	СТОМАНЕН	121	м.л.	8				
47	13	204	1430	ВОДОПРОВОД	10.6.1959	61577	гр. РАДОМИР	гр. РАДОМИР	ВОДОПРОВОД ВЪТРЕШЕН	ОК613 - ОК612	СТОМАНЕН	287	м.л.	8				
48	13	204	1430	ВОДОПРОВОД	10.6.1959	61577	гр. РАДОМИР	гр. РАДОМИР	ВОДОПРОВОД ВЪТРЕШЕН	ОК560 - ОК569	СТОМАНЕН	251	м.л.	8				
49	13	204	1431	ВОДОПРОВОД	10.6.1959	61577	гр. РАДОМИР	гр. РАДОМИР	ВОДОПРОВОД ВЪТРЕШЕН		СТОМАНЕН	1800	м.л.	30			4 438,85	
50	13	204	1432	ВОДОПРОВОД	10.6.1959	61577	гр. РАДОМИР	гр. РАДОМИР	ВОДОПРОВОД ВЪТРЕШЕН	ОК52 - ОК325	СТОМАНЕН	1332	м.л.	20	АКТ №3048 от 2.4.1986г. от ГДИ наЗТМ гр.Радомир за приемане и предаване на основни средства		3 311,08	
51	13	204	1432	ВОДОПРОВОД	10.6.1959	61577	гр. РАДОМИР	гр. РАДОМИР	ВОДОПРОВОД ВЪТРЕШЕН	ОК31 - ОК8'	СТОМАНЕН	537	м.л.	20				
52	13	204	1432	ВОДОПРОВОД	10.6.1959	61577	гр. РАДОМИР	гр. РАДОМИР	ВОДОПРОВОД ВЪТРЕШЕН	ОК51' - ОК52'	СТОМАНЕН	101	м.л.	20				
53	13	204	1433	ВОДОПРОВОД	10.6.1959	61577	гр. РАДОМИР	гр. РАДОМИР	ВОДОПРОВОД ВЪТРЕШЕН	ОК6' - ОК7'	ЕТЕРНИТ	131	м.л.	8			3 326,57	
54	13	204	1433	ВОДОПРОВОД	10.6.1959	61577	гр. РАДОМИР	гр. РАДОМИР	ВОДОПРОВОД ВЪТРЕШЕН	ОК678 - ОК688	ЕТЕРНИТ	359	м.л.	8				
55	13	204	1433	ВОДОПРОВОД	10.6.1959	61577	гр. РАДОМИР	гр. РАДОМИР	ВОДОПРОВОД ВЪТРЕШЕН	ОК44 - ОК46	ЕТЕРНИТ	1762	м.л.	8				
56	13	204	1433	ВОДОПРОВОД	10.6.1959	61577	гр. РАДОМИР	гр. РАДОМИР	ВОДОПРОВОД ВЪТРЕШЕН	ОК38 - ОК42	ЕТЕРНИТ	108	м.л.	8				
57	13	204	1433	ВОДОПРОВОД	10.6.1959	61577	гр. РАДОМИР	гр. РАДОМИР	ВОДОПРОВОД ВЪТРЕШЕН	ОК23 - ОК28	ЕТЕРНИТ	157	м.л.	8				
58	13	204	1433	ВОДОПРОВОД	10.6.1959	61577	гр. РАДОМИР	гр. РАДОМИР	ВОДОПРОВОД ВЪТРЕШЕН	ОК22' - ОК23'	ЕТЕРНИТ	108	м.л.	8				
59	13	204	1433	ВОДОПРОВОД	10.6.1959	61577	гр. РАДОМИР	гр. РАДОМИР	ВОДОПРОВОД ВЪТРЕШЕН	ОК321' - ОК25'	ЕТЕРНИТ	97	м.л.	6				
60	13	204	1433	ВОДОПРОВОД	10.6.1959	61577	гр. РАДОМИР	гр. РАДОМИР	ВОДОПРОВОД ВЪТРЕШЕН	ОК4' - ОК39'	ЕТЕРНИТ	67	м.л.	6				
61	13	204	1433	ВОДОПРОВОД	10.6.1959	61577	гр. РАДОМИР	гр. РАДОМИР	ВОДОПРОВОД ВЪТРЕШЕН	ОК297 - ОК304	ЕТЕРНИТ	106	м.л.	8				
62	13	204	1433	ВОДОПРОВОД	10.6.1959	61577	гр. РАДОМИР	гр. РАДОМИР	ВОДОПРОВОД ВЪТРЕШЕН	ОК88 - ОК87	ЕТЕРНИТ	130	м.л.	60				
63	13	204	1433	ВОДОПРОВОД	10.6.1959	61577	гр. РАДОМИР	гр. РАДОМИР	ВОДОПРОВОД ВЪТРЕШЕН	ОК84 - ОК79	ЕТЕРНИТ	198	м.л.	6				
64	13	204	1433	ВОДОПРОВОД	10.6.1959	61577	гр. РАДОМИР	гр. РАДОМИР	ВОДОПРОВОД ВЪТРЕШЕН	ОК92 - ОК115	ЕТЕРНИТ	471	м.л.	8				
65	13	204	1433	ВОДОПРОВОД	10.6.1959	61577	гр. РАДОМИР	гр. РАДОМИР	ВОДОПРОВОД ВЪТРЕШЕН	ОК92 - ОК120	ЕТЕРНИТ	397	м.л.	6				
66	13	204	1433	ВОДОПРОВОД	10.6.1959	61577	гр. РАДОМИР	гр. РАДОМИР	ВОДОПРОВОД ВЪТРЕШЕН	ОК288 - ОК284	ЕТЕРНИТ	414	м.л.	6				
67	13	204	1433	ВОДОПРОВОД	10.6.1959	61577	гр. РАДОМИР	гр. РАДОМИР	ВОДОПРОВОД ВЪТРЕШЕН	ОК104 - ОК289	ЕТЕРНИТ	84	м.л.	8				
68	13	204	1433	ВОДОПРОВОД	10.6.1959	61577	гр. РАДОМИР	гр. РАДОМИР	ВОДОПРОВОД ВЪТРЕШЕН	ОК105 - ОК293	ЕТЕРНИТ	84	м.л.	6				
69	13	204	1433	ВОДОПРОВОД	10.6.1959	61577	гр. РАДОМИР	гр. РАДОМИР	ВОДОПРОВОД ВЪТРЕШЕН	ОК129 - ОК162	ЕТЕРНИТ	585	м.л.	8				

№ по ред	№ на район	Бал. с/ка	Иив.№	Описание на актива	Дата на въвеждане	Код на населено място	Местоположение на актива (адрес)	Обслужва (заведено)	Вид на съоръже-нието (активна)	От.....До....	Технически параметри на актива				Документ за собственост (№/Дата)	Балансова ст/ст (нв.)			Забелжка
											Вид материал	Площ		Диаметър /см/		Балансова ст/ст (нв.)			
												Дължина	кв.м			м.лн.	ПОС, съгл. чл. 19		
1	2	3	4	5	6	7	8	9	10	11	12	13	14	15	16	17	18	19	
70	13	204	1433	ВОДОПРОВОД	10.6.1959	61577	гр. РАДОМИР	гр. РАДОМИР	ВОДОПРОВОД ВЪТРЕШЕН	ОК125 - ОК121	ЕТЕРНИТ	110	м.л.	6					
71	13	204	1433	ВОДОПРОВОД	10.6.1959	61577	гр. РАДОМИР	гр. РАДОМИР	ВОДОПРОВОД ВЪТРЕШЕН	ОК149 - ОК151	ЕТЕРНИТ	127	м.л.	6					
72	13	204	1433	ВОДОПРОВОД	10.6.1959	61577	гр. РАДОМИР	гр. РАДОМИР	ВОДОПРОВОД ВЪТРЕШЕН	ОК153 - ОК167	ЕТЕРНИТ	62	м.л.	6					
73	13	204	1433	ВОДОПРОВОД	10.6.1959	61577	гр. РАДОМИР	гр. РАДОМИР	ВОДОПРОВОД ВЪТРЕШЕН	ОК143 - ОК133	ЕТЕРНИТ	412	м.л.	8					
74	13	204	1433	ВОДОПРОВОД	10.6.1959	61577	гр. РАДОМИР	гр. РАДОМИР	ВОДОПРОВОД ВЪТРЕШЕН	ОК121 - ОК144	ЕТЕРНИТ	269	м.л.	6					
75	13	204	1433	ВОДОПРОВОД	10.6.1959	61577	гр. РАДОМИР	гр. РАДОМИР	ВОДОПРОВОД ВЪТРЕШЕН	ОК135 - ОК127	ЕТЕРНИТ	59	м.л.	8					
76	13	204	1433	ВОДОПРОВОД	10.6.1959	61577	гр. РАДОМИР	гр. РАДОМИР	ВОДОПРОВОД ВЪТРЕШЕН	ОК284 - ОК294	ЕТЕРНИТ	143	м.л.	8					
77	13	204	1433	ВОДОПРОВОД	10.6.1959	61577	гр. РАДОМИР	гр. РАДОМИР	ВОДОПРОВОД ВЪТРЕШЕН	ОК285 - ОК279	ЕТЕРНИТ	248	м.л.	6					
78	13	204	1433	ВОДОПРОВОД	10.6.1959	61577	гр. РАДОМИР	гр. РАДОМИР	ВОДОПРОВОД ВЪТРЕШЕН	ОК159 - ОК275	ЕТЕРНИТ	272	м.л.	8					
79	13	204	1433	ВОДОПРОВОД	10.6.1959	61577	гр. РАДОМИР	гр. РАДОМИР	ВОДОПРОВОД ВЪТРЕШЕН	ОК153 - ОК159	ЕТЕРНИТ	256	м.л.	6					
80	13	204	1433	ВОДОПРОВОД	10.6.1959	61577	гр. РАДОМИР	гр. РАДОМИР	ВОДОПРОВОД ВЪТРЕШЕН	ОК170 - ОК173	ЕТЕРНИТ	224	м.л.	6					
81	13	204	1433	ВОДОПРОВОД	10.6.1959	61577	гр. РАДОМИР	гр. РАДОМИР	ВОДОПРОВОД ВЪТРЕШЕН	ОК175 - ОК174	ЕТЕРНИТ	131	м.л.	6					
82	13	204	1433	ВОДОПРОВОД	10.6.1959	61577	гр. РАДОМИР	гр. РАДОМИР	ВОДОПРОВОД ВЪТРЕШЕН	ОК164 - ОК178	ЕТЕРНИТ	281	м.л.	6					
83	13	204	1433	ВОДОПРОВОД	10.6.1959	61577	гр. РАДОМИР	гр. РАДОМИР	ВОДОПРОВОД ВЪТРЕШЕН	ОК175 - ОК165	ЕТЕРНИТ	112	м.л.	8					
84	13	204	1433	ВОДОПРОВОД	10.6.1959	61577	гр. РАДОМИР	гр. РАДОМИР	ВОДОПРОВОД ВЪТРЕШЕН	ОК166 - ОК169	ЕТЕРНИТ	136	м.л.	8					
85	13	204	1433	ВОДОПРОВОД	10.6.1959	61577	гр. РАДОМИР	гр. РАДОМИР	ВОДОПРОВОД ВЪТРЕШЕН	ОК176 - ОК180	ЕТЕРНИТ	82	м.л.	8					
86	13	204	1433	ВОДОПРОВОД	10.6.1959	61577	гр. РАДОМИР	гр. РАДОМИР	ВОДОПРОВОД ВЪТРЕШЕН	ОК180 - ОК179	ЕТЕРНИТ	135	м.л.	6					
87	13	204	1433	ВОДОПРОВОД	10.6.1959	61577	гр. РАДОМИР	гр. РАДОМИР	ВОДОПРОВОД ВЪТРЕШЕН	ОК338 - ОК270	ЕТЕРНИТ	92	м.л.	6					
88	13	204	1433	ВОДОПРОВОД	10.6.1959	61577	гр. РАДОМИР	гр. РАДОМИР	ВОДОПРОВОД ВЪТРЕШЕН	ОК441 - ОК439	ЕТЕРНИТ	52	м.л.	8					
89	13	204	1433	ВОДОПРОВОД	10.6.1959	61577	гр. РАДОМИР	гр. РАДОМИР	ВОДОПРОВОД ВЪТРЕШЕН	ОК166 - ОК475	ЕТЕРНИТ	178	м.л.	8					
90	13	204	1433	ВОДОПРОВОД	10.6.1959	61577	гр. РАДОМИР	гр. РАДОМИР	ВОДОПРОВОД ВЪТРЕШЕН	ОК28 - ОК29'	ЕТЕРНИТ	128	м.л.	6					
91	13	204	1433	ВОДОПРОВОД	10.6.1959	61577	гр. РАДОМИР	гр. РАДОМИР	ВОДОПРОВОД ВЪТРЕШЕН	ОК245 - ОК243	ЕТЕРНИТ	104	м.л.	8					
92	13	204	1433	ВОДОПРОВОД	10.6.1959	61577	гр. РАДОМИР	гр. РАДОМИР	ВОДОПРОВОД ВЪТРЕШЕН	ОК245 - ОК264	ЕТЕРНИТ	151	м.л.	8					
93	13	204	1433	ВОДОПРОВОД	10.6.1959	61577	гр. РАДОМИР	гр. РАДОМИР	ВОДОПРОВОД ВЪТРЕШЕН	ОК631 - ОК265	ЕТЕРНИТ	229	м.л.	6					
94	13	204	1433	ВОДОПРОВОД	10.6.1959	61577	гр. РАДОМИР	гр. РАДОМИР	ВОДОПРОВОД ВЪТРЕШЕН	ОК268 - ОК505	ЕТЕРНИТ	230	м.л.	8					
95	13	204	1433	ВОДОПРОВОД	10.6.1959	61577	гр. РАДОМИР	гр. РАДОМИР	ВОДОПРОВОД ВЪТРЕШЕН	ОК492 - ОК259	ЕТЕРНИТ	199	м.л.	6					
96	13	204	1433	ВОДОПРОВОД	10.6.1959	61577	гр. РАДОМИР	гр. РАДОМИР	ВОДОПРОВОД ВЪТРЕШЕН	ОК781 - ОК261	ЕТЕРНИТ	51	м.л.	6					
97	13	204	1433	ВОДОПРОВОД	10.6.1959	61577	гр. РАДОМИР	гр. РАДОМИР	ВОДОПРОВОД ВЪТРЕШЕН	ОК258 - ОК249	ЕТЕРНИТ	127	м.л.	8					
98	13	204	1433	ВОДОПРОВОД	10.6.1959	61577	гр. РАДОМИР	гр. РАДОМИР	ВОДОПРОВОД ВЪТРЕШЕН	ОК257 - ОК251	ЕТЕРНИТ	131	м.л.	6					
99	13	204	1433	ВОДОПРОВОД	10.6.1959	61577	гр. РАДОМИР	гр. РАДОМИР	ВОДОПРОВОД ВЪТРЕШЕН	ОК667 - ОК614	ЕТЕРНИТ	219	м.л.	6					
100	13	204	1433	ВОДОПРОВОД	10.6.1959	61577	гр. РАДОМИР	гр. РАДОМИР	ВОДОПРОВОД ВЪТРЕШЕН	ОК667 - ОК673	ЕТЕРНИТ	170	м.л.	8					
101	13	204	1433	ВОДОПРОВОД	10.6.1959	61577	гр. РАДОМИР	гр. РАДОМИР	ВОДОПРОВОД ВЪТРЕШЕН	ОК51 - ОК53'	ЕТЕРНИТ	255	м.л.	8					

№ по ред	№ на район	Бал. с/ка	Изм.№	Описание на актива	Дата на въвеждане	Код на набеглено място	Местоположение на актива (адрес)	Обслужва (заведено)	Вид на съоръже-нието (актив)	От.....до....	Технически параметри на актива				Документ за собственост (№/Дата)	Балансова сч/сч (лв.)		Забележка
											Вид материал	Площ		Диаметър /см/		ПДС, съгл. чл. 13 и чл. 15	ПОС, съгл. чл. 19	
												Дължина	кв.м					
1	2	3	4	5	6	7	8	9	10	11	12	13	14	15	16	17	18	19
102	13	204	1433	ВОДОПРОВОД	10.6.1959	61577	гр. РАДОМИР	гр. РАДОМИР	ВОДОПРОВОД ВЪТРЕШЕН	ОК30' - ОК31'	ЕТЕРНИТ	340	м.л.	6				
103	13	204	1433	ВОДОПРОВОД	10.6.1959	61577	гр. РАДОМИР	гр. РАДОМИР	ВОДОПРОВОД ВЪТРЕШЕН	ОК31' - ОК33'	ЕТЕРНИТ	143	м.л.	6				
104	13	204	1433	ВОДОПРОВОД	10.6.1959	61577	гр. РАДОМИР	гр. РАДОМИР	ВОДОПРОВОД ВЪТРЕШЕН	ОК31' - ОК32	ЕТЕРНИТ	78	м.л.	8				
105	13	204	1433	ВОДОПРОВОД	10.6.1959	61577	гр. РАДОМИР	гр. РАДОМИР	ВОДОПРОВОД ВЪТРЕШЕН	ОК34' - ОК35'	ЕТЕРНИТ	217	м.л.	8				
106	13	204	1433	ВОДОПРОВОД	10.6.1959	61577	гр. РАДОМИР	гр. РАДОМИР	ВОДОПРОВОД ВЪТРЕШЕН	ОК56' - ОК696	ЕТЕРНИТ	86	м.л.	8				
107	13	204	1433	ВОДОПРОВОД	10.6.1959	61577	гр. РАДОМИР	гр. РАДОМИР	ВОДОПРОВОД ВЪТРЕШЕН	ОК35' - ОК718	ЕТЕРНИТ	534	м.л.	6				
108	13	204	1433	ВОДОПРОВОД	10.6.1959	61577	гр. РАДОМИР	гр. РАДОМИР	ВОДОПРОВОД ВЪТРЕШЕН	ОК707' - ОК716	ЕТЕРНИТ	112	м.л.	8				
109	13	204	1433	ВОДОПРОВОД	10.6.1959	61577	гр. РАДОМИР	гр. РАДОМИР	ВОДОПРОВОД ВЪТРЕШЕН	ОК706 - ОК717	ЕТЕРНИТ	127	м.л.	8				
110	13	204	1433	ВОДОПРОВОД	10.6.1959	61577	гр. РАДОМИР	гр. РАДОМИР	ВОДОПРОВОД ВЪТРЕШЕН	ОК705 - ОК699	ЕТЕРНИТ	81	м.л.	8				
111	13	204	1433	ВОДОПРОВОД	10.6.1959	61577	гр. РАДОМИР	гр. РАДОМИР	ВОДОПРОВОД ВЪТРЕШЕН	ОК719 - ОК722	ЕТЕРНИТ	157	м.л.	6				
112	13	204	1433	ВОДОПРОВОД	10.6.1959	61577	гр. РАДОМИР	гр. РАДОМИР	ВОДОПРОВОД ВЪТРЕШЕН	ОК697 - ОК728	ЕТЕРНИТ	234	м.л.	8				
113	13	204	1433	ВОДОПРОВОД	10.6.1959	61577	гр. РАДОМИР	гр. РАДОМИР	ВОДОПРОВОД ВЪТРЕШЕН	ОК753 - ОК57'	ЕТЕРНИТ	568	м.л.	6				
114	13	204	1433	ВОДОПРОВОД	10.6.1959	61577	гр. РАДОМИР	гр. РАДОМИР	ВОДОПРОВОД ВЪТРЕШЕН	ОК60' - ОК61'	ЕТЕРНИТ	34	м.л.	6				
115	13	204	1433	ВОДОПРОВОД	10.6.1959	61577	гр. РАДОМИР	гр. РАДОМИР	ВОДОПРОВОД ВЪТРЕШЕН	ОК58' - ОК59	ЕТЕРНИТ	165	м.л.	6				
116	13	204	1433	ВОДОПРОВОД	10.6.1959	61577	гр. РАДОМИР	гр. РАДОМИР	ВОДОПРОВОД ВЪТРЕШЕН	ОК383 - ОК62	ЕТЕРНИТ	229	м.л.	8				
117	13	204	1433	ВОДОПРОВОД	10.6.1959	61577	гр. РАДОМИР	гр. РАДОМИР	ВОДОПРОВОД ВЪТРЕШЕН	ОК44' - ОК45'	ЕТЕРНИТ	81	м.л.	8				
118	13	204	1433	ВОДОПРОВОД	10.6.1959	61577	гр. РАДОМИР	гр. РАДОМИР	ВОДОПРОВОД ВЪТРЕШЕН	ОК612 - ОК615	ЕТЕРНИТ	60	м.л.	6				
119	13	204	1433	ВОДОПРОВОД	10.6.1959	61577	гр. РАДОМИР	гр. РАДОМИР	ВОДОПРОВОД ВЪТРЕШЕН	ОК605 - ОК612	ЕТЕРНИТ	560	м.л.	8				
120	13	204	1433	ВОДОПРОВОД	10.6.1959	61577	гр. РАДОМИР	гр. РАДОМИР	ВОДОПРОВОД ВЪТРЕШЕН	ОК611 - ОК620	ЕТЕРНИТ	184	м.л.	8				
121	13	204	1433	ВОДОПРОВОД	10.6.1959	61577	гр. РАДОМИР	гр. РАДОМИР	ВОДОПРОВОД ВЪТРЕШЕН	ОК693 - ОК611	ЕТЕРНИТ	87	м.л.	8				
122	13	204	1433	ВОДОПРОВОД	10.6.1959	61577	гр. РАДОМИР	гр. РАДОМИР	ВОДОПРОВОД ВЪТРЕШЕН	ОК44' - ОК617	ЕТЕРНИТ	82	м.л.	8				
123	13	204	1433	ВОДОПРОВОД	10.6.1959	61577	гр. РАДОМИР	гр. РАДОМИР	ВОДОПРОВОД ВЪТРЕШЕН	ОК593 - ОК586	ЕТЕРНИТ	181	м.л.	6				
124	13	204	1433	ВОДОПРОВОД	10.6.1959	61577	гр. РАДОМИР	гр. РАДОМИР	ВОДОПРОВОД ВЪТРЕШЕН	ОК598 - ОК621	ЕТЕРНИТ	472	м.л.	8				
125	13	204	1433	ВОДОПРОВОД	10.6.1959	61577	гр. РАДОМИР	гр. РАДОМИР	ВОДОПРОВОД ВЪТРЕШЕН	ОК621 - ОК625	ЕТЕРНИТ	266	м.л.	8				
126	13	204	1433	ВОДОПРОВОД	10.6.1959	61577	гр. РАДОМИР	гр. РАДОМИР	ВОДОПРОВОД ВЪТРЕШЕН	ОК634 - ОК610	ЕТЕРНИТ	141	м.л.	8				
127	13	204	1433	ВОДОПРОВОД	10.6.1959	61577	гр. РАДОМИР	гр. РАДОМИР	ВОДОПРОВОД ВЪТРЕШЕН	ОК625 - ОК608	ЕТЕРНИТ	108	м.л.	8				
128	13	204	1433	ВОДОПРОВОД	10.6.1959	61577	гр. РАДОМИР	гр. РАДОМИР	ВОДОПРОВОД ВЪТРЕШЕН	ОК601 - ОК586	ЕТЕРНИТ	263	м.л.	8				
129	13	204	1433	ВОДОПРОВОД	10.6.1959	61577	гр. РАДОМИР	гр. РАДОМИР	ВОДОПРОВОД ВЪТРЕШЕН	ОК544 - ОК603	ЕТЕРНИТ	355	м.л.	3				
130	13	204	1433	ВОДОПРОВОД	10.6.1959	61577	гр. РАДОМИР	гр. РАДОМИР	ВОДОПРОВОД ВЪТРЕШЕН	ОК583 - ОК46'	ЕТЕРНИТ	60	м.л.	8				
131	13	204	1433	ВОДОПРОВОД	10.6.1959	61577	гр. РАДОМИР	гр. РАДОМИР	ВОДОПРОВОД ВЪТРЕШЕН	ОК546 - ОК598	ЕТЕРНИТ	385	м.л.	8				
132	13	204	1433	ВОДОПРОВОД	10.6.1959	61577	гр. РАДОМИР	гр. РАДОМИР	ВОДОПРОВОД ВЪТРЕШЕН	ОК593 - ОК43'	ЕТЕРНИТ	538	м.л.	8				
133	13	204	1433	ВОДОПРОВОД	10.6.1959	61577	гр. РАДОМИР	гр. РАДОМИР	ВОДОПРОВОД ВЪТРЕШЕН	ОК569 - ОК570	ЕТЕРНИТ	86	м.л.	6				

№ по ред	№ на район	Бил. с/на	Име, №	Описание на актива	Дата на въвеждане	Код на наследено място	Местоположение на актива (адрес)	Обслужва (завеждено)	Вид на съоръже-нието (активна)	От.....До....	Технически параметри на актива				Документ за собственост (№/Дата)	Балансова ст/ст (лв.)		Забелешка
											Вид материал	Площ		Диаметър /см/		ПДС, счл. чл. 13 и чл. 15	ПОС, счл. чл. 19	
												Дължина	кв.м					
1	2	3	4	5	6	7	8	9	10	11	12	13	14	15	16	17	18	19
134	13	204	1433	ВОДОПРОВОД	10.6.1959	61577	гр. РАДОМИР	гр. РАДОМИР	ВОДОПРОВОД ВЪТРЕШЕН	ОКС55 - ОКС52	ЕТЕРНИТ	133	м.л.	8				
135	13	204	1433	ВОДОПРОВОД	10.6.1959	61577	гр. РАДОМИР	гр. РАДОМИР	ВОДОПРОВОД ВЪТРЕШЕН	ОКС92 - ОКС96	ЕТЕРНИТ	194	м.л.	6				
136	13	204	1433	ВОДОПРОВОД	10.6.1959	61577	гр. РАДОМИР	гр. РАДОМИР	ВОДОПРОВОД ВЪТРЕШЕН	ОКС96 - ОКС44	ЕТЕРНИТ	166	м.л.	8				
137	13	204	1434	ВОДОПРОВОД	10.6.1959	61577	гр. РАДОМИР	гр. РАДОМИР	ВОДОПРОВОД ВЪНШЕН	3/353 - г.5	ЕТЕРНИТ	3990	м.л.	15			1 106,11	
138	13	204	1434	ВОДОПРОВОД	10.6.1959	61577	гр. РАДОМИР	гр. РАДОМИР	ВОДОПРОВОД ВЪТРЕШЕН	ОКС67 - ОК709	ЕТЕРНИТ	808	м.л.	15				
139	13	204	1434	ВОДОПРОВОД	10.6.1959	61577	гр. РАДОМИР	гр. РАДОМИР	ВОДОПРОВОД ВЪТРЕШЕН	ОКС68 - ОК687	ЕТЕРНИТ	557	м.л.	15				
140	13	204	1434	ВОДОПРОВОД	10.6.1959	61577	гр. РАДОМИР	гр. РАДОМИР	ВОДОПРОВОД ВЪТРЕШЕН	ОКС0' - ОКС1'	ЕТЕРНИТ	1668	м.л.	15				
141	13	204	1434	ВОДОПРОВОД	10.6.1959	61577	гр. РАДОМИР	гр. РАДОМИР	ВОДОПРОВОД ВЪТРЕШЕН	ОКС95 - ОКС57	ЕТЕРНИТ	403	м.л.	15				
142	13	204	1434	ВОДОПРОВОД	10.6.1959	61577	гр. РАДОМИР	гр. РАДОМИР	ВОДОПРОВОД ВЪТРЕШЕН	ОКС06 - ОКС89	ЕТЕРНИТ	77	м.л.	15				
143	13	204	1434	ВОДОПРОВОД	10.6.1959	61577	гр. РАДОМИР	гр. РАДОМИР	ВОДОПРОВОД ВЪТРЕШЕН	ОК271 - ОК444	ЕТЕРНИТ	277	м.л.	15				
144	13	204	1434	ВОДОПРОВОД	10.6.1959	61577	гр. РАДОМИР	гр. РАДОМИР	ВОДОПРОВОД ВЪТРЕШЕН	ОК715 - ОКС15'	ЕТЕРНИТ	180	м.л.	15				
145	13	204	1437	ВОДОПРОВОД	10.6.1959	61577	гр. РАДОМИР	гр. РАДОМИР	ВОДОПРОВОД ВЪТРЕШЕН	ОКС5 - ОКС47	ЕТЕРНИТ	1660	м.л.	6			769,28	
146	13	204	1437	ВОДОПРОВОД	10.6.1959	61577	гр. РАДОМИР	гр. РАДОМИР	ВОДОПРОВОД ВЪТРЕШЕН	ОКС455 - ОКС281	ЕТЕРНИТ	116	м.л.	6				
147	13	204	1438	ВОДОПРОВОД	10.6.1959	61577	гр. РАДОМИР	гр. РАДОМИР	ВОДОПРОВОД ВЪНШЕН	1/26 и 1/28 - ОКС5	ЕТЕРНИТ	1880	м.л.	35			110 812,82	
148	13	204	1438	ВОДОПРОВОД	10.6.1959	61577	гр. РАДОМИР	гр. РАДОМИР	ВОДОПРОВОД ВЪТРЕШЕН	ОКС2' - ОКС97	ЕТЕРНИТ	791	м.л.	35				
149	13	204	1438	ВОДОПРОВОД	10.6.1959	61577	гр. РАДОМИР	гр. РАДОМИР	ВОДОПРОВОД ВЪТРЕШЕН	ОКС8' - ОКС5	ЕТЕРНИТ	378	м.л.	35				
150	13	204	1438	ВОДОПРОВОД	10.6.1959	61577	гр. РАДОМИР	гр. РАДОМИР	ВОДОПРОВОД ВЪТРЕШЕН	ОКС5 - ОКС2'	ЕТЕРНИТ	591	м.л.	35				
151	13	204	1440	ВОДОПРОВОД	10.6.1959	61577	гр. РАДОМИР	гр. РАДОМИР	ВОДОПРОВОД ВЪТРЕШЕН		ЧУГУН	160	м.л.	10			241,27	
152	13	204	1445	ВОДОПРОВОД	10.6.1960	61577	гр. РАДОМИР	гр. РАДОМИР	ВОДОПРОВОД ВЪТРЕШЕН	ОКС756 - ОКС9'	ЕТЕРНИТ	600	м.л.	6			106,58	
153	13	204	1445	ВОДОПРОВОД	10.6.1960	61577	гр. РАДОМИР	гр. РАДОМИР	ВОДОПРОВОД ВЪТРЕШЕН	ОКС06 - ОК668	ЕТЕРНИТ	70	м.л.	6				
154	13	204	1445	ВОДОПРОВОД	10.6.1960	61577	гр. РАДОМИР	гр. РАДОМИР	ВОДОПРОВОД ВЪТРЕШЕН	ОКС67 - ОК669	ЕТЕРНИТ	157	м.л.	6				
155	13	204	1445	ВОДОПРОВОД	10.6.1960	61577	гр. РАДОМИР	гр. РАДОМИР	ВОДОПРОВОД ВЪТРЕШЕН	ОКС412 - ОКС42'	ЕТЕРНИТ	108	м.л.	6				
156	13	204	1445	ВОДОПРОВОД	10.6.1960	61577	гр. РАДОМИР	гр. РАДОМИР	ВОДОПРОВОД ВЪТРЕШЕН	ОКС0 - ОКС295	ЕТЕРНИТ	129	м.л.	6				
157	13	204	1448	ВОДОПРОВОД	10.6.1965	61577	гр. РАДОМИР	гр. РАДОМИР	ВОДОПРОВОД ЕТЕРНИТ	2/177 - ОКС136'	ЕТЕРНИТ	7660	м.л.	25			4 850,03	
158	13	204	1448	ВОДОПРОВОД	10.6.1965	61577	гр. РАДОМИР	гр. РАДОМИР	ВОДОПРОВОД ВЪНШЕН	ОКС136' - ОКС95	ЕТЕРНИТ	3660	м.л.	25				
159	13	204	1453	РЕЗЕРВОАР, СР.ЗОНА	10.6.1978	61577	гр. РАДОМИР	гр. РАДОМИР	РЕЗЕРВОАР		СТ.БЕТОН	1000	куб.м				1 666,13	
160	13	204	1454	ВОДОПРОВОД	10.6.1959	61577	гр. РАДОМИР	гр. РАДОМИР	ВОДОПРОВОД ВЪНШЕН	ОКС67 - ОКС06	СТОМАНА	1000	м.л.	20			1 681,02	
161	13	204	1454	ВОДОПРОВОД	10.6.1959	61577	гр. РАДОМИР	гр. РАДОМИР	ВОДОПРОВОД ВЪТРЕШЕН	ОКС67 - ОКС06	СТОМАНА	63	м.л.	20				
162	13	204	1454	ВОДОПРОВОД	10.6.1959	61577	гр. РАДОМИР	гр. РАДОМИР	ВОДОПРОВОД ВЪТРЕШЕН	ОКС0 - ОКС1'	СТОМАНА	40	м.л.	20				
163	13	204	1454	ВОДОПРОВОД	10.6.1959	61577	гр. РАДОМИР	гр. РАДОМИР	ВОДОПРОВОД ВЪТРЕШЕН	ОКС5 - ОКС18'	СТОМАНА	247	м.л.	20				
164	13	204	1454	ВОДОПРОВОД	10.6.1959	61577	гр. РАДОМИР	гр. РАДОМИР	ВОДОПРОВОД ВЪТРЕШЕН	ОКС97 - ОКС76	СТОМАНА	524	м.л.	20				
165	13	204	1455	РЕЗЕРВОАР, СР.ЗОНА	10.6.1978	61577	гр. РАДОМИР	гр. РАДОМИР	РЕЗЕРВОАР		СТ.БЕТОН	1000	куб.м				1 666,13	

№ по ред	№ на район	Бал. с/ка	Имя №	Описание на актива	Дата на въвеждане	Код на населено място	Местоположение на актива (адрес)	Обслужва (заверено)	Вид на съоръжението (активна)	От.....до....	Технически параметри на актива				Документ за собственост (№/дата)	Балансова сг/сг (лв.)			Забележка
											Вид материал	Площ	кв.м	Диаметър /см/		ПДС, сг/л. чл. 13 и чл. 15	ПОС, сг/л. чл. 19		
												Дължина	м.мн.						
1	2	3	4	5	6	7	8	9	10	11	12	13	14	15	16	17	18	19	
166	13	204	1456	ВОДОПРОВОД	31.12.2003	61577	гр. РАДОМИР	гр. РАДОМИР	ВОДОПРОВОД ВЪНШЕН	1/5 - 2/190	ЕТЕРНИТ	5450	м.л.	40			6 205,20		
167	13	204	1456	ВОДОПРОВОД	31.12.2003	61577	гр. РАДОМИР	гр. РАДОМИР	ВОДОПРОВОД ВЪНШЕН	1/5 - 2/190	СТОМАНА	4950	м.л.	42,6					
168	13	204	1456	ВОДОПРОВОД	10.6.1978	61577	гр. РАДОМИР	гр. РАДОМИР	ВОДОПРОВОД ВЪНШЕН	2/190 - т.1	ЕТЕРНИТ	4700	м.л.	40					
169	13	204	1456	ВОДОПРОВОД	10.6.1978	61577	гр. РАДОМИР	гр. РАДОМИР	ВОДОПРОВОД ВЪНШЕН	т.1 - т.2	ЕТЕРНИТ	200	м.л.	40					
170	13	204	1456	ВОДОПРОВОД	10.6.1978	61577	гр. РАДОМИР	гр. РАДОМИР	ВОДОПРОВОД ВЪНШЕН	т.2 - т.3	ЕТЕРНИТ	4950	м.л.	40					
171	13	204	1456	ВОДОПРОВОД	10.6.1978	61577	гр. РАДОМИР	гр. РАДОМИР	ВОДОПРОВОД ВЪНШЕН	т.3 - 3/359	ЕТЕРНИТ	7	м.л.	42,6					
172	13	204	1456	ВОДОПРОВОД	10.6.1978	61577	гр. РАДОМИР	гр. РАДОМИР	ВОДОПРОВОД ВЪНШЕН	3/359 - т.3	ЕТЕРНИТ	7	м.л.	40					
173	13	204	1456	ВОДОПРОВОД	10.6.1978	61577	гр. РАДОМИР	гр. РАДОМИР	ВОДОПРОВОД ВЪНШЕН	т.3 - т.145	ЕТЕРНИТ	36	м.л.	40					
174	13	204	1457	ВОДОПРОВОД	10.5.1983	61577	гр. РАДОМИР	гр. РАДОМИР	ВОДОПРОВОД ВЪНШЕН	ОК96 - ОК97	ЕТЕРНИТ	548	м.л.	25			1 016,21		
175	13	204	1458	ВОДОПРОВОД	10.10.1983	61577	гр. РАДОМИР	гр. РАДОМИР	ВОДОПРОВОД ВЪНШЕН		СТОМАНА	700	м.л.	27,3			3 299,69		
176	13	204	1463	ВОДОПРОВОД	10.4.1984	61577	гр. РАДОМИР	гр. РАДОМИР	ВОДОПРОВОД ВЪНШЕН		СТОМАНА	147	м.л.	10,9			361,58		
177	13	204	1464	ВОДОПРОВОД	10.4.1984	61577	гр. РАДОМИР	гр. РАДОМИР	ВОДОПРОВОД ВЪНШЕН	ОК4' - ОК5'	СТОМАНА	924	м.л.	15,9			4 212,45		
178	13	204	1464	ВОДОПРОВОД	10.4.1984	61577	гр. РАДОМИР	гр. РАДОМИР	ВОДОПРОВОД ВЪНШЕН	ОК195 - ОК233	СТОМАНА	291	м.л.	15,9					
179	13	204	1465	ВОДОПРОВОД	10.4.1984	61577	гр. РАДОМИР	гр. РАДОМИР	ВОДОПРОВОД ВЪНШЕН		СТОМАНА	448	м.л.	21,9			2 643,35		
180	13	204	1465	ВОДОПРОВОД	10.4.1984	61578	гр. РАДОМИР	гр. РАДОМИР	ВОДОПРОВОД ВЪНШЕН		СТОМАНА	155	м.л.	25,7					
181	13	204	1468	ВОДОПРОВОД	10.8.1984	61577	гр. РАДОМИР	гр. РАДОМИР	ВОДОПРОВОД ВЪНШЕН		ЕТЕРНИТ	198	м.л.	8			174,65		
182	13	204	1468	ВОДОПРОВОД	10.8.1984	61577	гр. РАДОМИР	гр. РАДОМИР	ВОДОПРОВОД ВЪНШЕН	ОК126 - ОК146	ЕТЕРНИТ	76	м.л.	10					
183	13	205	1468	ВОДОПРОВОД	10.8.1984	61577	гр. РАДОМИР	гр. РАДОМИР	ВОДОПРОВОД ВЪНШЕН	ОК652 - ОК637	ЕТЕРНИТ	121	м.л.	10					
184	13	204	1471	ВОДОПРОВОД	10.10.1984	61577	гр. РАДОМИР	гр. РАДОМИР	ВОДОПРОВОД ВЪНШЕН		ЕТЕРНИТ	192	м.л.	10			189,19		
185	13	204	1472	ВОДОПРОВОД	10.10.1984	61577	гр. РАДОМИР	гр. РАДОМИР	ВОДОПРОВОД ВЪНШЕН		ЕТЕРНИТ	760	м.л.	40			2 144,94		
186	13	204	1473	ВОДОПРОВОД	10.12.1985	61577	гр. РАДОМИР	гр. РАДОМИР	ВОДОПРОВОД ВЪНШЕН		СТОМАНА	160	м.л.	42,6			1 173,04		
187	13	204	1474	ВОДОПРОВОД	10.3.1986	61577	гр. РАДОМИР	гр. РАДОМИР	ВОДОПРОВОД ВЪНШЕН		СТОМАНА	268	м.л.	20			1 108,10		
188	13	204	1476	ВОДОПРОВОД	10.10.1986	61577	гр. РАДОМИР	гр. РАДОМИР	ВОДОПРОВОД ВЪНШЕН		ПОЛИНКОВАН	350	м.л.	7			123,85		
189	13	204	1480	ВОДОПРОВОД	10.7.1987	61577	гр. РАДОМИР	гр. РАДОМИР	ВОДОПРОВОД ВЪНШЕН		СТОМАНА	193	м.л.	15			747,37		
190	13	204	1481	ВОДОКЪЩАЩЕ	10.3.1988	61577	гр. РАДОМИР	гр. РАДОМИР	КАПТАЖ		СТ. БЕТОН	15	куб.м				1 215,97		
191	13	204	1482	ВОДОПРОВОД	10.3.1988	61577	гр. РАДОМИР	гр. РАДОМИР	ВОДОПРОВОД ВЪНШЕН		СТОМАНА	4880	м.л.	12,5			12 302,19		
192	13	204	1482	ВОДОПРОВОД	10.3.1988	61577	гр. РАДОМИР	гр. РАДОМИР	ВОДОПРОВОД ВЪНШЕН	1/25 и 1/28 - т.А	СТОМАНА	1550	м.л.	12,5					
193	13	204	1486	ВОДОПРОВОД	10.6.1940	18263	с.Гълъбник	с.Гълъбник	ВОДОПРОВОД ВЪНШЕН	ОК43 - ОК112	ЕТЕРНИТ	1010	м.л.	8			263,41		
194	13	204	1486	ВОДОПРОВОД	10.6.1940	18263	с.Гълъбник	с.Гълъбник	ВОДОПРОВОД ВЪНШЕН	ОК45 - ОК72	ЕТЕРНИТ	412	м.л.	8					
195	13	204	1488	ВОДОПРОВОД	10.6.1948	18263	с.Гълъбник	с.Гълъбник	ВОДОПРОВОД ВЪНШЕН		ЕТЕРНИТ	1000	м.л.				338,79		
196	13	204	1489	ВОДОПРОВОД	10.6.1948	18263	с.Гълъбник	с.Гълъбник	ВОДОПРОВОД ВЪНШЕН	ОК57 - ОК94	ЕТЕРНИТ	1300	м.л.	6			369,23		
197	13	204	1489	ВОДОПРОВОД	10/06/1948	18264	с.Гълъбник	с.Гълъбник	ВОДОПРОВОД ВЪНШЕН	ОК61 - ОК116	ЕТЕРНИТ	491	м.л.	6					

№ по ред	№ на район	Бал. с/ка	Имя, №	Описание на актива	Дата на въвеждане	Код на населено място	Местоположение на актива (адрес)	Обслужва (завеждено)	Вид на съоръжението (активна)	От.....до.....	Технически параметри на актива				Документ за собственост (№/дата)	Балансова с/с (лв.)		Забележка
											Вид материал	Площ		Диаметър /см/		ПДС, съгл. чл. 13 и чл. 15	ПОС, съгл. чл. 19	
												Дължина	кв.м					
1	2	3	4	5	6	7	8	9	10	11	12	13	14	15	16	17	18	19
198	13	204	1489	ВОДОПРОВОД	10/06/1948	18265	с.Гълъбник	с.Гълъбник	ВОДОПРОВОД ВЪТРЕШЕН	ОК140-ОК43	ЕТЕРНИТ	355	м.л.	6				
199	13	204	1489	ВОДОПРОВОД	10/06/1948	18266	с.Гълъбник	с.Гълъбник	ВОДОПРОВОД ВЪТРЕШЕН	ОК130-ОК163а	ЕТЕРНИТ	261	м.л.	6				
200	13	204	1492	РЕЗЕРВОАР	10.6.1969	18263	с.Гълъбник	с.Гълъбник	РЕЗЕРВОАР		СТ.БЕТОН	100	куб.м				219,39	
201	13	204	1493	РЕЗЕРВОАР	10.6.1969	18263	с.Гълъбник	с.Гълъбник	РЕЗЕРВОАР		СТ.БЕТОН	150	куб.м				315,60	
202	13	204	1497	ВОДОПРОВОД	10.6.1970	18263	с.Гълъбник	с.Гълъбник	ВОДОПРОВОД ВЪТРЕШЕН		ЕТЕРНИТ	308	м.л.	12,5			174,17	
203	13	204	1498	ВОДОПРОВОД	10.6.1970	18263	с.Гълъбник	с.Гълъбник	ВОДОПРОВОД ВЪТРЕШЕН		ЕТЕРНИТ	300	м.л.	10			149,77	
204	13	204	1499	ВОДОПРОВОД	10.6.1970	18263	с.Гълъбник	с.Гълъбник	ВОДОПРОВОД ВЪТРЕШЕН	ОК2-ОК162	ЕТЕРНИТ	4202	м.л.	6			1499,86	
205	13	204	1499	ВОДОПРОВОД	10.6.1970	18263	с.Гълъбник	с.Гълъбник	ВОДОПРОВОД ВЪТРЕШЕН	ОК19-ОК63	ЕТЕРНИТ	290	м.л.	6				
206	13	204	1499	ВОДОПРОВОД	10.6.1970	18263	с.Гълъбник	с.Гълъбник	ВОДОПРОВОД ВЪТРЕШЕН	ОК160-ОК165	ЕТЕРНИТ	262	м.л.	6				
207	13	204	1499	ВОДОПРОВОД	10.6.1970	18263	с.Гълъбник	с.Гълъбник	ВОДОПРОВОД ВЪТРЕШЕН	ОК122-ОК185	ЕТЕРНИТ	60	м.л.	6				
208	13	204	1499	ВОДОПРОВОД	10.6.1970	18263	с.Гълъбник	с.Гълъбник	ВОДОПРОВОД ВЪТРЕШЕН	ОК110-ОК125	ЕТЕРНИТ	213	м.л.	6				
209	13	204	1499	ВОДОПРОВОД	10.6.1970	18263	с.Гълъбник	с.Гълъбник	ВОДОПРОВОД ВЪТРЕШЕН	ОК61-ОК64	ЕТЕРНИТ	141	м.л.	6				
210	13	204	1499	ВОДОПРОВОД	10.6.1970	18263	с.Гълъбник	с.Гълъбник	ВОДОПРОВОД ВЪТРЕШЕН	ОК6-ОК42	ЕТЕРНИТ	817	м.л.	6				
211	13	204	1499	ВОДОПРОВОД	10.6.1970	18263	с.Гълъбник	с.Гълъбник	ВОДОПРОВОД ВЪТРЕШЕН	ОК28-ОК38	ЕТЕРНИТ	806	м.л.	6				
212	13	204	1499	ВОДОПРОВОД	10.6.1970	18263	с.Гълъбник	с.Гълъбник	ВОДОПРОВОД ВЪТРЕШЕН	ОК6-ОК175	ЕТЕРНИТ	421	м.л.	6				
213	13	204	1499	ВОДОПРОВОД	10.6.1970	18263	с.Гълъбник	с.Гълъбник	ВОДОПРОВОД ВЪТРЕШЕН	ОК18-ОК173	ЕТЕРНИТ	269	м.л.	6				
214	13	204	1499	ВОДОПРОВОД	10.6.1970	18263	с.Гълъбник	с.Гълъбник	ВОДОПРОВОД ВЪТРЕШЕН	ОК76-ОК88	ЕТЕРНИТ	184	м.л.	6				
215	13	204	1499	ВОДОПРОВОД	10.6.1970	18263	с.Гълъбник	с.Гълъбник	ВОДОПРОВОД ВЪТРЕШЕН	ОК105-ОК194	ЕТЕРНИТ	254	м.л.	6				
216	13	204	1499	ВОДОПРОВОД	10.6.1970	18263	с.Гълъбник	с.Гълъбник	ВОДОПРОВОД ВЪТРЕШЕН	ОК151-ОК162	ЕТЕРНИТ	96	м.л.	6				
217	13	204	1500	ВОДОПРОВОД	10.6.1970	18263	с.Гълъбник	с.Гълъбник	ВОДОПРОВОД ВЪТРЕШЕН	ОК110-ОК111	ЕТЕРНИТ	2294	м.л.	8			977,77	
218	13	204	1500	ВОДОПРОВОД	10.6.1970	18263	с.Гълъбник	с.Гълъбник	ВОДОПРОВОД ВЪТРЕШЕН	ОК59-ОК161	ЕТЕРНИТ	1297	м.л.	8				
219	13	204	1500	ВОДОПРОВОД	10.6.1970	18263	с.Гълъбник	с.Гълъбник	ВОДОПРОВОД ВЪТРЕШЕН	ОК6-ОК8	ЕТЕРНИТ	235	м.л.	8				
220	13	204	1500	ВОДОПРОВОД	10.6.1970	18263	с.Гълъбник	с.Гълъбник	ВОДОПРОВОД ВЪТРЕШЕН	ОК21-ОК1676	ЕТЕРНИТ	319	м.л.	8				
221	13	204	1500	ВОДОПРОВОД	10.6.1970	18263	с.Гълъбник	с.Гълъбник	ВОДОПРОВОД ВЪТРЕШЕН	ОК160-ОК176	ЕТЕРНИТ	193	м.л.	8				
222	13	204	1500	ВОДОПРОВОД	10.6.1970	18263	с.Гълъбник	с.Гълъбник	ВОДОПРОВОД ВЪТРЕШЕН	ОК188-ОК184	ЕТЕРНИТ	141	м.л.	8				
223	13	204	1503	ВОДОПРОВОД	10.6.1958	24832	с.ДРУГАН	с.ДРУГАН	ВОДОПРОВОД ВЪТРЕШЕН	ОК146-ОК140	ПОЦИНКОВАН	2450	м.л.	3,8			216,47	
224	13	204	1503	ВОДОПРОВОД	10/06/1958	24832	с.ДРУГАН	с.ДРУГАН	ВОДОПРОВОД ВЪТРЕШЕН	ОК9-ОК13	ПОЦИНКОВАН	127	м.л.	3,8				
225	13	204	1503	ВОДОПРОВОД	10/06/1958	24832	с.ДРУГАН	с.ДРУГАН	ВОДОПРОВОД ВЪТРЕШЕН	ОК13-ОК11	ПОЦИНКОВАН	125	м.л.	3,8				
226	13	204	1503	ВОДОПРОВОД	10/06/1958	24832	с.ДРУГАН	с.ДРУГАН	ВОДОПРОВОД ВЪТРЕШЕН	ОК5-ОК5	ПОЦИНКОВАН	326	м.л.	3,8				
227	13	204	1503	ВОДОПРОВОД	10/06/1958	24832	с.ДРУГАН	с.ДРУГАН	ВОДОПРОВОД ВЪТРЕШЕН	ОК34-ОК34	ПОЦИНКОВАН	188	м.л.	3,8				
228	13	204	1503	ВОДОПРОВОД	10/06/1958	24832	с.ДРУГАН	с.ДРУГАН	ВОДОПРОВОД ВЪТРЕШЕН	ОК4-ОК22	ПОЦИНКОВАН	160	м.л.	3,8				
229	13	204	1504	ВОДОПРОВОД	10.6.1958	24832	с.ДРУГАН	с.ДРУГАН	ВОДОПРОВОД ВЪТРЕШЕН	ОК177-ОК191	ЕТЕРНИТ	4780	м.л.	6			728,44	

№ по ред	№ на район	Бал. с/на	Ивв.№	Описание на актива	Дата на въвеждане	Код на населено място	Местоположение на актива (адрес)	Обслужва (заверено)	Вид на съоръже-нието (актива)	От.....до....	Технически параметри на актива			Документ за собственост (№/дата)	Балансова с/сг (лв.)		Забележка	
											Вид материал	Площ			Диаметър /см/	ПДС, съгл. чл. 13 и чл. 15		ПОС, съгл. чл. 19
												Дължина	кв.м					
1	2	3	4	5	6	7	8	9	10	11	12	13	14	15	16	17	18	19
230	13	204	1504	ВОДОПРОВОД	10.6.1958	24832	с.ДРУГАН	с.ДРУГАН	ВОДОПРОВОД ВЪТРЕШЕН	0м177-0м164	ЕТЕРНИТ	601	м.л.	6				
231	13	204	1504	ВОДОПРОВОД	10.6.1958	24832	с.ДРУГАН	с.ДРУГАН	ВОДОПРОВОД ВЪТРЕШЕН	0м163-0м180	ЕТЕРНИТ	361	м.л.	6				
232	13	204	1504	ВОДОПРОВОД	10.6.1958	24832	с.ДРУГАН	с.ДРУГАН	ВОДОПРОВОД ВЪТРЕШЕН	0м203-0м185	ЕТЕРНИТ	539	м.л.	6				
233	13	204	1504	ВОДОПРОВОД	10.6.1958	24832	с.ДРУГАН	с.ДРУГАН	ВОДОПРОВОД ВЪТРЕШЕН	0м220-0м194	ЕТЕРНИТ	363	м.л.	6				
234	13	204	1504	ВОДОПРОВОД	10.6.1958	24832	с.ДРУГАН	с.ДРУГАН	ВОДОПРОВОД ВЪТРЕШЕН	0м100-0м103	ЕТЕРНИТ	256	м.л.	6				
235	13	204	1504	ВОДОПРОВОД	10.6.1958	24832	с.ДРУГАН	с.ДРУГАН	ВОДОПРОВОД ВЪТРЕШЕН	0м182-0м154	ЕТЕРНИТ	294	м.л.	6				
236	13	204	1504	ВОДОПРОВОД	10.6.1958	24832	с.ДРУГАН	с.ДРУГАН	ВОДОПРОВОД ВЪТРЕШЕН	0м192-0м182	ЕТЕРНИТ	324	м.л.	6				
237	13	204	1504	ВОДОПРОВОД	10.6.1958	24832	с.ДРУГАН	с.ДРУГАН	ВОДОПРОВОД ВЪТРЕШЕН	0м162-0м173	ЕТЕРНИТ	138	м.л.	6				
238	13	204	1504	ВОДОПРОВОД	10.6.1958	24832	с.ДРУГАН	с.ДРУГАН	ВОДОПРОВОД ВЪТРЕШЕН	0м228-0м227	ЕТЕРНИТ	520	м.л.	6				
239	13	204	1504	ВОДОПРОВОД	10.6.1958	24832	с.ДРУГАН	с.ДРУГАН	ВОДОПРОВОД ВЪТРЕШЕН	0м226-0м241	ЕТЕРНИТ	793	м.л.	6				
240	13	204	1504	ВОДОПРОВОД	10.6.1958	24832	с.ДРУГАН	с.ДРУГАН	ВОДОПРОВОД ВЪТРЕШЕН	0м210-0м212	ЕТЕРНИТ	235	м.л.	6				
241	13	204	1505	ВОДОПРОВОД	10.6.1958	24832	с.ДРУГАН	с.ДРУГАН	ВОДОПРОВОД ВЪТРЕШЕН	0м206-0м187	ЕТЕРНИТ	6317	м.л.	8			1 149,26	
242	13	204	1505	ВОДОПРОВОД	10.6.1958	24832	с.ДРУГАН	с.ДРУГАН	ВОДОПРОВОД ВЪТРЕШЕН	0м177-0м182	ЕТЕРНИТ	200	м.л.	8				
243	13	204	1505	ВОДОПРОВОД	10.6.1958	24832	с.ДРУГАН	с.ДРУГАН	ВОДОПРОВОД ВЪТРЕШЕН	0м68-0м11	ЕТЕРНИТ	2281	м.л.	8				
244	13	204	1505	ВОДОПРОВОД	10.6.1958	24832	с.ДРУГАН	с.ДРУГАН	ВОДОПРОВОД ВЪТРЕШЕН	0м33-0м146	ЕТЕРНИТ	1192	м.л.	8				
245	13	204	1505	ВОДОПРОВОД	10.6.1958	24832	с.ДРУГАН	с.ДРУГАН	ВОДОПРОВОД ВЪТРЕШЕН	0м178-0м181	ЕТЕРНИТ	180	м.л.	8				
246	13	204	1505	ВОДОПРОВОД	10.6.1958	24832	с.ДРУГАН	с.ДРУГАН	ВОДОПРОВОД ВЪТРЕШЕН	0м166-0м182	ЕТЕРНИТ	213	м.л.	8				
247	13	204	1505	ВОДОПРОВОД	10.6.1958	24832	с.ДРУГАН	с.ДРУГАН	ВОДОПРОВОД ВЪТРЕШЕН	0м207-0м294	ЕТЕРНИТ	673	м.л.	8				
248	13	204	1506	ВОДОПРОВОД	10.6.1970	24832	с.ДРУГАН	с.ДРУГАН	ВОДОПРОВОД ВЪТРЕШЕН	0м177-0м207	ЕТЕРНИТ	1500	м.л.	10			748,25	
249	13	204	1506	ВОДОПРОВОД	10.6.1970	24832	с.ДРУГАН	с.ДРУГАН	ВОДОПРОВОД ВЪТРЕШЕН	0м177-0м187	ЕТЕРНИТ	133	м.л.	10				
250	13	204	1506	ВОДОПРОВОД	10.6.1970	24832	с.ДРУГАН	с.ДРУГАН	ВОДОПРОВОД ВЪТРЕШЕН	0м68-0м79	ЕТЕРНИТ	951	м.л.	10				
251	13	204	1507	ВОДОПРОВОД	10.6.1970	24832	с.ДРУГАН	с.ДРУГАН	ВОДОПРОВОД ВЪТРЕШЕН	т.3-т.4	ЕТЕРНИТ	4380	м.л.	8			1 865,86	
252	13	204	1507	ВОДОПРОВОД	10.6.1970	69084	с.СТАРО СЕЛО	с.СТАРО СЕЛО	ВОДОПРОВОД ВЪТРЕШЕН	т.5-т.6	ЕТЕРНИТ	1025	м.л.	8				
253	13	204	1507	ВОДОПРОВОД	10.6.1970	69084	с.СТАРО СЕЛО	с.СТАРО СЕЛО	ВОДОПРОВОД ВЪТРЕШЕН	т.13-т.14	ЕТЕРНИТ	50	м.л.	8				
254	13	204	1507	ВОДОПРОВОД	10.6.1970	69084	с.СТАРО СЕЛО	с.СТАРО СЕЛО	ВОДОПРОВОД ВЪТРЕШЕН	т.11-т.12	ЕТЕРНИТ	1350	м.л.	8				
255	13	204	1507	ВОДОПРОВОД	10/06/190	69084	с.СТАРО СЕЛО	с.СТАРО СЕЛО	ВОДОПРОВОД ВЪТРЕШЕН	т.9-т.10	ЕТЕРНИТ	380	м.л.	8				
256	13	204	1508	ВОДОПРОВОД	10.6.1970	24832	с.ДРУГАН	с.ДРУГАН	ВОДОПРОВОД ВЪТРЕШЕН	0м206-0м187	ЕТЕРНИТ	500	м.л.	8			332,08	
257	13	204	1508	ВОДОПРОВОД	10.6.1970	24832	с.ДРУГАН	с.ДРУГАН	ВОДОПРОВОД ВЪТРЕШЕН	0м79-0м294	ЕТЕРНИТ	211	м.л.	8				
258	13	204	1515	РЕЗЕРВОАР	10.1.1982	80488	с.ЧЕРВЕНА МОГИЛА	с.ЧЕРВЕНА МОГИЛА	РЕЗЕРВОАР		СТ.БЕТОН	1000	куб.м				4 554,47	
259	13	204	1526	ВОДОПРОВОД	10.6.1967	11404	с.ВЛАДИМИР	с.ВЛАДИМИР	ВОДОПРОВОД ВЪТРЕШЕН	0м29-0м76	ЕТЕРНИТ	2160	м.л.	10			915,11	
260	13	204	1526	ВОДОПРОВОД	10.6.1967	11404	с.ВЛАДИМИР	с.ВЛАДИМИР	ВОДОПРОВОД ВЪТРЕШЕН	0м19-0м75	ЕТЕРНИТ	391	м.л.	10				
261	13	204	1526	ВОДОПРОВОД	10.6.1967	11404	с.ВЛАДИМИР	с.ВЛАДИМИР	ВОДОПРОВОД ВЪТРЕШЕН	0м52-т.52	ЕТЕРНИТ	140	м.л.	10				

№ по ред	№ на район	Бал. с/ка	Имя №	Описание на актива	Дата на въвеждане	Код на населено място	Местоположение на актива (адрес)	Обслужва (завежено)	Вид на съоръже-нието (актива)	От.....до....	Технически параметри на актива					Документ за собственост (№/дата)	Балансова ст/ст (лв.)		Забележка
											Вид материал	Площ	кв.м	Диаметър /см/	ПДС, съгл. чл. 13 и чл. 15		ПОС, съгл. чл. 19		
												Дължина	М.лн.						
1	2	3	4	5	6	7	8	9	10	11	12	13	14	15	16	17	18	19	
262	13	204	1526	ВОДОПРОВОД	10.6.1967	11404	с.ВЛАДИМИР	с.ВЛАДИМИР	ВОДОПРОВОД ВЪТРЕШЕН	ок50-ок60	ЕТЕРНИТ	48	м.л.	10					
263	13	204	1526	ВОДОПРОВОД	10.6.1967	11404	с.ВЛАДИМИР	с.ВЛАДИМИР	ВОДОПРОВОД ВЪТРЕШЕН	3/318-г.1	ЕТЕРНИТ	272	м.л.	10					
264	13	204	1527	ВОДОПРОВОД	10.6.1967	11404	с.ВЛАДИМИР	с.ВЛАДИМИР	ВОДОПРОВОД ВЪТРЕШЕН	г.1-г.2	ЕТЕРНИТ	1840	м.л.	10			778,82		
265	13	204	1527	ВОДОПРОВОД	10.6.1967	11404	с.ВЛАДИМИР	с.ВЛАДИМИР	ВОДОПРОВОД ВЪНШЕН	1/6-г.1	ЕТЕРНИТ	1040	м.л.	10					
266	13	204	1528	ВОДОПРОВОД	10.6.1967	11404	с.ВЛАДИМИР	с.ВЛАДИМИР	ВОДОПРОВОД ВЪТРЕШЕН		ЕТЕРНИТ	834	м.л.	6			252,53		
267	13	204	1529	ВОДОПРОВОД	10.6.1967	11404	с.ВЛАДИМИР	с.ВЛАДИМИР	ВОДОПРОВОД ВЪТРЕШЕН	ок60-ок86	ЕТЕРНИТ	766	м.л.	6			232,56		
268	13	204	1529	ВОДОПРОВОД	10.6.1967	11404	с.ВЛАДИМИР	с.ВЛАДИМИР	ВОДОПРОВОД ВЪТРЕШЕН	ок14-г.13	ЕТЕРНИТ	160	м.л.	6					
269	13	204	1530	ВОДОПРОВОД	10.4.1982	11404	с.ВЛАДИМИР	с.ВЛАДИМИР	ВОДОПРОВОД ВЪТРЕШЕН		СТОМАНЕН	1500	м.л.	10			3 908,55		
270	13	204	1531	КАПТАЖ ВЪНШНИЦИ	10.4.1982	11404	с.ВЛАДИМИР	с.ВЛАДИМИР	КАПТАЖ		СТ.БЕТОН						534,44		
271	13	204	1534	ВОДОПРОВОД	10.6.1929	32384	с.ИЗВОР	с.ИЗВОР	ВОДОПРОВОД ВЪНШЕН		СТОМАНЕН	1473	м.л.	7			219,95		
272	13	204	1535	РЕЗЕРВОАР	10.6.1960	32384	с.ИЗВОР	с.ИЗВОР	РЕЗЕРВОАР		СТ.БЕТОН	100	куб.м				161,54		
273	13	204	1536	ВОДОПРОВОД	10.6.1960	32384	с.ИЗВОР	с.ИЗВОР	ВОДОПРОВОД ВЪНШЕН	ок62-ок106	СТОМАНЕН	3500	м.л.	8			3 527,77		
274	13	204	1536	ВОДОПРОВОД	10/06/1960	32384	с.ИЗВОР	с.ИЗВОР	ВОДОПРОВОД ВЪТРЕШЕН	ок7-ок46	СТОМАНЕН	590	м.л.	8					
275	13	204	1536	ВОДОПРОВОД	10/06/1960	32384	с.ИЗВОР	с.ИЗВОР	ВОДОПРОВОД ВЪТРЕШЕН	ок229-ок20а	СТОМАНЕН	360	м.л.	8					
276	13	204	1536	ВОДОПРОВОД	10/06/1960	32384	с.ИЗВОР	с.ИЗВОР	ВОДОПРОВОД ВЪТРЕШЕН	ок59-ок20а	СТОМАНЕН	307	м.л.	8					
277	13	204	1537	ВОДОПРОВОД	10.6.1960	32384	с.ИЗВОР	с.ИЗВОР	ВОДОПРОВОД ВЪТРЕШЕН	ок120-ок33	СТОМАНЕН	690	м.л.	5			589,16		
278	13	204	1537	ВОДОПРОВОД	10.6.1960	32384	с.ИЗВОР	с.ИЗВОР	ВОДОПРОВОД ВЪТРЕШЕН	ок104-ок77	СТОМАНЕН	124	м.л.	5					
279	13	204	1537	ВОДОПРОВОД	10.6.1960	32384	с.ИЗВОР	с.ИЗВОР	ВОДОПРОВОД ВЪТРЕШЕН	ок105-ок242	СТОМАНЕН	30	м.л.	5					
280	13	204	1538	ВОДОПРОВОД	10.6.1960	32384	с.ИЗВОР	с.ИЗВОР	ВОДОПРОВОД ВЪТРЕШЕН	ок141-ок216	ЕТЕРНИТ	3240	м.л.	6			1 260,36		
281	13	204	1538	ВОДОПРОВОД	10.6.1960	32384	с.ИЗВОР	с.ИЗВОР	ВОДОПРОВОД ВЪТРЕШЕН	ок28-ок237	ЕТЕРНИТ	50	м.л.	6					
282	13	204	1538	ВОДОПРОВОД	10.6.1960	32384	с.ИЗВОР	с.ИЗВОР	ВОДОПРОВОД ВЪТРЕШЕН	ок11-ок90	ЕТЕРНИТ	310	м.л.	6					
283	13	204	1538	ВОДОПРОВОД	10.6.1960	32384	с.ИЗВОР	с.ИЗВОР	ВОДОПРОВОД ВЪТРЕШЕН	ок8-ок65	ЕТЕРНИТ	141	м.л.	6					
284	13	204	1538	ВОДОПРОВОД	10.6.1960	32384	с.ИЗВОР	с.ИЗВОР	ВОДОПРОВОД ВЪТРЕШЕН	ок7-ок117	ЕТЕРНИТ	293	м.л.	6					
285	13	204	1538	ВОДОПРОВОД	10.6.1960	32384	с.ИЗВОР	с.ИЗВОР	ВОДОПРОВОД ВЪТРЕШЕН	ок162-ок222	ЕТЕРНИТ	557	м.л.	6					
286	13	204	1538	ВОДОПРОВОД	10.6.1960	32384	с.ИЗВОР	с.ИЗВОР	ВОДОПРОВОД ВЪТРЕШЕН	ок20а-ок156	ЕТЕРНИТ	657	м.л.	6					
287	13	204	1538	ВОДОПРОВОД	10.6.1960	32384	с.ИЗВОР	с.ИЗВОР	ВОДОПРОВОД ВЪТРЕШЕН	ок150-ок33	ЕТЕРНИТ	516	м.л.	6					
288	13	204	1538	ВОДОПРОВОД	10.6.1960	32384	с.ИЗВОР	с.ИЗВОР	ВОДОПРОВОД ВЪТРЕШЕН	ок47-ок103	ЕТЕРНИТ	393	м.л.	6					
289	13	204	1538	ВОДОПРОВОД	10.6.1960	32384	с.ИЗВОР	с.ИЗВОР	ВОДОПРОВОД ВЪТРЕШЕН	ок21-ок53	ЕТЕРНИТ	126	м.л.	6					
290	13	204	1538	ВОДОПРОВОД	10.6.1960	32384	с.ИЗВОР	с.ИЗВОР	ВОДОПРОВОД ВЪТРЕШЕН	ок171-ок180	ЕТЕРНИТ	79	м.л.	6					
291	13	204	1539	ВОДОПРОВОД	10.6.1960	32384	с.ИЗВОР	с.ИЗВОР	ВОДОПРОВОД ВЪТРЕШЕН	ок3-ок98	ЕТЕРНИТ	502	м.л.	8			233,65		
292	13	204	1539	ВОДОПРОВОД	10.6.1960	32384	с.ИЗВОР	с.ИЗВОР	ВОДОПРОВОД ВЪТРЕШЕН	ок180-ок160	ЕТЕРНИТ	126	м.л.	8					
293	13	204	1546	ВОДОПРОВОД	10.2.1981	32384	с.ИЗВОР	с.ИЗВОР	ВОДОПРОВОД ВЪТРЕШЕН	ок163-ок194	ЕТЕРНИТ	750	м.л.	15			755,60		

№ по ред	№ на район	Бал. с/ка	Имя №	Описание на актива	Дата на въвеждане	Код на населено място	Местоположение на актива (адрес)	Обслужва (заедно)	Вид на съоръжението (актив)	От.....до.....	Технически параметри на актива					Документ за собственост (№/дата)	Балансова ст/ст (лв.)		Забележка
											Вид материал	Площ	кв.м	Диаметър /см/	ПДС, съгл. чл. 13 и чл. 15		ПОС, съгл. чл. 19		
												Дължина	м.лин.						
1	2	3	4	5	6	7	8	9	10	11	12	13	14	15	16	17	18	19	
294	13	204	1547	ВОДОПРОВОД	10.2.1981	32384	СИВОР	СИВОР	ВОДОПРОВОД ВЪТРЕШЕН	1/9-1/82	СТОМАНЕН	3500	м.л.	15,9			8 786,68		
295	13	204	1548	ВОДОПРОВОД	10.2.1981	32384	СИВОР	СИВОР	ВОДОПРОВОД ВЪТРЕШЕН	2/196-2/198	ЕТЕРНИТ	250	м.л.	10			200,80		
296	13	204	1551	РЕЗЕРВОАР	10.2.1981	32384	СИВОР	СИВОР	РЕЗЕРВОАР		СТ. БЕТОН	500	куб.м				2 098,32		
297	13	204	1555	ВОДОПРОВОД	10.6.1940	81709	СИЧУКОВЕЦ	СИЧУКОВЕЦ	ВОДОПРОВОД ВЪНШЕН		СТОМАНЕН	719	м.л.	5			343,77		
298	13	204	1556	ВОДОПРОВОД	10.6.1940	81709	СИЧУКОВЕЦ	СИЧУКОВЕЦ	ВОДОПРОВОД ВЪНШЕН	0м79-ч2	ЕТЕРНИТ	1407	м.л.	6			306,85		
299	13	204	1556	ВОДОПРОВОД	10.6.1940	81709	СИЧУКОВЕЦ	СИЧУКОВЕЦ	ВОДОПРОВОД ВЪТРЕШЕН	0м121-ч2	ЕТЕРНИТ	320	м.л.	6					
300	13	204	1556	ВОДОПРОВОД	10.6.1940	81709	СИЧУКОВЕЦ	СИЧУКОВЕЦ	ВОДОПРОВОД ВЪТРЕШЕН	0м11-0м86	ЕТЕРНИТ	465	м.л.	6					
301	13	204	1557	ВОДОПРОВОД	10.6.1940	81709	СИЧУКОВЕЦ	СИЧУКОВЕЦ	ВОДОПРОВОД ВЪТРЕШЕН		ЕТЕРНИТ	1303	м.л.				396,87		
302	13	204	1562	РЕЗЕРВОАР	10.6.1971	23649	СИДРЕН	СИДРЕН	РЕЗЕРВОАР		СТ. БЕТОН	100	куб.м				413,40		
303	13	204	1563	ВОДОПРОВОД	10.6.1971	23649	СИДРЕН	СИДРЕН	ВОДОПРОВОД ВЪНШЕН	г.11-г.12	ЕТЕРНИТ	1500	м.л.	6			557,31		
304	13	204	1563	ВОДОПРОВОД	10.6.1971	23649	СИДРЕН	СИДРЕН	ВОДОПРОВОД ВЪТРЕШЕН	г.13-г.14	ЕТЕРНИТ	600	м.л.	6	обр. 16 Протокол /11.01.1973г. на ОНС Перник за въвеждане в експлоатация на обект				
305	13	204	1564	ВОДОПРОВОД	10.6.1971	23649	СИДРЕН	СИДРЕН	ВОДОПРОВОД ВЪТРЕШЕН	г.8-г.10	ЕТЕРНИТ	3900	м.л.	8			1 733,16		
306	13	204	1564	ВОДОПРОВОД	10.6.1971	23649	СИДРЕН	СИДРЕН	ВОДОПРОВОД ВЪТРЕШЕН	г.20-г.21	ЕТЕРНИТ	1300	м.л.	8	обр. 16 Протокол /11.01.1973г. на ОНС Перник за въвеждане в експлоатация на обект				
307	13	204	1565	ВОДОПРОВОД	10.6.1971	23649	СИДРЕН	СИДРЕН	ВОДОПРОВОД ВЪТРЕШЕН	г.8-г.9	ЕТЕРНИТ	4637	м.л.	10	обр. 16 Протокол /11.01.1973г. на ОНС Перник за въвеждане в експлоатация на обект	2 411,43			
308	13	204	1565	ВОДОПРОВОД	10.6.1971	23649	СИДРЕН	СИДРЕН	ВОДОПРОВОД ВЪТРЕШЕН	г.13-г.15	ЕТЕРНИТ	1300	м.л.	10	обр. 16 Протокол /11.01.1973г. на ОНС Перник за въвеждане в експлоатация на обект				
309	13	204	1565	ВОДОПРОВОД	10.6.1971	23649	СИДРЕН	СИДРЕН	ВОДОПРОВОД ВЪТРЕШЕН	г.16-г.17	ЕТЕРНИТ	350	м.л.	10	обр. 16 Протокол /11.01.1973г. на ОНС Перник за въвеждане в експлоатация на обект				
310	13	204	1565	ВОДОПРОВОД	10.6.1971	23649	СИДРЕН	СИДРЕН	ВОДОПРОВОД ВЪТРЕШЕН	г.18-г.19	ЕТЕРНИТ	987	м.л.	10	обр. 16 Протокол /11.01.1973г. на ОНС Перник за въвеждане в експлоатация на обект				
311	13	204	1566	ВОДОПРОВОД	10.6.1971	23649	СИДРЕН	СИДРЕН	ВОДОПРОВОД ВЪТРЕШЕН		ПОЦИНКОВАН	870	м.л.	5			157,05		
312	13	204	1567	ВОДОПРОВОД	10.6.1971	23649	СИДРЕН	СИДРЕН	ВОДОПРОВОД ВЪТРЕШЕН		СТОМАНА	1500	м.л.	6			1 547,28		
313	13	204	1569	ВОДОПРОВОД	10.6.1972	23649	СИДРЕН	СИДРЕН	ВОДОПРОВОД ВЪТРЕШЕН	1/94-3/321	ЕТЕРНИТ	4500	м.л.	15			4 506,07		
314	13	204	1569	ВОДОПРОВОД	10.6.1972	23649	СИДРЕН	СИДРЕН	ВОДОПРОВОД ВЪТРЕШЕН	1/94-3/321	ЕТЕРНИТ	2000	м.л.	20					
315	13	204	1569	ВОДОПРОВОД	10.6.1972	22085	СИДОЛНА ДИКАНЯ	СИДОЛНА ДИКАНЯ	ВОДОПРОВОД ВЪНШЕН	3/322-0м228	ЕТЕРНИТ	3300	м.л.	15					
316	13	204	1569	ВОДОПРОВОД	10.6.1972	22085	СИДОЛНА ДИКАНЯ	СИДОЛНА ДИКАНЯ	ВОДОПРОВОД ВЪНШЕН	1/93-1/193	ЕТЕРНИТ	1500	м.л.	20					
317	13	204	1569	ВОДОПРОВОД	10.6.1972	22085	СИДОЛНА ДИКАНЯ	СИДОЛНА ДИКАНЯ	ВОДОПРОВОД ВЪНШЕН	0м228-1/87	ЕТЕРНИТ	950	м.л.	15					
318	13	204	1569	ВОДОПРОВОД	10.6.1972	22085	СИДОЛНА ДИКАНЯ	СИДОЛНА ДИКАНЯ	ВОДОПРОВОД ВЪНШЕН	1/87-г.3	ЕТЕРНИТ	250	м.л.	15					
319	13	204	1570	ВОДОПРОВОД	10.6.1972	23649	СИДРЕН	СИДРЕН	ВОДОПРОВОД ВЪНШЕН	3/320-3/321	ЕТЕРНИТ	4950	м.л.	25			4 798,40		
320	13	204	1570	ВОДОПРОВОД	10.6.1972	69084	СИСТАРО СЕЛО	СИСТАРО СЕЛО	ВОДОПРОВОД ВЪНШЕН	3/321-1/93	ЕТЕРНИТ	200	м.л.	25					
321	13	204	1570	ВОДОПРОВОД	10.6.1972	69084	СИСТАРО СЕЛО	СИСТАРО СЕЛО	ВОДОПРОВОД ВЪНШЕН	1/94-1/93	ЕТЕРНИТ	4600	м.л.	25					
322	13	204	1571	ВОДОПРОВОД	10.6.1973	23649	СИДРЕН	СИДРЕН	ВОДОПРОВОД ВЪНШЕН	г.20-г.22	ЕТЕРНИТ	4000	м.л.	8	обр. 16 Протокол /11.01.1973г. на ОНС Перник за въвеждане в експлоатация на обект	1 924,76			

№ по ред	№ на район	Бал. с/ка	Иив.№	Описание на актива	Дата на въвеждане	Код на населено място	Местоположение на актива (адрес)	Обслужва (завеждено)	Вид на съоръже-нието (активна)	От.....до....	Технически параметри на актива			Документ за собственост (№/дата)	Балансова ст/ст (лв.)			Забележка
											Вид материал	Площ	кв.м		Диаметър /см/	ПДС, съгл. чл. 13 и чл. 15	ПОС, съгл. чл. 19	
												Дължина	м.лин.					
1	2	3	4	5	6	7	8	9	10	11	12	13	14	15	16	17	18	19
323	13	204	1571	ВОДОПРОВОД	10.6.1973	23649	с.ДРЕН	с.ДРЕН	ВОДОПРОВОД ВЪТРЕШЕН	т.23-т.24	ЕТЕРНИТ	930	м.л.	8	обр.16 Протокол /11.01.1973г-на ОНС Перник за въвеждане в експлоатация на обект			
324	13	204	1571	ВОДОПРОВОД	10.6.1973	23649	с.ДРЕН	с.ДРЕН	ВОДОПРОВОД ВЪТРЕШЕН	т.25-т.26	ЕТЕРНИТ	870	м.л.	8	обр.16 Протокол /11.01.1973г-на ОНС Перник за въвеждане в експлоатация на обект			
325	13	204	1571	ВОДОПРОВОД	10.6.1973	23649	с.ДРЕН	с.ДРЕН	ВОДОПРОВОД ВЪТРЕШЕН	т.27-т.28	ЕТЕРНИТ	560	м.л.	8	обр.16 Протокол /11.01.1973г-на ОНС Перник за въвеждане в експлоатация на обект			
326	13	204	1571	ВОДОПРОВОД	10.6.1973	23649	с.ДРЕН	с.ДРЕН	ВОДОПРОВОД ВЪТРЕШЕН	т.15-т.29	ЕТЕРНИТ	390	м.л.	8	обр.16 Протокол /11.01.1973г-на ОНС Перник за въвеждане в експлоатация на обект			
327	13	204	1572	ВОДОПРОВОД	10.6.1973	23649	с.ДРЕН	с.ДРЕН	ВОДОПРОВОД ВЪТРЕШЕН		ЕТЕРНИТ	2380	м.л.	10			1 340,90	
328	13	204	1573	ВОДОПРОВОД	10.6.1980	23649	с.ДРЕН	с.ДРЕН	ВОДОПРОВОД ВЪТРЕШЕН		ЕТЕРНИТ	1700	м.л.	8			1 170,37	
329	13	204	1574	ВОДОПРОВОД	10.1.1987	23649	с.ДРЕН	с.ДРЕН	ВОДОПРОВОД ВЪТРЕШЕН		СТОМАНЕН	1500	м.л.	15,9			6 227,95	
330	13	204	1575	ВОДОПРОВОД	10.6.1940	41232	с.КЛЕНОВИК	с.КЛЕНОВИК	ВОДОПРОВОД ВЪТРЕШЕН		ЕТЕРНИТ	750	м.л.	15			276,78	
331	13	204	1577	ВОДОПРОВОД	10.6.1940	41232	с.КЛЕНОВИК	с.КЛЕНОВИК	ВОДОПРОВОД ВЪТРЕШЕН		СТОМАНЕН	1002	м.л.	5			417,40	
332	13	204	1578	ВОДОПРОВОД	10.6.1940	41232	с.КЛЕНОВИК	с.КЛЕНОВИК	ВОДОПРОВОД ВЪТРЕШЕН		СТОМАНЕН	1753	м.л.	6			728,59	
333	13	204	1579	ВОДОПРОВОД	10.6.1940	29622	с.ЖИТУША	с.ЖИТУША	ВОДОПРОВОД ВЪТРЕШЕН	ок185-ок180	ЕТЕРНИТ	1937	м.л.	7			438,28	
334	13	204	1579	ВОДОПРОВОД	10.6.1940	29622	с.ЖИТУША	с.ЖИТУША	ВОДОПРОВОД ВЪТРЕШЕН	ок175-ок163	СТОМАНЕН	358	м.л.	7				
335	13	204	1580	ВОДОПРОВОД	10.6.1940	29622	с.ЖИТУША	с.ЖИТУША	ВОДОПРОВОД ВЪТРЕШЕН	2/225-ок247	СТОМАНЕН	872	м.л.	7			362,46	
336	13	204	1588	ВОДОПРОВОД	10.6.1949	38265	с.КОНДОФРЕЙ	с.КОНДОФРЕЙ	ВОДОПРОВОД ВЪТРЕШЕН		СТОМАНЕН	700	м.л.	5			418,30	
337	13	204	1589	ВОДОПРОВОД	10.6.1949	38265	с.КОНДОФРЕЙ	с.КОНДОФРЕЙ	ВОДОПРОВОД ВЪТРЕШЕН	2/204-ок8	СТОМАНЕН	650	м.л.	5			387,99	
338	13	204	1594	ВОДОПРОВОД	10.6.1970	38265	с.КОНДОФРЕЙ	с.КОНДОФРЕЙ	ВОДОПРОВОД ВЪТРЕШЕН	2/203-ок24	ЕТЕРНИТ	416	м.л.	6			233,49	
339	13	204	1595	ВОДОПРОВОД	10.6.1970	38265	с.КОНДОФРЕЙ	с.КОНДОФРЕЙ	ВОДОПРОВОД ВЪТРЕШЕН	2/205-2/204	ПОЦИНКОВАН	1525	м.л.	3,8			276,25	
340	13	204	1597	ВОДОПРОВОД	10.6.1980	38265	с.КОНДОФРЕЙ	с.КОНДОФРЕЙ	ВОДОПРОВОД ВЪТРЕШЕН	ок108-ок193	ЕТЕРНИТ	1800	м.л.	8			1 232,60	
341	13	204	1597	ВОДОПРОВОД	10.6.1980	38265	с.КОНДОФРЕЙ	с.КОНДОФРЕЙ	ВОДОПРОВОД ВЪТРЕШЕН	ок108-ок193	ЕТЕРНИТ	157	м.л.	8				
342	13	204	1597	ВОДОПРОВОД	10.6.1980	38265	с.КОНДОФРЕЙ	с.КОНДОФРЕЙ	ВОДОПРОВОД ВЪТРЕШЕН	ок165-ок196	ЕТЕРНИТ	813	м.л.	8			353,91	
343	13	204	1598	ВОДОПРОВОД	10.6.1950	02230	с.БАЙКАЛ	с.БАЙКАЛ	ВОДОПРОВОД ВЪТРЕШЕН	от5 до 6	ЕТЕРНИТ	1170	м.л.	6				
344	13	204	1598	ВОДОПРОВОД	10/06/1950	02230	с.БАЙКАЛ	с.БАЙКАЛ	ВОДОПРОВОД ВЪТРЕШЕН	от7 до8	ЕТЕРНИТ	230	м.л.	6				
345	13	204	1598	ВОДОПРОВОД	10/06/1950	02230	с.БАЙКАЛ	с.БАЙКАЛ	ВОДОПРОВОД ВЪТРЕШЕН	9 - 10	ЕТЕРНИТ	120	м.л.	6				
346	13	204	1598	ВОДОПРОВОД	10/06/1950	02230	с.БАЙКАЛ	с.БАЙКАЛ	ВОДОПРОВОД ВЪТРЕШЕН	2/209-3/377	ЕТЕРНИТ	460	м.л.	6				
347	13	204	1603	ВОДОПРОВОД	10.6.1960	02230	с.БАЙКАЛ	с.БАЙКАЛ	ВОДОПРОВОД ВЪНШЕН	3/373-т-5	ЕТЕРНИТ	3079	м.л.	6			675,85	
348	13	204	1604	ВОДОПРОВОД	10.6.1960	02230	с.БАЙКАЛ	с.БАЙКАЛ	ВОДОПРОВОД ВЪНШЕН	3/374-1/110	ЕТЕРНИТ	789	м.л.	10			204,29	
349	13	204	1605	ВОДОПРОВОД	10.6.1960	02230	с.БАЙКАЛ	с.БАЙКАЛ	ВОДОПРОВОД ВЪНШЕН	2/208-1/107	ЕТЕРНИТ	1772	м.л.	10			456,66	
350	13	204	1606	ВОДОПРОВОД	10.6.1960	02230	с.БАЙКАЛ	с.БАЙКАЛ	ВОДОПРОВОД ВЪНШЕН	1/108-т-5	ЕТЕРНИТ	1790	м.л.	8			394,17	
351	13	204	1607	ВОДОПРОВОД	10.6.1960	02230	с.БАЙКАЛ	с.БАЙКАЛ	ВОДОПРОВОД ВЪНШЕН		ЕТЕРНИТ	1195	м.л.	12,5			349,08	
352	13	204	1608	ВОДОПРОВОД	10.6.1960	02230	с.БАЙКАЛ	с.БАЙКАЛ	ВОДОПРОВОД ВЪНШЕН	2/207-т-1	ЕТЕРНИТ	1195	м.л.	15			191,84	

№ по ред	№ на район	Бал. с/ка	Иив.№	Описание на актива	Дата на въвеждане	Код на населено място	Местоположение на актива (адрес)	Обслужва (заверено)	Вид на съоръжението (активна)	От.....до....	Технически параметри на актива				Документ за собственост (№/дата)	Балансова с/с (лв.)		Забележка
											Вид материал	Площ	кв.м	Диаметър /см/		ПДС, съгл. чл. 13 и чл. 15	ПОС, съгл. чл. 19	
												Дължина	м.лн.					
1	2	3	4	5	6	7	8	9	10	11	12	13	14	15	16	17	18	19
353	13	204	1615	ВОДОПРОВОД	10.7.1982	75023	с.УГЛЯРЦИ	с.УГЛЯРЦИ	ВОДОПРОВОД ВЪНШЕН	1/115-г.5	ЕТЕРНИТ	617	м.л.	8			456,51	
354	13	204	1616	ВОДОПРОВОД	10.7.1982	75023	с.УГЛЯРЦИ	с.УГЛЯРЦИ	ВОДОПРОВОД ВЪТРЕШЕН	г.7-г.8	ЕТЕРНИТ	600	м.л.	8			5 784,44	
355	13	204	1616	ВОДОПРОВОД	10.7.1982	75023	с.УГЛЯРЦИ	с.УГЛЯРЦИ	ВОДОПРОВОД ВЪТРЕШЕН	г.19-г.10	ЕТЕРНИТ	7600	м.л.	8				
356	13	204	1616	ВОДОПРОВОД	10.7.1982	75023	с.УГЛЯРЦИ	с.УГЛЯРЦИ	ВОДОПРОВОД ВЪТРЕШЕН	г.11-г.12	ЕТЕРНИТ	500	м.л.	8				
357	13	204	1616	ВОДОПРОВОД	10.7.1982	75023	с.УГЛЯРЦИ	с.УГЛЯРЦИ	ВОДОПРОВОД ВЪТРЕШЕН	г.13-г.14	ЕТЕРНИТ	420	м.л.	8				
358	13	204	1616	ВОДОПРОВОД	10.7.1982	75023	с.УГЛЯРЦИ	с.УГЛЯРЦИ	ВОДОПРОВОД ВЪТРЕШЕН	г.15-г.16	ЕТЕРНИТ	765	м.л.	8				
359	13	204	1616	ВОДОПРОВОД	10.7.1982	75023	с.УГЛЯРЦИ	с.УГЛЯРЦИ	ВОДОПРОВОД ВЪНШЕН	2/211-1/116	ЕТЕРНИТ	460	м.л.	8				
360	13	204	1616	ВОДОПРОВОД	10.7.1982	75023	с.УГЛЯРЦИ	с.УГЛЯРЦИ	ВОДОПРОВОД ВЪНШЕН	1/116-г.6	ЕТЕРНИТ	300	м.л.	8				
361	13	204	1617	КАПТАЖ "СВАТЛИНИКАТА"	10.7.1982	75023	с.УГЛЯРЦИ	с.УГЛЯРЦИ	КАПТАЖ		СТ.БЕТОН						795,03	
362	13	204	1618	РЕЗЕРВОАР	10.7.1982	75023	с.УГЛЯРЦИ	с.УГЛЯРЦИ	РЕЗЕРВОАР		СТ.БЕТОН	75	куб.м				481,89	
363	13	204	1628	ВОДОПРОВОД	10.6.1960	51278	с.НЕГОВАНЦИ	с.НЕГОВАНЦИ	ВОДОПРОВОД ВЪНШЕН	1/121-г.1	ЕТЕРНИТ	2800	м.л.	6			519,70	
364	13	204	1629	ВОДОПРОВОД	10.6.1960	51278	с.НЕГОВАНЦИ	с.НЕГОВАНЦИ	ВОДОПРОВОД ВЪТРЕШЕН	г.4-г.5	ЕТЕРНИТ	1500	м.л.	6			275,66	
365	13	204	1629	ВОДОПРОВОД	10.6.1960	51278	с.НЕГОВАНЦИ	с.НЕГОВАНЦИ	ВОДОПРОВОД ВЪТРЕШЕН	г.14-г.15	ЕТЕРНИТ	430	м.л.	6				
366	13	204	1629	ВОДОПРОВОД	10.6.1960	51278	с.НЕГОВАНЦИ	с.НЕГОВАНЦИ	ВОДОПРОВОД ВЪТРЕШЕН	г.14-г.16	ЕТЕРНИТ	220	м.л.	6				
367	13	204	1630	ВОДОПРОВОД	10.6.1960	51278	с.НЕГОВАНЦИ	с.НЕГОВАНЦИ	ВОДОПРОВОД ВЪТРЕШЕН	г.7-г.8	ЕТЕРНИТ	1894	м.л.	8			415,80	
368	13	204	1630	ВОДОПРОВОД	10.6.1960	51278	с.НЕГОВАНЦИ	с.НЕГОВАНЦИ	ВОДОПРОВОД ВЪТРЕШЕН	г.10-г.11	ЕТЕРНИТ	210	м.л.	8				
369	13	204	1630	ВОДОПРОВОД	10.6.1960	51278	с.НЕГОВАНЦИ	с.НЕГОВАНЦИ	ВОДОПРОВОД ВЪТРЕШЕН	г.12-г.13	ЕТЕРНИТ	328	м.л.	8				
370	13	204	1637	РЕЗЕРВОАР	10.6.1962	29060	с.ЖЕДНА	с.ЖЕДНА	РЕЗЕРВОАР		СТ.БЕТОН	150	куб.м				261,30	
371	13	204	1640	ВОДОПРОВОД	10.6.1962	29060	с.ЖЕДНА	с.ЖЕДНА	ВОДОПРОВОД ВЪНШЕН	3/400-1/117	ЕТЕРНИТ	1540	м.л.	12,5			535,50	
372	13	204	1641	ВОДОПРОВОД	10.6.1962	29060	с.ЖЕДНА	с.ЖЕДНА	ВОДОПРОВОД ВЪТРЕШЕН	ок6-ок18	ЕТЕРНИТ	2040	м.л.	8			967,18	
373	13	204	1641	ВОДОПРОВОД	10.6.1962	29060	с.ЖЕДНА	с.ЖЕДНА	ВОДОПРОВОД ВЪТРЕШЕН	ок6-ок18	ЕТЕРНИТ	1160	м.л.	10				
374	13	204	1641	ВОДОПРОВОД	10.6.1962	29060	с.ЖЕДНА	с.ЖЕДНА	ВОДОПРОВОД ВЪТРЕШЕН	ок5-ок19	ЕТЕРНИТ	261	м.л.	8				
375	13	204	1641	ВОДОПРОВОД	10.6.1962	29060	с.ЖЕДНА	с.ЖЕДНА	ВОДОПРОВОД ВЪТРЕШЕН	ок.26-ок6	ЕТЕРНИТ	168	м.л.	8				
376	13	204	1641	ВОДОПРОВОД	10.6.1962	29060	с.ЖЕДНА	с.ЖЕДНА	ВОДОПРОВОД ВЪТРЕШЕН	ок5-ок17	ЕТЕРНИТ	132	м.л.	8				
377	13	204	1641	ВОДОПРОВОД	10.6.1962	29060	с.ЖЕДНА	с.ЖЕДНА	ВОДОПРОВОД ВЪТРЕШЕН	ок17-ок105	ЕТЕРНИТ	206	м.л.	8				
378	13	204	1641	ВОДОПРОВОД	10.6.1962	29060	с.ЖЕДНА	с.ЖЕДНА	ВОДОПРОВОД ВЪТРЕШЕН	ок105-ок118	ЕТЕРНИТ	120	м.л.	8				
379	13	204	1641	ВОДОПРОВОД	10.6.1962	29060	с.ЖЕДНА	с.ЖЕДНА	ВОДОПРОВОД ВЪТРЕШЕН	ок84-ок-104	ЕТЕРНИТ	231	м.л.	8				
380	13	204	1641	ВОДОПРОВОД	10.6.1962	29060	с.ЖЕДНА	с.ЖЕДНА	ВОДОПРОВОД ВЪТРЕШЕН	ок31-ок23	ЕТЕРНИТ	497	м.л.	8				
381	13	204	1641	ВОДОПРОВОД	10.6.1962	29060	с.ЖЕДНА	с.ЖЕДНА	ВОДОПРОВОД ВЪНШЕН	3/310-1/123	ЕТЕРНИТ	1160	м.л.	10				
382	13	204	1642	ВОДОПРОВОД	10.6.1962	29060	с.ЖЕДНА	с.ЖЕДНА	ВОДОПРОВОД ВЪНШЕН	1/122-3/400	ЕТЕРНИТ	1000	м.л.	15			542,93	
383	13	204	1643	ВОДОПРОВОД	10.6.1962	29060	с.ЖЕДНА	с.ЖЕДНА	ВОДОПРОВОД ВЪТРЕШЕН	ок27-ок91	ЕТЕРНИТ	4700	м.л.	6			1 023,76	
384	13	204	1643	ВОДОПРОВОД	10/06/1962	29060	с.ЖЕДНА	с.ЖЕДНА	ВОДОПРОВОД ВЪТРЕШЕН	ок.73-ок.74	ЕТЕРНИТ	209	м.л.	6				

№ по ред	№ на район	Бал. с/ка	Имя, №	Описание на актива	Дата на въвеждане	Код на населено място	Местоположение на актива (адрес)	Обслужва (заведено)	Вид на съоръже-нието (актива)	От.....до....	Технически параметри на актива				Документ за собственост (№/дата)	Балансова с/с/ (№.)			Забележка
											Вид материал	Площ	кв.м	Диаметър /см/		ПДС, сгрл. чл. 13 и чл. 15	ПОС, сгрл. чл. 19		
												Дължина	м.милн.						
1	2	3	4	5	6	7	8	9	10	11	12	13	14	15	16	17	18	19	
385	13	204	1643	ВОДОПРОВОД	10/06/1962	29060	с.ЖЕДНА	с.ЖЕДНА	ВОДОПРОВОД ВЪТРЕШЕН	ок63-ок70	ЕТЕРНИТ	63	м.л.	6					
386	13	204	1643	ВОДОПРОВОД	10/06/1962	29060	с.ЖЕДНА	с.ЖЕДНА	ВОДОПРОВОД ВЪТРЕШЕН	ок6-ок29	ЕТЕРНИТ	699	м.л.	6					
387	13	204	1643	ВОДОПРОВОД	10/06/1962	29060	с.ЖЕДНА	с.ЖЕДНА	ВОДОПРОВОД ВЪТРЕШЕН	ок10-ок18	ЕТЕРНИТ	140	м.л.	6					
388	13	204	1643	ВОДОПРОВОД	10/06/1962	29060	с.ЖЕДНА	с.ЖЕДНА	ВОДОПРОВОД ВЪТРЕШЕН	ок25-ок17	ЕТЕРНИТ	412	м.л.	6					
389	13	204	1643	ВОДОПРОВОД	10/06/1962	29060	с.ЖЕДНА	с.ЖЕДНА	ВОДОПРОВОД ВЪТРЕШЕН	ок2-ок18	ЕТЕРНИТ	215	м.л.	6					
390	13	204	1643	ВОДОПРОВОД	10/06/1962	29060	с.ЖЕДНА	с.ЖЕДНА	ВОДОПРОВОД ВЪНШЕН	3/310-1/123	ЕТЕРНИТ	2586	м.л.	6					
391	13	204	1644	ВОДОПРОВОД	10.6.1962	29060	с.ЖЕДНА	с.ЖЕДНА	ВОДОПРОВОД ВЪТРЕШЕН	ок46-ок95	ЕТЕРНИТ	730	м.л.	10			221,72		
392	13	204	1645	ВОДОПРОВОД	10.6.1962	29060	с.ЖЕДНА	с.ЖЕДНА	ВОДОПРОВОД ВЪНШЕН	1/122-1/123	ЕТЕРНИТ	125	м.л.	12,5			364,80		
393	13	204	1651	ВОДОПРОВОД	10.6.1980	51617	с.НИКОЛАЕВО	с.НИКОЛАЕВО	ВОДОПРОВОД ВЪНШЕН		ЕТЕРНИТ	2560	м.л.	6			2 163,62		
394	13	204	1652	ВОДОПРОВОД	11.6.1980	51618	с.НИКОЛАЕВО	с.НИКОЛАЕВО	ВОДОПРОВОД ВЪНШЕН		ЕТЕРНИТ	1000	м.л.	8					
395	13	204	1655	ВОДОПРОВОД	10.6.1961	05534	с.БОРНАРЕВО	с.БОРНАРЕВО	ВОДОПРОВОД ВЪТРЕШЕН	ок40-ок41	ЕТЕРНИТ	1540	м.л.	6			301,28		
396	13	204	1655	ВОДОПРОВОД	10.6.1961	05534	с.БОРНАРЕВО	с.БОРНАРЕВО	ВОДОПРОВОД ВЪТРЕШЕН	от1-2	ЕТЕРНИТ	300	м.л.	6					
397	13	204	1655	ВОДОПРОВОД	10.6.1961	05534	с.БОРНАРЕВО	с.БОРНАРЕВО	ВОДОПРОВОД ВЪТРЕШЕН	от3-4	ЕТЕРНИТ	150	м.л.	6					
398	13	204	1655	ВОДОПРОВОД	10.6.1961	05534	с.БОРНАРЕВО	с.БОРНАРЕВО	ВОДОПРОВОД ВЪТРЕШЕН	от2-5	ЕТЕРНИТ	180	м.л.	6					
399	13	204	1655	ВОДОПРОВОД	10.6.1961	05534	с.БОРНАРЕВО	с.БОРНАРЕВО	ВОДОПРОВОД ВЪТРЕШЕН	от7-6	ЕТЕРНИТ	205	м.л.	6					
400	13	204	1655	ВОДОПРОВОД	10.6.1961	05534	с.БОРНАРЕВО	с.БОРНАРЕВО	ВОДОПРОВОД ВЪНШЕН	2/231-2/230	ЕТЕРНИТ	180	м.л.	6					
401	13	204	1655	ВОДОПРОВОД	10.6.1961	05534	с.БОРНАРЕВО	с.БОРНАРЕВО	ВОДОПРОВОД ВЪНШЕН	3/347-2	ЕТЕРНИТ	220	м.л.	6					
402	13	204	1660	ВОДОПРОВОД	31.12.2003	57964	с.БОРНАРЕВО	с.БОРНАРЕВО	ВОДОПРОВОД ВЪНШЕН		ЕТЕРНИТ	2400	м.л.	6			0,00		
403	13	204	1664	РЕЗЕРВОАР	10.6.1965	61577	гр.РАДОМИР, ка.Върба	гр.РАДОМИР, ка.Върба	РЕЗЕРВОАР		СТ. БЕТОН	120	куб.м				209,84		
404	13	204	1666	ВОДОПРОВОД	10.6.1965	61577	гр.РАДОМИР, ка.Върба	гр.РАДОМИР, ка.Върба	ВОДОПРОВОД ВЪТРЕШЕН	ОК55-ОК543	ЕТЕРНИТ	765	м.л.	10			652,23		
405	13	204	1666	ВОДОПРОВОД	10.06.1965	61577	гр.РАДОМИР, ка.Върба	гр.РАДОМИР, ка.Върба	ВОДОПРОВОД ВЪТРЕШЕН	ОК112-ОК37	ЕТЕРНИТ	481	м.л.	10					
406	13	204	1666	ВОДОПРОВОД	10.06.1965	61577	гр.РАДОМИР, ка.Върба	гр.РАДОМИР, ка.Върба	ВОДОПРОВОД ВЪТРЕШЕН	ОК6-ОК34	ЕТЕРНИТ	273	м.л.	10					
407	13	204	1666	ВОДОПРОВОД	10.06.1965	61577	гр.РАДОМИР, ка.Върба	гр.РАДОМИР, ка.Върба	ВОДОПРОВОД ВЪТРЕШЕН	ОК66-ОК139	ЕТЕРНИТ	481	м.л.	10					
408	13	204	1667	ВОДОПРОВОД	10.6.1965	61577	гр.РАДОМИР, ка.Върба	гр.РАДОМИР, ка.Върба	ВОДОПРОВОД ВЪТРЕШЕН	ОК52-ОК38	ЕТЕРНИТ	2620	м.л.	6			612,91		
409	13	204	1667	ВОДОПРОВОД	10.06.1965	61577	гр.РАДОМИР, ка.Върба	гр.РАДОМИР, ка.Върба	ВОДОПРОВОД ВЪТРЕШЕН	ОК17-ОК48	ЕТЕРНИТ	198	м.л.	6					
410	13	204	1667	ВОДОПРОВОД	10.06.1965	61577	гр.РАДОМИР, ка.Върба	гр.РАДОМИР, ка.Върба	ВОДОПРОВОД ВЪТРЕШЕН	ОК36-ОК176	ЕТЕРНИТ	121	м.л.	6					
411	13	204	1667	ВОДОПРОВОД	10.06.1965	61577	гр.РАДОМИР, ка.Върба	гр.РАДОМИР, ка.Върба	ВОДОПРОВОД ВЪТРЕШЕН	ОК15-ОК25	ЕТЕРНИТ	68	м.л.	6					
412	13	204	1667	ВОДОПРОВОД	10.06.1965	61577	гр.РАДОМИР, ка.Върба	гр.РАДОМИР, ка.Върба	ВОДОПРОВОД ВЪТРЕШЕН	ОК20-ОК141	ЕТЕРНИТ	365	м.л.	6					
413	13	204	1667	ВОДОПРОВОД	10.06.1965	61577	гр.РАДОМИР, ка.Върба	гр.РАДОМИР, ка.Върба	ВОДОПРОВОД ВЪТРЕШЕН	ОК29-ОК37	ЕТЕРНИТ	365	м.л.	6					
414	13	204	1667	ВОДОПРОВОД	10.06.1965	61577	гр.РАДОМИР, ка.Върба	гр.РАДОМИР, ка.Върба	ВОДОПРОВОД ВЪТРЕШЕН	ОК27-ОК156	ЕТЕРНИТ	289	м.л.	6					
415	13	204	1667	ВОДОПРОВОД	10.06.1965	61577	гр.РАДОМИР, ка.Върба	гр.РАДОМИР, ка.Върба	ВОДОПРОВОД ВЪТРЕШЕН	ОК171-ОК227	ЕТЕРНИТ	280	м.л.	6					
416	13	204	1667	ВОДОПРОВОД	10.06.1965	61577	гр.РАДОМИР, ка.Върба	гр.РАДОМИР, ка.Върба	ВОДОПРОВОД ВЪТРЕШЕН	ОК172-ОК10	ЕТЕРНИТ	66	м.л.	6					

№ по ред	№ на район	Бал. с/ка	Имя.№	Описание на актива	Дата на въвеждане	Код на населено място	Местоположение на актива (адрес)	Обслужка (завежд.)	Вид на съоръже-нието (актив)	От.....до....	Технически параметри на актива			Документ за собственост (№/дата)	Балансова сг/сг (лв.)		Забележка	
											Вид материал	Площ	кв.м		ПДС, съгл. чл. 13 и чл. 15	ПОС, съгл. чл. 19		
												Обем	Дължина					м.лин.
1	2	3	4	5	6	7	8	9	10	11	12	13	14	15	16	17	18	19
417	13	204	1667	ВОДОПРОВОД	10.06.1965	61577	гр.РАДОМИР, кв.Върба	гр.РАДОМИР, кв.Върба	ВОДОПРОВОД ВЪТРЕШЕН	ОК87-ОК79	ЕТЕРНИТ	239	м.л.	6				
418	13	204	1667	ВОДОПРОВОД	10.06.1965	61577	гр.РАДОМИР, кв.Върба	гр.РАДОМИР, кв.Върба	ВОДОПРОВОД ВЪТРЕШЕН	ОК75-ОК165	ЕТЕРНИТ	195	м.л.	6				
419	13	204	1668	ВОДОПРОВОД	10.06.1965	61577	гр.РАДОМИР, кв.Върба	гр.РАДОМИР, кв.Върба	ВОДОПРОВОД ВЪТРЕШЕН	ОК59-ОК71	ЕТЕРНИТ	2810	м.л.	8			873,75	
420	13	204	1668	ВОДОПРОВОД	10.06.1965	61577	гр.РАДОМИР, кв.Върба	гр.РАДОМИР, кв.Върба	ВОДОПРОВОД ВЪТРЕШЕН	ОК59-ОК43	ЕТЕРНИТ	171	м.л.	8				
421	13	204	1668	ВОДОПРОВОД	10.06.1965	61577	гр.РАДОМИР, кв.Върба	гр.РАДОМИР, кв.Върба	ВОДОПРОВОД ВЪТРЕШЕН	ОК86-ОК46	ЕТЕРНИТ	243	м.л.	8				
422	13	204	1668	ВОДОПРОВОД	10.06.1965	61577	гр.РАДОМИР, кв.Върба	гр.РАДОМИР, кв.Върба	ВОДОПРОВОД ВЪТРЕШЕН	ОК28-ОК6	ЕТЕРНИТ	133	м.л.	8				
423	13	204	1668	ВОДОПРОВОД	10.06.1965	61577	гр.РАДОМИР, кв.Върба	гр.РАДОМИР, кв.Върба	ВОДОПРОВОД ВЪТРЕШЕН	ОК168-ОК227	ЕТЕРНИТ	325	м.л.	8				
424	13	204	1668	ВОДОПРОВОД	10.06.1965	61577	гр.РАДОМИР, кв.Върба	гр.РАДОМИР, кв.Върба	ВОДОПРОВОД ВЪТРЕШЕН	ОК136-ОК165	ЕТЕРНИТ	443	м.л.	8				
425	13	204	1668	ВОДОПРОВОД	10.06.1965	61577	гр.РАДОМИР, кв.Върба	гр.РАДОМИР, кв.Върба	ВОДОПРОВОД ВЪТРЕШЕН	ОК161-ОК216	ЕТЕРНИТ	700	м.л.	8				
426	13	204	1668	ВОДОПРОВОД	10.06.1965	61577	гр.РАДОМИР, кв.Върба	гр.РАДОМИР, кв.Върба	ВОДОПРОВОД ВЪТРЕШЕН	ОК98-ОК117	ЕТЕРНИТ	110	м.л.	8				
427	13	204	1668	ВОДОПРОВОД	10.06.1965	61577	гр.РАДОМИР, кв.Върба	гр.РАДОМИР, кв.Върба	ВОДОПРОВОД ВЪТРЕШЕН	ОК168-ОК169	ЕТЕРНИТ	383	м.л.	8				
428	13	204	1669	ВОДОПРОВОД	10.6.1965	61577	гр.РАДОМИР, кв.Върба	гр.РАДОМИР, кв.Върба	ВОДОПРОВОД ВЪТРЕШЕН		ЕТЕРНИТ	1425	м.л.	10			503,75	
429	13	204	1670	ВОДОПРОВОД	10.6.1965	61577	гр.РАДОМИР, кв.Върба	гр.РАДОМИР, кв.Върба	ВОДОПРОВОД ВЪТРЕШЕН		ЕТЕРНИТ	370	м.л.	15			157,49	
430	13	204	1678	ВОДОПРОВОД	10.6.1961	20256	с.ДЕБЕЛИ ЛАТ	с.ДЕБЕЛИ ЛАТ	ВОДОПРОВОД ВЪТРЕШЕН	ОК47-а-ОК82	ЕТЕРНИТ	2153	м.л.	6			419,51	
431	13	204	1678	ВОДОПРОВОД	10.6.1961	20256	с.ДЕБЕЛИ ЛАТ	с.ДЕБЕЛИ ЛАТ	ВОДОПРОВОД ВЪТРЕШЕН	ОК73-ОК235	ЕТЕРНИТ	337	м.л.	8				
432	13	204	1678	ВОДОПРОВОД	10.6.1961	20256	с.ДЕБЕЛИ ЛАТ	с.ДЕБЕЛИ ЛАТ	ВОДОПРОВОД ВЪТРЕШЕН	ОК65-ОК74	ЕТЕРНИТ	189	м.л.	6				
433	13	204	1678	ВОДОПРОВОД	10.6.1961	20256	с.ДЕБЕЛИ ЛАТ	с.ДЕБЕЛИ ЛАТ	ВОДОПРОВОД ВЪТРЕШЕН	ОК55-ОК215	ЕТЕРНИТ	400	м.л.	6				
434	13	204	1678	ВОДОПРОВОД	10.6.1961	20256	с.ДЕБЕЛИ ЛАТ	с.ДЕБЕЛИ ЛАТ	ВОДОПРОВОД ВЪТРЕШЕН	ОК55-ОК215	ЕТЕРНИТ	130	м.л.	6				
435	13	204	1678	ВОДОПРОВОД	10.6.1961	20256	с.ДЕБЕЛИ ЛАТ	с.ДЕБЕЛИ ЛАТ	ВОДОПРОВОД ВЪТРЕШЕН	ОК26-ОК48	ЕТЕРНИТ	92	м.л.	6				
436	13	204	1679	ВОДОПРОВОД	10.6.1961	20256	с.ДЕБЕЛИ ЛАТ	с.ДЕБЕЛИ ЛАТ	ВОДОПРОВОД ВЪТРЕШЕН	ОК102-1/1	ЕТЕРНИТ	490	м.л.	10			133,51	
437	13	204	1680	ВОДОПРОВОД	10.6.1961	20256	с.ДЕБЕЛИ ЛАТ	с.ДЕБЕЛИ ЛАТ	ВОДОПРОВОД ВЪТРЕШЕН	ОК235-ОК240	ЕТЕРНИТ	565	м.л.	8			131,43	
438	13	204	1680	ВОДОПРОВОД	10.6.1961	20256	с.ДЕБЕЛИ ЛАТ	с.ДЕБЕЛИ ЛАТ	ВОДОПРОВОД ВЪТРЕШЕН	ОК60-ОК91	ЕТЕРНИТ	278	м.л.	8				
439	13	204	1680	ВОДОПРОВОД	10.6.1961	20256	с.ДЕБЕЛИ ЛАТ	с.ДЕБЕЛИ ЛАТ	ВОДОПРОВОД ВЪТРЕШЕН	ОК102-ОК73	ЕТЕРНИТ	160	м.л.	8				
440	13	204	1681	ВОДОПРОВОД	10.6.1961	20256	с.ДЕБЕЛИ ЛАТ	с.ДЕБЕЛИ ЛАТ	ВОДОПРОВОД ВЪТРЕШЕН		ЕТЕРНИТ	1070	м.л.	12,5			333,30	
441	13	204	1687	ВОДОПРОВОД	31.12.2003	16208	с.ГОРНА ДИКАНЯ	с.ГОРНА ДИКАНЯ	ВОДОПРОВОД ВЪТРЕШЕН		ЕТЕРНИТ	1840	м.л.	6			0,00	
442	13	204	1689	ВОДОПРОВОД	10.6.1962	61577	гр.РАДОМИР	гр.РАДОМИР	ВОДОПРОВОД ВЪТРЕШЕН		ЕТЕРНИТ	7400	м.л.	25			3 364,12	
443	13	204	1689	ВОДОПРОВОД	10.6.1962	61577	гр.РАДОМИР	гр.РАДОМИР	ВОДОПРОВОД ВЪТРЕШЕН		ЕТЕРНИТ	5200	м.л.	25				
444	13	204	1694	ВОДОПРОВОД	10.6.1980	69064	с.САРО СЕЛО	с.САРО СЕЛО	ВОДОПРОВОД ВЪТРЕШЕН		ЕТЕРНИТ	1539	м.л.	8			1 093,92	
445	13	204	1695	ВОДОПРОВОД	10.6.1980	69064	с.САРО СЕЛО	с.САРО СЕЛО	ВОДОПРОВОД ВЪТРЕШЕН		ЕТЕРНИТ	2020	м.л.	25			2 918,19	
446	13	204	1696	ВОДОПРОВОД	10.1.1980	36566	с.КАСИ ЛАТ	с.КАСИ ЛАТ	ВОДОПРОВОД ВЪТРЕШЕН		ЕТЕРНИТ	1637	м.л.	10			1 319,44	
447	13	204	1697	ВОДОПРОВОД	10.1.1980	36566	с.КАСИ ЛАТ	с.КАСИ ЛАТ	ВОДОПРОВОД ВЪТРЕШЕН		ЕТЕРНИТ	4170	м.л.	6			2 402,80	
448	13	204	1702	ВОДОПРОВОД	10.10.1983	69239	с.СТЕФАНОВО	с.СТЕФАНОВО	ВОДОПРОВОД ВЪТРЕШЕН	1/7 - т.1	СТОМАНЕН	3670	м.л.	27,3			17 237,12	

№ по ред	№ на район	Бал. с/ка	Имв.№	Описание на актива	Дата на въвеждане	Код на населено място	Местоположение на актива (адрес)	Обслужва (заведено)	Вид на съоръже-нието (актива)	От.....До.....	Технически параметри на актива				Документ за собственост (№/дата)	Балансова ст/ст (лв.)		Забележка
											Вид материал	Площ	кв.м	Диаметър /см/		ПДС, съгл. чл. 13 и чл. 15	ПОС, съгл. чл. 19	
												Дължина	м.лин.					
1	2	3	4	5	6	7	8	9	10	11	12	13	14	15	16	17	18	19
449	13	204	1702	ВОДОПРОВОД	10.10.1983	69239	с. СТЕФАНОВО	с. СТЕФАНОВО	ВОДОПРОВОД ВЪНШЕН	0x55-3/371	СТОМАНЕН	300	м.л.	27,3				
450	13	204	1702	ВОДОПРОВОД	10.10.1983	69239	с. СТЕФАНОВО	с. СТЕФАНОВО	ВОДОПРОВОД ВЪНШЕН	3/371-1/7	СТОМАНЕН	400	м.л.	27,3				
451	13	204	1702	ВОДОПРОВОД	10.10.1983	69239	с. СТЕФАНОВО	с. СТЕФАНОВО	ВОДОПРОВОД ВЪНШЕН	1/7-1/143	СТОМАНЕН	2970	м.л.	27,3				
452	13	204	1703	ВОДОПРОВОД	31.12.2003	69239	с. СТЕФАНОВО	с. СТЕФАНОВО	ВОДОПРОВОД ВЪНШЕН	1.1 - 1.2	СТОМАНЕН	3200	м.л.	30			0,00	
453	13	204	1703	ВОДОПРОВОД	10.12.1983	69239	с. СТЕФАНОВО	с. СТЕФАНОВО	ВОДОПРОВОД ВЪНШЕН	1.2 - 1/66	СТОМАНЕН	100	м.л.	30				
454	13	204	1703	ВОДОПРОВОД	10.12.1983	69239	с. СТЕФАНОВО	с. СТЕФАНОВО	ВОДОПРОВОД ВЪНШЕН	1.2 - 3/356	СТОМАНЕН	1000	м.л.	30	Протокол обр. 16 от ДИ на ЗТМ-Радомир от 30.11.85г.			
455	13	204	1703	ВОДОПРОВОД	10.12.1983	69239	с. СТЕФАНОВО	с. СТЕФАНОВО	ВОДОПРОВОД ВЪНШЕН	1/142-3/356	СТОМАНЕН	1600	м.л.	30	Протокол обр. 16 от ДИ на ЗТМ-Радомир от 30.11.85г.			
456	13	204	1748	ВОДОПРОВОД	10.10.1996	80488	с. ЧЕРВЕНА МОГИЛА	с. ЧЕРВЕНА МОГИЛА	ВОДОПРОВОД ВЪНШЕН	0x7-0x41	ПОЦИНКОВАН	1990	м.л.	5			826,48	
457	13	204	1748	ВОДОПРОВОД	10/10/1996	80488	с. ЧЕРВЕНА МОГИЛА	с. ЧЕРВЕНА МОГИЛА	ВОДОПРОВОД ВЪТРЕШЕН	0x3-0x14	ПОЦИНКОВАН	272	м.л.	5				
458	13	204	1748	ВОДОПРОВОД	10/10/1996	80488	с. ЧЕРВЕНА МОГИЛА	с. ЧЕРВЕНА МОГИЛА	ВОДОПРОВОД ВЪТРЕШЕН	0x27-27	ПОЦИНКОВАН	71	м.л.	5				
459	13	204	1748	ВОДОПРОВОД	10/10/1996	80488	с. ЧЕРВЕНА МОГИЛА	с. ЧЕРВЕНА МОГИЛА	ВОДОПРОВОД ВЪТРЕШЕН	0x41-12	ПОЦИНКОВАН	102	м.л.	5				
460	13	204	1748	ВОДОПРОВОД	10/10/1996	80488	с. ЧЕРВЕНА МОГИЛА	с. ЧЕРВЕНА МОГИЛА	ВОДОПРОВОД ВЪТРЕШЕН	0x6-6	ПОЦИНКОВАН	72	м.л.	5				
461	13	204	1748	ВОДОПРОВОД	10/10/1996	80488	с. ЧЕРВЕНА МОГИЛА	с. ЧЕРВЕНА МОГИЛА	ВОДОПРОВОД ВЪТРЕШЕН	0x8-8	ПОЦИНКОВАН	80	м.л.	5				
462	13	204	1748	ВОДОПРОВОД	10/10/1996	80488	с. ЧЕРВЕНА МОГИЛА	с. ЧЕРВЕНА МОГИЛА	ВОДОПРОВОД ВЪТРЕШЕН	0x1-2	ПОЦИНКОВАН	75	м.л.	5				
463	13	204	1748	ВОДОПРОВОД	10/10/1996	80488	с. ЧЕРВЕНА МОГИЛА	с. ЧЕРВЕНА МОГИЛА	ВОДОПРОВОД ВЪТРЕШЕН	0x5-5	ПОЦИНКОВАН	111	м.л.	5				
464	13	204	1748	ВОДОПРОВОД	10/10/1996	80488	с. ЧЕРВЕНА МОГИЛА	с. ЧЕРВЕНА МОГИЛА	ВОДОПРОВОД ВЪТРЕШЕН	0x25-25	ПОЦИНКОВАН	70	м.л.	5				
465	13	204	1748	ВОДОПРОВОД	10/10/1996	80488	с. ЧЕРВЕНА МОГИЛА	с. ЧЕРВЕНА МОГИЛА	ВОДОПРОВОД ВЪТРЕШЕН	0x27-3	ПОЦИНКОВАН	125	м.л.	5				
466	13	204	1748	ВОДОПРОВОД	10/10/1996	80488	с. ЧЕРВЕНА МОГИЛА	с. ЧЕРВЕНА МОГИЛА	ВОДОПРОВОД ВЪТРЕШЕН	0x28-28	ПОЦИНКОВАН	100	м.л.	5				
467	13	204	5231	ВОДОХВАЩАНЕ "ПЕТРУС"	31.12.2003	16208	с.ГОРНА ДИКАНЯ	с.ГОРНА ДИКАНЯ	КАПТАЖ		СТ. БЕТОН						0,00	
468	13	204	5232	КАПТАЖ "ПАРАКЛИСКИТЕ"	31.12.2003	16208	с.ГОРНА ДИКАНЯ	с.ГОРНА ДИКАНЯ	КАПТАЖ		СТ. БЕТОН						0,00	
469	13	204	5494	РЕЗЕРВОАР	9.1.2004	38265	с.КОНОДОРЕЙ	с.КОНОДОРЕЙ	РЕЗЕРВОАР		СТ. БЕТОН	200	куб.м				1 387,27	
470	13	204	5496	ТРЪБЕН СОНДАЖЕН КЛАДЕНЕЦ	9.1.2004	32384	с.ИЗВОР	с.ИЗВОР	ТРЪБЕН СОНДАЖЕН КЛАДЕНЕЦ		СТ. БЕТОН			50			1 880,97	
471		204	1460	КАНАЛИЗАЦИОННА МРЕЖА	10.4.1984	06286	гр. Радомир	гр. Радомир	КАНАЛ	ПУ177 - ОТ279	КАМЕННИНА	80	м.л.	20			146,35	
472		204	1460	КАНАЛИЗАЦИОННА МРЕЖА	10.4.1984	06286	гр. Радомир	гр. Радомир	КАНАЛ	ОТ109 - ОТ111	БЕТОН	37	м.л.	15				
473		204	1466	КАНАЛИЗАЦИОННА МРЕЖА	10.8.1984	06286	гр. Радомир	гр. Радомир	КАНАЛ	ОТ211 - ПУ167	БЕТОН	65	м.л.	20				
474		204	1461	КАНАЛИЗАЦИОННА МРЕЖА	10.4.1984	06286	гр. Радомир	гр. Радомир	КАНАЛ	ПУ1 - ОТ48	БЕТОН	57	м.л.	30			377,54	
475		204	1466	КАНАЛИЗАЦИОННА МРЕЖА	10.8.1984	06286	гр. Радомир	гр. Радомир	КАНАЛ	ПУ116 - ОТ546	БЕТОН	24	м.л.	25			590,24	
476		204	1469	КАНАЛИЗАЦИОННА МРЕЖА	10.8.1984	06286	гр. Радомир	гр. Радомир	КАНАЛ	ПУ112 - ОТ182	БЕТОН	75	м.л.	15			458,83	
477		204	1470	КАНАЛИЗАЦИОННА МРЕЖА	10.8.1984	06286	гр. Радомир	гр. Радомир	КАНАЛ	ОТ258 - ПУ175	БЕТОН	60	м.л.	20			1 313,59	
478		204	1470	КАНАЛИЗАЦИОННА МРЕЖА	10.8.1984	06286	гр. Радомир	гр. Радомир	КАНАЛ	ОТ257 - ПУ176	БЕТОН	70	м.л.	20				
479		204	1470	КАНАЛИЗАЦИОННА МРЕЖА	10.8.1984	06286	гр. Радомир	гр. Радомир	КАНАЛ	ОТ36 - ПУ16	БЕТОН	75	м.л.	30				
480		204	1485	КАЛ. РЕМ. КАНАЛЕН КОЛЕКТОР	10.8.1984	06286	гр. Радомир	гр. Радомир	КАНАЛ		БЕТОН		м.л.				309,30	

№ по ред	№ на район	Бал. с/ка	Инв.№	Описание на актива	Дата на въвеждане	Код на населено място	Местоположение на актива (адрес)	Обслужва (заведено)	Вид на съоръжение (актив)	От.....До....	Технически параметри на актива				Документ за собственост (№/Дата)	Балансова с/сг (лв.)		Забележка
											Вид материал	Площ		Диаметър /см/		ПДС, свгл. чл. 13 и чл. 15	ПОС, свгл. чл. 19	
												Дължина	кв.м					
1	2	3	4	5	6	7	8	9	10	11	12	13	14	15	16	17	18	19
481		204	1714	КАНАЛИЗАЦИОННА МРЕЖА	10.9.1984	06286	гр. Радомир	гр. Радомир	КАНАЛ	ОТ705 - ОТ699	БЕТОН	87	м.л	40			1 639,32	
482		204	1714	КАНАЛИЗАЦИОННА МРЕЖА	10.9.1984	06286	гр. Радомир	гр. Радомир	КАНАЛ	ПУ112 - ОТ663	БЕТОН	63	м.л	40				
483		204	1714	КАНАЛИЗАЦИОННА МРЕЖА	10.9.1984	06286	гр. Радомир	гр. Радомир	КАНАЛ	ПУ75 - ПУ63	БЕТОН	73	м.л	40				
484		204	1715	КАНАЛИЗАЦИОННА МРЕЖА	10.1.1978	06286	гр. Радомир	гр. Радомир	КАНАЛ	ПУ2 - ПУ3	БЕТОН	65	м.л	20			29 721,93	
485		204	1715	КАНАЛИЗАЦИОННА МРЕЖА	10.1.1978	06286	гр. Радомир	гр. Радомир	КАНАЛ	ПУ11 - ПУ12	БЕТОН	47	м.л	20				
486		204	1715	КАНАЛИЗАЦИОННА МРЕЖА	10.1.1978	06286	гр. Радомир	гр. Радомир	КАНАЛ	ПУ12 - ПУ10	БЕТОН	75	м.л	20				
487		204	1715	КАНАЛИЗАЦИОННА МРЕЖА	10.1.1978	06286	гр. Радомир	гр. Радомир	КАНАЛ	ПУ21 - ПУ12	БЕТОН	56	м.л	20				
488		204	1715	КАНАЛИЗАЦИОННА МРЕЖА	10.1.1978	06286	гр. Радомир	гр. Радомир	КАНАЛ	ПУ15 - ПУ16	БЕТОН	118	м.л	20				
489		204	1715	КАНАЛИЗАЦИОННА МРЕЖА	10.1.1978	06286	гр. Радомир	гр. Радомир	КАНАЛ	ПУ17 - ПУ18	БЕТОН	87	м.л	20				
490		204	1715	КАНАЛИЗАЦИОННА МРЕЖА	10.1.1978	06286	гр. Радомир	гр. Радомир	КАНАЛ	ПУ23 - ПУ3	БЕТОН	150	м.л	20				
491		204	1715	КАНАЛИЗАЦИОННА МРЕЖА	10.1.1978	06286	гр. Радомир	гр. Радомир	КАНАЛ	ПУ24 - ПУ25	БЕТОН	83	м.л	20				
492		204	1715	КАНАЛИЗАЦИОННА МРЕЖА	10.1.1978	06286	гр. Радомир	гр. Радомир	КАНАЛ	ПУ25 - ПУ26	БЕТОН	87	м.л	20				
493		204	1715	КАНАЛИЗАЦИОННА МРЕЖА	10.1.1978	06286	гр. Радомир	гр. Радомир	КАНАЛ	ПУ26 - ПУ28	БЕТОН	283	м.л	20				
494		204	1715	КАНАЛИЗАЦИОННА МРЕЖА	10.1.1978	06286	гр. Радомир	гр. Радомир	КАНАЛ	ПУ26 - ПУ27	БЕТОН	142	м.л	20				
495		204	1715	КАНАЛИЗАЦИОННА МРЕЖА	10.1.1978	06286	гр. Радомир	гр. Радомир	КАНАЛ	ПУ28 - ПУ29	БЕТОН	75	м.л	20				
496		204	1715	КАНАЛИЗАЦИОННА МРЕЖА	10.1.1978	06286	гр. Радомир	гр. Радомир	КАНАЛ	ПУ20 - ПУ19	БЕТОН	111	м.л	20				
497		204	1715	КАНАЛИЗАЦИОННА МРЕЖА	10.1.1978	06286	гр. Радомир	гр. Радомир	КАНАЛ	ПУ22 - ОТ321	БЕТОН	130	м.л	20				
498		204	1715	КАНАЛИЗАЦИОННА МРЕЖА	10.1.1978	06286	гр. Радомир	гр. Радомир	КАНАЛ	ОТ404 - ОТ411	БЕТОН	99	м.л	20				
499		204	1715	КАНАЛИЗАЦИОННА МРЕЖА	10.1.1978	06286	гр. Радомир	гр. Радомир	КАНАЛ	ОТ411 - ОТ409	БЕТОН	186	м.л	20				
500		204	1715	КАНАЛИЗАЦИОННА МРЕЖА	10.1.1978	06286	гр. Радомир	гр. Радомир	КАНАЛ	ОТ397 - ОТ396	БЕТОН	81	м.л	20				
501		204	1715	КАНАЛИЗАЦИОННА МРЕЖА	10.1.1978	06286	гр. Радомир	гр. Радомир	КАНАЛ	ПУ34 - ОТ396	БЕТОН	114	м.л	20				
502		204	1715	КАНАЛИЗАЦИОННА МРЕЖА	10.1.1978	06286	гр. Радомир	гр. Радомир	КАНАЛ	ПУ35 - ОТ424	БЕТОН	72	м.л	20				
503		204	1715	КАНАЛИЗАЦИОННА МРЕЖА	10.1.1978	06286	гр. Радомир	гр. Радомир	КАНАЛ	ОТ425 - ОТ433	БЕТОН	73	м.л	20				
504		204	1715	КАНАЛИЗАЦИОННА МРЕЖА	10.1.1978	06286	гр. Радомир	гр. Радомир	КАНАЛ	ПУ36 - ОТ438	БЕТОН	105	м.л	20				
505		204	1715	КАНАЛИЗАЦИОННА МРЕЖА	10.1.1978	06286	гр. Радомир	гр. Радомир	КАНАЛ	ОТ475 - ОТ438	БЕТОН	127	м.л	20				
506		204	1715	КАНАЛИЗАЦИОННА МРЕЖА	10.1.1978	06286	гр. Радомир	гр. Радомир	КАНАЛ	ОТ304 - ОТ454	БЕТОН	189	м.л	20				
507		204	1715	КАНАЛИЗАЦИОННА МРЕЖА	10.1.1978	06286	гр. Радомир	гр. Радомир	КАНАЛ	ОТ546 - ОТ45	БЕТОН	80	м.л	20				
508		204	1715	КАНАЛИЗАЦИОННА МРЕЖА	10.1.1978	06286	гр. Радомир	гр. Радомир	КАНАЛ	ОТ568 - ОТ567	БЕТОН	68	м.л	20				
509		204	1715	КАНАЛИЗАЦИОННА МРЕЖА	10.1.1978	06286	гр. Радомир	гр. Радомир	КАНАЛ	ОТ566 - ОТ567	БЕТОН	78	м.л	20				
510		204	1715	КАНАЛИЗАЦИОННА МРЕЖА	10.1.1978	06286	гр. Радомир	гр. Радомир	КАНАЛ	ОТ546 - ОТ573	БЕТОН	140	м.л	20				
511		204	1715	КАНАЛИЗАЦИОННА МРЕЖА	10.1.1978	06286	гр. Радомир	гр. Радомир	КАНАЛ	ОТ570 - ОТ573	БЕТОН	80	м.л	20				
512		204	1715	КАНАЛИЗАЦИОННА МРЕЖА	10.1.1978	06286	гр. Радомир	гр. Радомир	КАНАЛ	ОТ570 - ОТ569	БЕТОН	80	м.л	20				

№ по ред	№ на район	Бал. с/ка	Ив.№	Описание на актива	Дата на въвеждане	Код на населено място	Местоположение на актива (адрес)	Обслужва (заведено)	Вид на съоръжението (актива)	От.....До.....	Технически параметри на актива			Документ за собственост (№/Дата)	Балансова с/с (лв.)		Забележка	
											Вид материал	Площ	кв.м		Диаметър /см/	ПДС, счл. чл. 13 и чл. 15		ПОС, счл. чл. 19
												Дължина	м.лн.					
1	2	3	4	5	6	7	8	9	10	11	12	13	14	15	16	17	18	19
513		204	1715	КАНАЛИЗАЦИОННА МРЕЖА	10.1.1978	06286	гр. Радомир	гр. Радомир	КАНАЛ	ОТ570 - ОТ593	БЕТОН	90	м.л	20				
514		204	1715	КАНАЛИЗАЦИОННА МРЕЖА	10.1.1978	06286	гр. Радомир	гр. Радомир	КАНАЛ	ОТ569 - ОТ568	БЕТОН	77	м.л	20				
515		204	1715	КАНАЛИЗАЦИОННА МРЕЖА	10.1.1978	06286	гр. Радомир	гр. Радомир	КАНАЛ	ПУИ45 - ОТ554	БЕТОН	68	м.л	20				
516		204	1715	КАНАЛИЗАЦИОННА МРЕЖА	10.1.1978	06286	гр. Радомир	гр. Радомир	КАНАЛ	ОТ554 - ОТ557	БЕТОН	82	м.л	20				
517		204	1715	КАНАЛИЗАЦИОННА МРЕЖА	10.1.1978	06286	гр. Радомир	гр. Радомир	КАНАЛ	ОТ559 - ОТ558	БЕТОН	82	м.л	20				
518		204	1715	КАНАЛИЗАЦИОННА МРЕЖА	10.1.1978	06286	гр. Радомир	гр. Радомир	КАНАЛ	ОТ554 - ОТ573	БЕТОН	84	м.л	20				
519		204	1715	КАНАЛИЗАЦИОННА МРЕЖА	10.1.1978	06286	гр. Радомир	гр. Радомир	КАНАЛ	ОТ555 - ОТ554	БЕТОН	65	м.л	20				
520		204	1715	КАНАЛИЗАЦИОННА МРЕЖА	10.1.1978	06286	гр. Радомир	гр. Радомир	КАНАЛ	ОТ556 - ОТ557	БЕТОН	133	м.л	20				
521		204	1715	КАНАЛИЗАЦИОННА МРЕЖА	10.1.1978	06286	гр. Радомир	гр. Радомир	КАНАЛ	ОТ557 - ОТ570	БЕТОН	82	м.л	20				
522		204	1715	КАНАЛИЗАЦИОННА МРЕЖА	10.1.1978	06286	гр. Радомир	гр. Радомир	КАНАЛ	ПУИ46 - ОТ559	БЕТОН	190	м.л	20				
523		204	1715	КАНАЛИЗАЦИОННА МРЕЖА	10.1.1978	06286	гр. Радомир	гр. Радомир	КАНАЛ	ОТ559 - ОТ569	БЕТОН	81	м.л	20				
524		204	1715	КАНАЛИЗАЦИОННА МРЕЖА	10.1.1978	06286	гр. Радомир	гр. Радомир	КАНАЛ	ОТ563 - ПУИ40	БЕТОН	146	м.л	20				
525		204	1715	КАНАЛИЗАЦИОННА МРЕЖА	10.1.1978	06286	гр. Радомир	гр. Радомир	КАНАЛ	ОТ563 - ОТ567	БЕТОН	136	м.л	20				
526		204	1715	КАНАЛИЗАЦИОННА МРЕЖА	10.1.1978	06286	гр. Радомир	гр. Радомир	КАНАЛ	ПУИ44 - ОТ566	БЕТОН	170	м.л	20				
527		204	1715	КАНАЛИЗАЦИОННА МРЕЖА	10.1.1978	06286	гр. Радомир	гр. Радомир	КАНАЛ	ОТ559 - ОТ563	БЕТОН	67	м.л	20				
528		204	1715	КАНАЛИЗАЦИОННА МРЕЖА	10.1.1978	06286	гр. Радомир	гр. Радомир	КАНАЛ	ОТ563 - ОТ564	БЕТОН	76	м.л	20				
529		204	1715	КАНАЛИЗАЦИОННА МРЕЖА	10.1.1978	06286	гр. Радомир	гр. Радомир	КАНАЛ	ОТ556 - ПУИ39	БЕТОН	104	м.л	20				
530		204	1715	КАНАЛИЗАЦИОННА МРЕЖА	10.1.1978	06286	гр. Радомир	гр. Радомир	КАНАЛ	ОТ556 - ОТ555	БЕТОН	107	м.л	20				
531		204	1715	КАНАЛИЗАЦИОННА МРЕЖА	10.1.1978	06286	гр. Радомир	гр. Радомир	КАНАЛ	ОТ555 - ОТ546	БЕТОН	174	м.л	20				
532		204	1715	КАНАЛИЗАЦИОННА МРЕЖА	10.1.1978	06286	гр. Радомир	гр. Радомир	КАНАЛ	ОТ586 - ОТ613	БЕТОН	103	м.л	20				
533		204	1715	КАНАЛИЗАЦИОННА МРЕЖА	10.1.1978	06286	гр. Радомир	гр. Радомир	КАНАЛ	ОТ567 - ОТ612	БЕТОН	102	м.л	20				
534		204	1715	КАНАЛИЗАЦИОННА МРЕЖА	10.1.1978	06286	гр. Радомир	гр. Радомир	КАНАЛ	ОТ613 - ОТ612	БЕТОН	99	м.л	20				
535		204	1715	КАНАЛИЗАЦИОННА МРЕЖА	10.1.1978	06286	гр. Радомир	гр. Радомир	КАНАЛ	ОТ612 - ОТ615	БЕТОН	66	м.л	20				
536		204	1715	КАНАЛИЗАЦИОННА МРЕЖА	10.1.1978	06286	гр. Радомир	гр. Радомир	КАНАЛ	ПУИ43 - ОТ586	БЕТОН	107	м.л	20				
537		204	1715	КАНАЛИЗАЦИОННА МРЕЖА	10.1.1978	06286	гр. Радомир	гр. Радомир	КАНАЛ	ПУИ25 - ОТ648	БЕТОН	145	м.л	20				
538		204	1715	КАНАЛИЗАЦИОННА МРЕЖА	10.1.1978	06286	гр. Радомир	гр. Радомир	КАНАЛ	ОТ648 - ПУИ27	БЕТОН	130	м.л	20				
539		204	1715	КАНАЛИЗАЦИОННА МРЕЖА	10.1.1978	06286	гр. Радомир	гр. Радомир	КАНАЛ	ПУИ24 - ОТ347	БЕТОН	137	м.л	20				
540		204	1715	КАНАЛИЗАЦИОННА МРЕЖА	10.1.1978	06286	гр. Радомир	гр. Радомир	КАНАЛ	ОТ347 - ОТ648	БЕТОН	85	м.л	20				
541		204	1715	КАНАЛИЗАЦИОННА МРЕЖА	10.1.1978	06286	гр. Радомир	гр. Радомир	КАНАЛ	ОТ31 - ОТ347	БЕТОН	200	м.л	20				
542		204	1715	КАНАЛИЗАЦИОННА МРЕЖА	10.1.1978	06286	гр. Радомир	гр. Радомир	КАНАЛ	ОТ347 - ОТ57	БЕТОН	74	м.л	20				
543		204	1715	КАНАЛИЗАЦИОННА МРЕЖА	10.1.1978	06286	гр. Радомир	гр. Радомир	КАНАЛ	ОТ38 - ПУИ46	БЕТОН	106	м.л	20				
544		204	1715	КАНАЛИЗАЦИОННА МРЕЖА	10.1.1978	06286	гр. Радомир	гр. Радомир	КАНАЛ	ОТ47 - ОТ38	БЕТОН	112	м.л	20				

№ по ред	№ на район	Бал. с/ка	Инв.№	Описание на актива	Дата на въвеждане	Код на населено място	Местоположение на актива (адрес)	Обслужва (заведено)	Вид на съоръжението (актив)	Ст.....До....	Технически параметри на актива				Документ за собственост (№/Дата)	Балансова ст/ст (лв.)		Забележка
											Вид материал	Площ	кв.м	Диаметър /см/		ПДС, съгл. чл. 13 и чл. 15	ПОС, съгл. чл. 19	
												Дължина	м.лн.					
1	2	3	4	5	6	7	8	9	10	11	12	13	14	15	16	17	18	19
545		204	1715	КАНАЛИЗАЦИОННА МРЕЖА	10.1.1978	06286	гр. Радомир		КАНАЛ	ОТ38 - ОТ33	БЕТОН	97	м.л	20				
546		204	1715	КАНАЛИЗАЦИОННА МРЕЖА	10.1.1978	06286	гр. Радомир		КАНАЛ	ОТ53 - ОТ55	БЕТОН	102	м.л	20				
547		204	1715	КАНАЛИЗАЦИОННА МРЕЖА	10.1.1978	06286	гр. Радомир		КАНАЛ	ОТ52 - ОТ53	БЕТОН	110	м.л	20				
548		204	1715	КАНАЛИЗАЦИОННА МРЕЖА	10.1.1978	06286	гр. Радомир		КАНАЛ	ОТ47 - ПШ47	БЕТОН	210	м.л	20				
549		204	1715	КАНАЛИЗАЦИОННА МРЕЖА	10.1.1978	06286	гр. Радомир		КАНАЛ	ПШ47 - ОТ58	БЕТОН	146	м.л	20				
550		204	1715	КАНАЛИЗАЦИОННА МРЕЖА	10.1.1978	06286	гр. Радомир		КАНАЛ	ОТ53 - ОТ58	БЕТОН	88	м.л	20				
551		204	1715	КАНАЛИЗАЦИОННА МРЕЖА	10.1.1978	06286	гр. Радомир		КАНАЛ	ОТ36 - ОТ55	БЕТОН	67	м.л	20				
552		204	1715	КАНАЛИЗАЦИОННА МРЕЖА	10.1.1978	06286	гр. Радомир		КАНАЛ	ОТ55 - ОТ56	БЕТОН	70	м.л	20				
553		204	1715	КАНАЛИЗАЦИОННА МРЕЖА	10.1.1978	06286	гр. Радомир		КАНАЛ	ОТ79 - ПШ48	БЕТОН	274	м.л	20				
554		204	1715	КАНАЛИЗАЦИОННА МРЕЖА	10.1.1978	06286	гр. Радомир		КАНАЛ	ОТ79 - ОТ306	БЕТОН	82	м.л	20				
555		204	1715	КАНАЛИЗАЦИОННА МРЕЖА	10.1.1978	06286	гр. Радомир		КАНАЛ	ОТ306 - ОТ309	БЕТОН	35	м.л	20				
556		204	1715	КАНАЛИЗАЦИОННА МРЕЖА	10.1.1978	06286	гр. Радомир		КАНАЛ	ОТ306 - ОТ304	БЕТОН	78	м.л	20				
557		204	1715	КАНАЛИЗАЦИОННА МРЕЖА	10.1.1978	06286	гр. Радомир		КАНАЛ	ОТ297 - ОТ304	БЕТОН	106	м.л	20				
558		204	1715	КАНАЛИЗАЦИОННА МРЕЖА	10.1.1978	06286	гр. Радомир		КАНАЛ	ПШ51 - ОТ79	БЕТОН	135	м.л	20				
559		204	1715	КАНАЛИЗАЦИОННА МРЕЖА	10.1.1978	06286	гр. Радомир		КАНАЛ	ПШ51 - ОТ87	БЕТОН	60	м.л	20				
560		204	1715	КАНАЛИЗАЦИОННА МРЕЖА	10.1.1978	06286	гр. Радомир		КАНАЛ	ОТ87 - ОТ95	БЕТОН	58	м.л	20				
561		204	1715	КАНАЛИЗАЦИОННА МРЕЖА	10.1.1978	06286	гр. Радомир		КАНАЛ	ОТ87 - ОТ88	БЕТОН	150	м.л	20				
562		204	1715	КАНАЛИЗАЦИОННА МРЕЖА	10.1.1978	06286	гр. Радомир		КАНАЛ	ОТ79 - ОТ78	БЕТОН	46	м.л	20				
563		204	1715	КАНАЛИЗАЦИОННА МРЕЖА	10.1.1978	06286	гр. Радомир		КАНАЛ	ОТ88 - ОТ90	БЕТОН	28	м.л	20				
564		204	1715	КАНАЛИЗАЦИОННА МРЕЖА	10.1.1978	06286	гр. Радомир		КАНАЛ	ОТ90 - ОТ93	БЕТОН	87	м.л	20				
565		204	1715	КАНАЛИЗАЦИОННА МРЕЖА	10.1.1978	06286	гр. Радомир		КАНАЛ	ОТ361 - ОТ95	БЕТОН	78	м.л	20				
566		204	1715	КАНАЛИЗАЦИОННА МРЕЖА	10.1.1978	06286	гр. Радомир		КАНАЛ	ОТ97 - ОТ93	БЕТОН	140	м.л	20				
567		204	1715	КАНАЛИЗАЦИОННА МРЕЖА	10.1.1978	06286	гр. Радомир		КАНАЛ	ПШ52 - ОТ96	БЕТОН	43	м.л	20				
568		204	1715	КАНАЛИЗАЦИОННА МРЕЖА	10.1.1978	06286	гр. Радомир		КАНАЛ	ПШ53 - ОТ112	БЕТОН	107	м.л	20				
569		204	1715	КАНАЛИЗАЦИОННА МРЕЖА	10.1.1978	06286	гр. Радомир		КАНАЛ	ПШ16 - ПШ17	БЕТОН	233	м.л	15				
570		204	1716	КАНАЛИЗАЦИОННА МРЕЖА	10.1.1978	06286	гр. Радомир		КАНАЛ	ПШ1 - ПШ9	БЕТОН	180	м.л	30			38 142,38	
571		204	1716	КАНАЛИЗАЦИОННА МРЕЖА	10.1.1978	06286	гр. Радомир		КАНАЛ	ПШ9 - ПШ18	БЕТОН	245	м.л	30				
572		204	1716	КАНАЛИЗАЦИОННА МРЕЖА	10.1.1978	06286	гр. Радомир		КАНАЛ	ПШ5 - ПШ6	БЕТОН	217	м.л	25				
573		204	1716	КАНАЛИЗАЦИОННА МРЕЖА	10.1.1978	06286	гр. Радомир		КАНАЛ	ПШ7 - ПШ8	БЕТОН	30	м.л	25				
574		204	1716	КАНАЛИЗАЦИОННА МРЕЖА	10.1.1978	06286	гр. Радомир		КАНАЛ	ПШ8 - ПШ10	БЕТОН	105	м.л	25				
575		204	1716	КАНАЛИЗАЦИОННА МРЕЖА	10.1.1978	06286	гр. Радомир		КАНАЛ	ПШ13 - ПШ8	БЕТОН	103	м.л	25				
576		204	1716	КАНАЛИЗАЦИОННА МРЕЖА	10.1.1978	06286	гр. Радомир		КАНАЛ	ПШ21 - ПШ14	БЕТОН	78	м.л	25				

№ по ред	№ на район	Бал. с/ка	Имв.№	Описание на актива	Дата на въвеждане	Код на населено място	Местоположение на актива (адрес)	Обслужва (заведено)	Вид на строеж-нието (актив)	От.....до....	Технически параметри на актива				Документ за собственост (№/дата)	Балансова ст/ст (лв.)		Забележка
											Вид материал	Площ		Диаметър /см/		ПДС, съгл. чл. 13 и чл. 15	ПОС, съгл. чл. 19	
												Дължина	кв.м					
1	2	3	4	5	6	7	8	9	10	11	12	13	14	15	16	17	18	19
577		204	1716	КАНАЛИЗАЦИОННА МРЕЖА	10.1.1978	06286	гр. Радомир	гр. Радомир	КАНАЛ	ПУ6 - ПУ14	БЕТОН	245	м.л	25				
578		204	1716	КАНАЛИЗАЦИОННА МРЕЖА	10.1.1978	06286	гр. Радомир	гр. Радомир	КАНАЛ	ПУ14 - ПУ17	БЕТОН	138	м.л	25				
579		204	1716	КАНАЛИЗАЦИОННА МРЕЖА	10.1.1978	06286	гр. Радомир	гр. Радомир	КАНАЛ	ПУ20 - ПУ321	БЕТОН	50	м.л	25				
580		204	1716	КАНАЛИЗАЦИОННА МРЕЖА	10.1.1978	06286	гр. Радомир	гр. Радомир	КАНАЛ	ОТ321 - ПУ31	БЕТОН	84	м.л	30				
581		204	1716	КАНАЛИЗАЦИОННА МРЕЖА	10.1.1978	06286	гр. Радомир	гр. Радомир	КАНАЛ	ПУ32 - ОТ394	БЕТОН	88	м.л	30				
582		204	1716	КАНАЛИЗАЦИОННА МРЕЖА	10.1.1978	06286	гр. Радомир	гр. Радомир	КАНАЛ	ОТ394 - ПУ33	БЕТОН	109	м.л	30				
583		204	1716	КАНАЛИЗАЦИОННА МРЕЖА	10.1.1978	06286	гр. Радомир	гр. Радомир	КАНАЛ	ОТ410 - ОТ409	БЕТОН	68	м.л	30				
584		204	1716	КАНАЛИЗАЦИОННА МРЕЖА	10.1.1978	06286	гр. Радомир	гр. Радомир	КАНАЛ	ОТ394 - ОТ395	БЕТОН	76	м.л	25				
585		204	1716	КАНАЛИЗАЦИОННА МРЕЖА	10.1.1978	06286	гр. Радомир	гр. Радомир	КАНАЛ	ПУ34 - ОТ395	БЕТОН	60	м.л	25				
586		204	1716	КАНАЛИЗАЦИОННА МРЕЖА	10.1.1978	06286	гр. Радомир	гр. Радомир	КАНАЛ	ПУ31 - ОТ396	БЕТОН	58	м.л	25				
587		204	1716	КАНАЛИЗАЦИОННА МРЕЖА	10.1.1978	06286	гр. Радомир	гр. Радомир	КАНАЛ	ОТ395 - ОТ425	БЕТОН	71	м.л	30				
588		204	1716	КАНАЛИЗАЦИОННА МРЕЖА	10.1.1978	06286	гр. Радомир	гр. Радомир	КАНАЛ	ОТ573 - ОТ594	БЕТОН	78	м.л	25				
589		204	1716	КАНАЛИЗАЦИОННА МРЕЖА	10.1.1978	06286	гр. Радомир	гр. Радомир	КАНАЛ	ОТ57 - ПУ30	БЕТОН	262	м.л	30				
590		204	1716	КАНАЛИЗАЦИОННА МРЕЖА	10.1.1978	06286	гр. Радомир	гр. Радомир	КАНАЛ	ПУ46 - ОТ57	БЕТОН	128	м.л	25				
591		204	1716	КАНАЛИЗАЦИОННА МРЕЖА	10.1.1978	06286	гр. Радомир	гр. Радомир	КАНАЛ	ОТ56 - ОТ53	БЕТОН	86	м.л	25				
592		204	1716	КАНАЛИЗАЦИОННА МРЕЖА	10.1.1978	06286	гр. Радомир	гр. Радомир	КАНАЛ	ОТ28 - ПУ24	БЕТОН	110	м.л	25				
593		204	1716	КАНАЛИЗАЦИОННА МРЕЖА	10.1.1978	06286	гр. Радомир	гр. Радомир	КАНАЛ	ПУ48 - ПУ49	БЕТОН	39	м.л	30				
594		204	1716	КАНАЛИЗАЦИОННА МРЕЖА	10.1.1978	06286	гр. Радомир	гр. Радомир	КАНАЛ	ОТ58 - ПУ48	БЕТОН	257	м.л	25				
595		204	1716	КАНАЛИЗАЦИОННА МРЕЖА	10.1.1978	06286	гр. Радомир	гр. Радомир	КАНАЛ	ОТ93 - ОТ100	БЕТОН	33	м.л	25				
596		204	1716	КАНАЛИЗАЦИОННА МРЕЖА	10.1.1978	06286	гр. Радомир	гр. Радомир	КАНАЛ	ОТ100 - ОТ101	БЕТОН	89	м.л	25				
597		204	1716	КАНАЛИЗАЦИОННА МРЕЖА	10.1.1978	06286	гр. Радомир	гр. Радомир	КАНАЛ	ОТ101 - ОТ296	БЕТОН	68	м.л	25				
598		204	1716	КАНАЛИЗАЦИОННА МРЕЖА	10.1.1978	06286	гр. Радомир	гр. Радомир	КАНАЛ	ОТ101 - ОТ103	БЕТОН	35	м.л	30				
599		204	1716	КАНАЛИЗАЦИОННА МРЕЖА	10.1.1978	06286	гр. Радомир	гр. Радомир	КАНАЛ	ОТ90 - ОТ296	БЕТОН	147	м.л	25				
600		204	1716	КАНАЛИЗАЦИОННА МРЕЖА	10.1.1978	06286	гр. Радомир	гр. Радомир	КАНАЛ	ОТ95 - ОТ93	БЕТОН	80	м.л	30				
601		204	1716	КАНАЛИЗАЦИОННА МРЕЖА	10.1.1978	06286	гр. Радомир	гр. Радомир	КАНАЛ	ОТ96 - ОТ97	БЕТОН	87	м.л	25				
602		204	1716	КАНАЛИЗАЦИОННА МРЕЖА	10.1.1978	06286	гр. Радомир	гр. Радомир	КАНАЛ	ОТ289 - ОТ284	БЕТОН	126	м.л	25				
603		204	1716	КАНАЛИЗАЦИОННА МРЕЖА	10.1.1978	06286	гр. Радомир	гр. Радомир	КАНАЛ	ОТ117 - ОТ97	БЕТОН	159	м.л	25				
604		204	1716	КАНАЛИЗАЦИОННА МРЕЖА	10.1.1978	06286	гр. Радомир	гр. Радомир	КАНАЛ	ОТ122 - ОТ289	БЕТОН	222	м.л	25				
605		204	1716	КАНАЛИЗАЦИОННА МРЕЖА	10.1.1978	06286	гр. Радомир	гр. Радомир	КАНАЛ	ОТ97 - ОТ106	БЕТОН	102	м.л	25				
606		204	1716	КАНАЛИЗАЦИОННА МРЕЖА	10.1.1978	06286	гр. Радомир	гр. Радомир	КАНАЛ	ОТ106 - ОТ104	БЕТОН	65	м.л	25				
607		204	1716	КАНАЛИЗАЦИОННА МРЕЖА	10.1.1978	06286	гр. Радомир	гр. Радомир	КАНАЛ	ОТ117 - ОТ132	БЕТОН	95	м.л	30				
608		204	1716	КАНАЛИЗАЦИОННА МРЕЖА	10.1.1978	06286	гр. Радомир	гр. Радомир	КАНАЛ	ОТ134 - ОТ132	БЕТОН	164	м.л	30				

№ по ред	№ на район	Бал. с/ка	Инв.№	Описание на актива	Дата на въвеждане	Код на населено място	Местоположение на актива (адрес)	Обслужва (заведено)	Вид на съоръже-нието (актив)	Ст.....До.....	Технически параметри на актива			Документ за собственост (№/Дата)	Балансова с/сг (лев.)		Забележка	
											Вид материал	Площ	Кв.м		Диаметър /см/	ПДС, свл. чл. 13 и чл. 15		ПОС, свл. чл. 19
												Дължина	м.лн.					
1	2	3	4	5	6	7	8	9	10	11	12	13	14	15	16	17	18	19
609		204	1716	КАНАЛИЗАЦИОННА МРЕЖА	10.1.1978	06286	гр. Радомир		КАНАЛ	ОТ127 - ОТ134	БЕТОН	59	м.л	30				
610		204	1716	КАНАЛИЗАЦИОННА МРЕЖА	10.1.1978	06286	гр. Радомир		КАНАЛ	ОТ126 - ОТ127	БЕТОН	78	м.л	30				
611		204	1716	КАНАЛИЗАЦИОННА МРЕЖА	10.1.1978	06286	гр. Радомир		КАНАЛ	ОТ146 - ОТ126	БЕТОН	74	м.л	30				
612		204	1716	КАНАЛИЗАЦИОННА МРЕЖА	10.1.1978	06286	гр. Радомир		КАНАЛ	ОТ170 - ОТ146	БЕТОН	76	м.л	30				
613		204	1716	КАНАЛИЗАЦИОННА МРЕЖА	10.1.1978	06286	гр. Радомир		КАНАЛ	ОТ176 - ОТ170	БЕТОН	78	м.л	30				
614		204	1716	КАНАЛИЗАЦИОННА МРЕЖА	10.1.1978	06286	гр. Радомир		КАНАЛ	ОТ132 - ОТ129	БЕТОН	95	м.л	30				
615		204	1716	КАНАЛИЗАЦИОННА МРЕЖА	10.1.1978	06286	гр. Радомир		КАНАЛ	ОТ129 - ОТ150	БЕТОН	107	м.л	30				
616		204	1716	КАНАЛИЗАЦИОННА МРЕЖА	10.1.1978	06286	гр. Радомир		КАНАЛ	ОТ150 - ОТ148	БЕТОН	81	м.л	30				
617		204	1716	КАНАЛИЗАЦИОННА МРЕЖА	10.1.1978	06286	гр. Радомир		КАНАЛ	ОТ125 - ОТ121	БЕТОН	133	м.л	30				
618		204	1716	КАНАЛИЗАЦИОННА МРЕЖА	10.1.1978	06286	гр. Радомир		КАНАЛ	ОТ149 - ОТ151	БЕТОН	136	м.л	30				
619		204	1716	КАНАЛИЗАЦИОННА МРЕЖА	10.1.1978	06286	гр. Радомир		КАНАЛ	ОТ127 - РШ55	БЕТОН	121	м.л	30				
620		204	1716	КАНАЛИЗАЦИОННА МРЕЖА	10.1.1978	06286	гр. Радомир		КАНАЛ	РШ55 - РШ56	БЕТОН	30	м.л	30				
621		204	1716	КАНАЛИЗАЦИОННА МРЕЖА	10.1.1978	06286	гр. Радомир		КАНАЛ	ОТ139 - ОТ143	БЕТОН	71	м.л	30				
622		204	1716	КАНАЛИЗАЦИОННА МРЕЖА	10.1.1978	06286	гр. Радомир		КАНАЛ	ОТ128 - ОТ143	БЕТОН	171	м.л	30				
623		204	1716	КАНАЛИЗАЦИОННА МРЕЖА	10.1.1978	06286	гр. Радомир		КАНАЛ	ОТ126 - ОТ144	БЕТОН	165	м.л	30				
624		204	1716	КАНАЛИЗАЦИОННА МРЕЖА	10.1.1978	06286	гр. Радомир		КАНАЛ	ОТ146 - ОТ145	БЕТОН	162	м.л	30				
625		204	1716	КАНАЛИЗАЦИОННА МРЕЖА	10.1.1978	06286	гр. Радомир		КАНАЛ	ОТ148 - ОТ146	БЕТОН	90	м.л	30				
626		204	1716	КАНАЛИЗАЦИОННА МРЕЖА	10.1.1978	06286	гр. Радомир		КАНАЛ	ОТ170 - ОТ173	БЕТОН	157	м.л	30				
627		204	1716	КАНАЛИЗАЦИОННА МРЕЖА	10.1.1978	06286	гр. Радомир		КАНАЛ	ОТ166 - ОТ170	БЕТОН	138	м.л	30				
628		204	1716	КАНАЛИЗАЦИОННА МРЕЖА	10.1.1978	06286	гр. Радомир		КАНАЛ	РШ95 - ОТ705	БЕТОН	87	м.л	25				
629		204	1716	КАНАЛИЗАЦИОННА МРЕЖА	10.1.1978	06286	гр. Радомир		КАНАЛ	ОТ612 - РШ102	БЕТОН	170	м.л	25				
630		204	1716	КАНАЛИЗАЦИОННА МРЕЖА	10.1.1978	06286	гр. Радомир		КАНАЛ	ОТ166 - ОТ167	БЕТОН	70	м.л	30				
631		204	1716	КАНАЛИЗАЦИОННА МРЕЖА	10.1.1978	06286	гр. Радомир		КАНАЛ	ОТ166 - ОТ165	БЕТОН	75	м.л	30				
632		204	1716	КАНАЛИЗАЦИОННА МРЕЖА	10.1.1978	06286	гр. Радомир		КАНАЛ	ОТ175 - ОТ165	БЕТОН	110	м.л	30				
633		204	1716	КАНАЛИЗАЦИОННА МРЕЖА	10.1.1978	06286	гр. Радомир		КАНАЛ	ОТ178 - ОТ176	БЕТОН	149	м.л	30				
634		204	1716	КАНАЛИЗАЦИОННА МРЕЖА	10.1.1978	06286	гр. Радомир		КАНАЛ	РШ57 - РШ58	БЕТОН	50	м.л	25				
635		204	1716	КАНАЛИЗАЦИОННА МРЕЖА	10.1.1978	06286	гр. Радомир		КАНАЛ	РШ58 - ОТ125	БЕТОН	60	м.л	30				
636		204	1716	КАНАЛИЗАЦИОННА МРЕЖА	10.1.1978	06286	гр. Радомир		КАНАЛ	ОТ613 - ОТ614	БЕТОН	72	м.л	25				
637		204	1716	КАНАЛИЗАЦИОННА МРЕЖА	10.1.1978	06286	гр. Радомир		КАНАЛ	ОТ614 - ОТ667	БЕТОН	219	м.л	30				
638		204	1716	КАНАЛИЗАЦИОННА МРЕЖА	10.1.1978	06286	гр. Радомир		КАНАЛ	РШ108 - ОТ705	БЕТОН	315	м.л	30				
639		204	1716	КАНАЛИЗАЦИОННА МРЕЖА	10.1.1978	06286	гр. Радомир		КАНАЛ	РШ118 - РШ109	БЕТОН	88	м.л	25				
640		204	1716	КАНАЛИЗАЦИОННА МРЕЖА	10.1.1978	06286	гр. Радомир		КАНАЛ	РШ108 - РШ85	БЕТОН	90	м.л	25				

№ по ред	№ на район	Бал. с/ка	Иив.№	Описание на актива	Дата на въвеждане	Код на населено място	Местоположение на актива (адрес)	Обслужва (заверено)	Вид на съоръжението (актива)	От.....до....	Технически параметри на актива				Документ за собственост (№/дата)	Балансова с/с (лв.)		Забележка
											Вид материал	Площ		Диаметър /см/				
												Дължина	кв.м			м.лн.		
1	2	3	4	5	6	7	8	9	10	11	12	13	14	15	16	17	18	19
641		204	1716	КАНАЛИЗАЦИОННА МРЕЖА	10.1.1978	06286	гр. Радомир	гр. Радомир	КАНАЛ	ОТ677 - ОТ679	БЕТОН	84	м.л	30				
642		204	1716	КАНАЛИЗАЦИОННА МРЕЖА	10.1.1978	06286	гр. Радомир	гр. Радомир	КАНАЛ	ОТ667 - РИ98	БЕТОН	98	м.л	30				
643		204	1716	КАНАЛИЗАЦИОННА МРЕЖА	10.1.1978	06286	гр. Радомир	гр. Радомир	КАНАЛ	РИ98 - РИ99	БЕТОН	72	м.л	30				
644		204	1716	КАНАЛИЗАЦИОННА МРЕЖА	10.1.1978	06286	гр. Радомир	гр. Радомир	КАНАЛ	РИ99 - РИ110	БЕТОН	81	м.л	30				
645		204	1716	КАНАЛИЗАЦИОННА МРЕЖА	10.1.1978	06286	гр. Радомир	гр. Радомир	КАНАЛ	ОТ608 - ОТ505	БЕТОН	155	м.л	30				
646		204	1716	КАНАЛИЗАЦИОННА МРЕЖА	10.1.1978	06286	гр. Радомир	гр. Радомир	КАНАЛ	ОТ507 - ОТ259	БЕТОН	78	м.л	30				
647		204	1716	КАНАЛИЗАЦИОННА МРЕЖА	10.1.1978	06286	гр. Радомир	гр. Радомир	КАНАЛ	РИ62 - РИ65	БЕТОН	120	м.л	25				
648		204	1716	КАНАЛИЗАЦИОННА МРЕЖА	10.1.1978	06286	гр. Радомир	гр. Радомир	КАНАЛ	РИ65 - ОТ507	БЕТОН	47	м.л	30				
649		204	1716	КАНАЛИЗАЦИОННА МРЕЖА	10.1.1978	06286	гр. Радомир	гр. Радомир	КАНАЛ	РИ71 - ОТ263	БЕТОН	102	м.л	25				
650		204	1716	КАНАЛИЗАЦИОННА МРЕЖА	10.1.1978	06286	гр. Радомир	гр. Радомир	КАНАЛ	ОТ263 - РИ74	БЕТОН	76	м.л	30				
651		204	1716	КАНАЛИЗАЦИОННА МРЕЖА	10.1.1978	06286	гр. Радомир	гр. Радомир	КАНАЛ	ОТ358 - ОТ270	БЕТОН	101	м.л	30				
652		204	1716	КАНАЛИЗАЦИОННА МРЕЖА	10.1.1978	06286	гр. Радомир	гр. Радомир	КАНАЛ	РИ68 - ОТ264	БЕТОН	128	м.л	30				
653		204	1716	КАНАЛИЗАЦИОННА МРЕЖА	10.1.1978	06286	гр. Радомир	гр. Радомир	КАНАЛ	ОТ263 - ОТ264	БЕТОН	34	м.л	25				
654		204	1716	КАНАЛИЗАЦИОННА МРЕЖА	10.1.1978	06286	гр. Радомир	гр. Радомир	КАНАЛ	РИ75 - ОТ249	БЕТОН	71	м.л	25				
655		204	1716	КАНАЛИЗАЦИОННА МРЕЖА	10.1.1978	06286	гр. Радомир	гр. Радомир	КАНАЛ	ОТ276 - ОТ275	БЕТОН	50	м.л	30				
656		204	1716	КАНАЛИЗАЦИОННА МРЕЖА	10.1.1978	06286	гр. Радомир	гр. Радомир	КАНАЛ	ОТ275 - ОТ273	БЕТОН	92	м.л	30				
657		204	1716	КАНАЛИЗАЦИОННА МРЕЖА	10.1.1978	06286	гр. Радомир	гр. Радомир	КАНАЛ	ОТ277 - РИ79	БЕТОН	155	м.л	25				
658		204	1716	КАНАЛИЗАЦИОННА МРЕЖА	10.1.1978	06286	гр. Радомир	гр. Радомир	КАНАЛ	ОТ153 - ОТ276	БЕТОН	107	м.л	30				
659		204	1716	КАНАЛИЗАЦИОННА МРЕЖА	10.1.1978	06286	гр. Радомир	гр. Радомир	КАНАЛ	РИ80 - РИ78	БЕТОН	102	м.л	25				
660		204	1716	КАНАЛИЗАЦИОННА МРЕЖА	10.1.1978	06286	гр. Радомир	гр. Радомир	КАНАЛ	ОТ78 - ОТ159	БЕТОН	90	м.л	30				
661		204	1716	КАНАЛИЗАЦИОННА МРЕЖА	10.1.1978	06286	гр. Радомир	гр. Радомир	КАНАЛ	ОТ159 - ОТ162	БЕТОН	109	м.л	30				
662		204	1716	КАНАЛИЗАЦИОННА МРЕЖА	10.1.1978	06286	гр. Радомир	гр. Радомир	КАНАЛ	ОТ165 - ОТ162	БЕТОН	200	м.л	30				
663		204	1716	КАНАЛИЗАЦИОННА МРЕЖА	10.1.1978	06286	гр. Радомир	гр. Радомир	КАНАЛ	ОТ176 - ОТ164	БЕТОН	107	м.л	30				
664		204	1716	КАНАЛИЗАЦИОННА МРЕЖА	10.1.1978	06286	гр. Радомир	гр. Радомир	КАНАЛ	ОТ179 - ОТ180	БЕТОН	151	м.л	30				
665		204	1716	КАНАЛИЗАЦИОННА МРЕЖА	10.1.1978	06286	гр. Радомир	гр. Радомир	КАНАЛ	РИ67 - ОТ245	БЕТОН	98	м.л	25				
666		204	1716	КАНАЛИЗАЦИОННА МРЕЖА	10.1.1978	06286	гр. Радомир	гр. Радомир	КАНАЛ	ОТ243 - ОТ245	БЕТОН	129	м.л	25				
667		204	1716	КАНАЛИЗАЦИОННА МРЕЖА	10.1.1978	06286	гр. Радомир	гр. Радомир	КАНАЛ	ОТ585 - ОТ686	БЕТОН	116	м.л	25				
668		204	1716	КАНАЛИЗАЦИОННА МРЕЖА	10.1.1978	06286	гр. Радомир	гр. Радомир	КАНАЛ	ОТ590 - ОТ610	БЕТОН	70	м.л	25				
669		204	1716	КАНАЛИЗАЦИОННА МРЕЖА	10.1.1978	06286	гр. Радомир	гр. Радомир	КАНАЛ	ОТ610 - ОТ624	БЕТОН	73	м.л	25				
670		204	1716	КАНАЛИЗАЦИОННА МРЕЖА	10.1.1978	06286	гр. Радомир	гр. Радомир	КАНАЛ	ОТ625 - ОТ624	БЕТОН	112	м.л	25				
671		204	1716	КАНАЛИЗАЦИОННА МРЕЖА	10.1.1978	06286	гр. Радомир	гр. Радомир	КАНАЛ	РИ1 - РИ2	БЕТОН	170	м.л	25				
672		204	1717	КАНАЛИЗАЦИОННА МРЕЖА	10.1.1978	06286	гр. Радомир	гр. Радомир	КАНАЛ	РИ30 - РИ29	БЕТОН	56	м.л	40			13 690,80	

№ по ред	№ на район	Бал. с/на	Имв.№	Описание на актива	Дата на въвеждане	Код на населено място	Местоположение на актива (адрес)	Обслужва (заверено)	Вид на съоръже-нието (актива)	От.....до....	Технически параметри на актива				Документ за собственост (№/Дата)	Балансова ст/ст (лв.)		Забележка
											Вид материал	Площ	кв.м	Диаметър /см/		ПДС, съгл. чл. 13 и чл. 15	ПОС, съгл. чл. 19	
												Дължина	м.лн.					
1	2	3	4	5	6	7	8	9	10	11	12	13	14	15	16	17	18	19
673		204	1717	КАНАЛИЗАЦИОННА МРЕЖА	10.1.1978	06286	гр. Радомир		КАНАЛ	РШ31 - ОТ335	БЕТОН	153	м.л	35				
674		204	1717	КАНАЛИЗАЦИОННА МРЕЖА	10.1.1978	06286	гр. Радомир		КАНАЛ	РШ18 - РШ33	БЕТОН	269	м.л	35				
675		204	1717	КАНАЛИЗАЦИОННА МРЕЖА	10.1.1978	06286	гр. Радомир		КАНАЛ	ОТ397 - ОТ401	БЕТОН	34	м.л	40				
676		204	1717	КАНАЛИЗАЦИОННА МРЕЖА	10.1.1978	06286	гр. Радомир		КАНАЛ	ОТ405 - ОТ407	БЕТОН	109	м.л	40				
677		204	1717	КАНАЛИЗАЦИОННА МРЕЖА	10.1.1978	06286	гр. Радомир		КАНАЛ	ОТ396 - ОТ424	БЕТОН	142	м.л	35				
678		204	1717	КАНАЛИЗАЦИОННА МРЕЖА	10.1.1978	06286	гр. Радомир		КАНАЛ	ОТ424 - ОТ433	БЕТОН	55	м.л	35				
679		204	1717	КАНАЛИЗАЦИОННА МРЕЖА	10.1.1978	06286	гр. Радомир		КАНАЛ	ОТ438 - ОТ441	БЕТОН	123	м.л	40				
680		204	1717	КАНАЛИЗАЦИОННА МРЕЖА	10.1.1978	06286	гр. Радомир		КАНАЛ	ОТ301 - ОТ454	БЕТОН	85	м.л	40				
681		204	1717	КАНАЛИЗАЦИОННА МРЕЖА	10.1.1978	06286	гр. Радомир		КАНАЛ	ОТ301 - РШ37	БЕТОН	192	м.л	35				
682		204	1717	КАНАЛИЗАЦИОННА МРЕЖА	10.1.1978	06286	гр. Радомир		КАНАЛ	РШ37 - РШ38	БЕТОН	44	м.л	35				
683		204	1717	КАНАЛИЗАЦИОННА МРЕЖА	10.1.1978	06286	гр. Радомир		КАНАЛ	РШ38 - ОТ444	БЕТОН	70	м.л	40				
684		204	1717	КАНАЛИЗАЦИОННА МРЕЖА	10.1.1978	06286	гр. Радомир		КАНАЛ	РШ33 - РШ40	БЕТОН	100	м.л	40				
685		204	1717	КАНАЛИЗАЦИОННА МРЕЖА	10.1.1978	06286	гр. Радомир		КАНАЛ	РШ40 - РШ41	БЕТОН	94	м.л	40				
686		204	1717	КАНАЛИЗАЦИОННА МРЕЖА	10.1.1978	06286	гр. Радомир		КАНАЛ	РШ42 - РШ43	БЕТОН	157	м.л	40				
687		204	1717	КАНАЛИЗАЦИОННА МРЕЖА	10.1.1978	06286	гр. Радомир		КАНАЛ	ОТ594 - ОТ593	БЕТОН	71	м.л	40				
688		204	1717	КАНАЛИЗАЦИОННА МРЕЖА	10.1.1978	06286	гр. Радомир		КАНАЛ	ОТ568 - ОТ593	БЕТОН	95	м.л	35				
689		204	1717	КАНАЛИЗАЦИОННА МРЕЖА	10.1.1978	06286	гр. Радомир		КАНАЛ	РШ49 - РШ50	БЕТОН	10	м.л	40				
690		204	1717	КАНАЛИЗАЦИОННА МРЕЖА	10.1.1978	06286	гр. Радомир		КАНАЛ	ОТ301 - ОТ296	БЕТОН	115	м.л	40				
691		204	1717	КАНАЛИЗАЦИОННА МРЕЖА	10.1.1978	06286	гр. Радомир		КАНАЛ	ОТ293 - ОТ294	БЕТОН	68	м.л	35				
692		204	1717	КАНАЛИЗАЦИОННА МРЕЖА	10.1.1978	06286	гр. Радомир		КАНАЛ	ОТ117 - ОТ120	БЕТОН	104	м.л	40				
693		204	1717	КАНАЛИЗАЦИОННА МРЕЖА	10.1.1978	06286	гр. Радомир		КАНАЛ	ОТ120 - ОТ121	БЕТОН	95	м.л	40				
694		204	1717	КАНАЛИЗАЦИОННА МРЕЖА	10.1.1978	06286	гр. Радомир		КАНАЛ	ОТ121 - ОТ151	БЕТОН	81	м.л	40				
695		204	1717	КАНАЛИЗАЦИОННА МРЕЖА	10.1.1978	06286	гр. Радомир		КАНАЛ	ОТ151 - ОТ153	БЕТОН	85	м.л	40				
696		204	1717	КАНАЛИЗАЦИОННА МРЕЖА	10.1.1978	06286	гр. Радомир		КАНАЛ	ОТ148 - ОТ153	БЕТОН	156	м.л	40				
697		204	1717	КАНАЛИЗАЦИОННА МРЕЖА	10.1.1978	06286	гр. Радомир		КАНАЛ	ОТ667 - ОТ675	БЕТОН	115	м.л	35				
698		204	1717	КАНАЛИЗАЦИОННА МРЕЖА	10.1.1978	06286	гр. Радомир		КАНАЛ	ОТ143 - ОТ144	БЕТОН	71	м.л	40				
699		204	1717	КАНАЛИЗАЦИОННА МРЕЖА	10.1.1978	06286	гр. Радомир		КАНАЛ	ОТ144 - ОТ145	БЕТОН	74	м.л	40				
700		204	1717	КАНАЛИЗАЦИОННА МРЕЖА	10.1.1978	06286	гр. Радомир		КАНАЛ	ОТ175 - ОТ176	БЕТОН	61	м.л	40				
701		204	1717	КАНАЛИЗАЦИОННА МРЕЖА	10.1.1978	06286	гр. Радомир		КАНАЛ	РШ43 - РШ59	БЕТОН	104	м.л	40				
702		204	1717	КАНАЛИЗАЦИОННА МРЕЖА	10.1.1978	06286	гр. Радомир		КАНАЛ	ОТ485 - ОТ268	БЕТОН	74	м.л	40				
703		204	1717	КАНАЛИЗАЦИОННА МРЕЖА	10.1.1978	06286	гр. Радомир		КАНАЛ	РШ74 - ОТ259	БЕТОН	71	м.л	40				
704		204	1717	КАНАЛИЗАЦИОННА МРЕЖА	10.1.1978	06286	гр. Радомир		КАНАЛ	ОТ129 - ОТ258	БЕТОН	54	м.л	40				

№ по ред	№ на район	Бал. с/ка	Имв.№	Описание на актива	Дата на въвеждане	Код на наследено място	Местоположение на актива (адрес)	Обслужва (заверено)	Вид на съоръжение (активна)	От.....до.....	Технически параметри на актива				Документ за собственост (№/Дата)	Балансова с/с (лв.)		Забележка
											Вид материал	Площ		Диаметър /см/		ПДС, съгл. чл. 13 и чл. 15	ПОС, съгл. чл. 19	
												Дължина	кв.м					
1	2	3	4	5	6	7	8	9	10	11	12	13	14	15	16	17	18	19
705		204	1717	КАНАЛИЗАЦИОННА МРЕЖА	10.1.1978	06286	гр. Радомир	гр. Радомир	КАНАЛ	ОТ258 - ОТ257	БЕТОН	72	м.л	40				
706		204	1717	КАНАЛИЗАЦИОННА МРЕЖА	10.1.1978	06286	гр. Радомир	гр. Радомир	КАНАЛ	ОТ257 - РШ75	БЕТОН	54	м.л	40				
707		204	1717	КАНАЛИЗАЦИОННА МРЕЖА	10.1.1978	06286	гр. Радомир	гр. Радомир	КАНАЛ	ОТ264 - ОТ245	БЕТОН	115	м.л	35				
708		204	1717	КАНАЛИЗАЦИОННА МРЕЖА	10.1.1978	06286	гр. Радомир	гр. Радомир	КАНАЛ	РШ76 - ОТ271	БЕТОН	80	м.л	35				
709		204	1717	КАНАЛИЗАЦИОННА МРЕЖА	10.1.1978	06286	гр. Радомир	гр. Радомир	КАНАЛ	РШ85 - РШ63	БЕТОН	78	м.л	35				
710		204	1717	КАНАЛИЗАЦИОННА МРЕЖА	10.1.1978	06286	гр. Радомир	гр. Радомир	КАНАЛ	ОТ634 - РШ115	БЕТОН	207	м.л	35				
711		204	1718	ГРАДСКИ КОЛЕКТОР	10.1.1978	06286	гр. Радомир	гр. Радомир	КАНАЛ	ОТ407 - ОТ441	БЕТОН	253	м.л	50				
712		204	1718	ГРАДСКИ КОЛЕКТОР	10.1.1978	06286	гр. Радомир	гр. Радомир	КАНАЛ	ОТ244 - ОТ254	БЕТОН	220	м.л	50				
713		204	1718	ГРАДСКИ КОЛЕКТОР	10.1.1978	06286	гр. Радомир	гр. Радомир	КАНАЛ	РШ86 - РШ81	БЕТОН	70	м.л	50				
714		204	1718	ГРАДСКИ КОЛЕКТОР	10.1.1978	06286	гр. Радомир	гр. Радомир	КАНАЛ	РШ88 - ОТ679	БЕТОН	161	м.л	50				
715		204	1718	ГРАДСКИ КОЛЕКТОР	10.1.1978	06286	гр. Радомир	гр. Радомир	КАНАЛ	ОТ145 - ОТ173	БЕТОН	80	м.л	50				
716		204	1718	ГРАДСКИ КОЛЕКТОР	10.1.1978	06286	гр. Радомир	гр. Радомир	КАНАЛ	ОТ173 - ОТ174	БЕТОН	66	м.л	50				
717		204	1718	ГРАДСКИ КОЛЕКТОР	10.1.1978	06286	гр. Радомир	гр. Радомир	КАНАЛ	ОТ174 - ОТ178	БЕТОН	67	м.л	50				
718		204	1718	ГРАДСКИ КОЛЕКТОР	10.1.1978	06286	гр. Радомир	гр. Радомир	КАНАЛ	ОТ178 - ОТ179	БЕТОН	77	м.л	50				
719		204	1718	ГРАДСКИ КОЛЕКТОР	10.1.1978	06286	гр. Радомир	гр. Радомир	КАНАЛ	ОТ179 - ОТ190	БЕТОН	70	м.л	50				
720		204	1718	ГРАДСКИ КОЛЕКТОР	10.1.1978	06286	гр. Радомир	гр. Радомир	КАНАЛ	ОТ246 - ОТ781	БЕТОН	101	м.л	50				
721		204	1718	КАНАЛИЗАЦИОННА МРЕЖА	10.1.1978	06286	гр. Радомир	гр. Радомир	КАНАЛ	РШ29 - ОТ397	БЕТОН	180	м.л	45		8 863,72		
722		204	1718	КАНАЛИЗАЦИОННА МРЕЖА	10.1.1978	06286	гр. Радомир	гр. Радомир	КАНАЛ	ОТ401 - ОТ405	БЕТОН	122	м.л	45				
723		204	1718	КАНАЛИЗАЦИОННА МРЕЖА	10.1.1978	06286	гр. Радомир	гр. Радомир	КАНАЛ	ОТ409 - ОТ407	БЕТОН	45	м.л	45				
724		204	1718	КАНАЛИЗАЦИОННА МРЕЖА	10.1.1978	06286	гр. Радомир	гр. Радомир	КАНАЛ	РШ41 - РШ42	БЕТОН	107	м.л	45				
725		204	1718	КАНАЛИЗАЦИОННА МРЕЖА	10.1.1978	06286	гр. Радомир	гр. Радомир	КАНАЛ	ОТ675 - ОТ673	БЕТОН	64	м.л	45				
726		204	1718	КАНАЛИЗАЦИОННА МРЕЖА	10.1.1978	06286	гр. Радомир	гр. Радомир	КАНАЛ	ОТ168 - ОТ270	БЕТОН	65	м.л	50				
727		204	1718	КАНАЛИЗАЦИОННА МРЕЖА	10.1.1978	06286	гр. Радомир	гр. Радомир	КАНАЛ	ОТ153 - ОТ159	БЕТОН	312	м.л	50				
728		204	1718	КАНАЛИЗАЦИОННА МРЕЖА	10.1.1978	06286	гр. Радомир	гр. Радомир	КАНАЛ	ОТ245 - ОТ246	БЕТОН	109	м.л	45				
729		204	1718	КАНАЛИЗАЦИОННА МРЕЖА	10.1.1978	06286	гр. Радомир	гр. Радомир	КАНАЛ	РШ121 - РШ120	БЕТОН	73	м.л	45				
730		204	1719	ГРАДСКИ КОЛЕКТОР	10.8.1978	06286	гр. Радомир	гр. Радомир	КАНАЛ РЪЦЕВИДЕН	РШ101 - РШ101'	БЕТОН	1273	м.л	70/107		8 883,34		
731		204	1720	ГРАДСКИ КОЛЕКТОР	10.8.1978	06286	гр. Радомир	гр. Радомир	КАНАЛ РЪЦЕВИДЕН	ОТ699 - ОТ698	БЕТОН	58	м.л	160/110		1 932,20		
732		204	1720	ГРАДСКИ КОЛЕКТОР	10.8.1978	06286	гр. Радомир	гр. Радомир	КАНАЛ РЪЦЕВИДЕН	ОТ698 - ОТ697	БЕТОН	93	м.л	160/110				
733		204	1720	ГРАДСКИ КОЛЕКТОР	10.8.1978	06286	гр. Радомир	гр. Радомир	КАНАЛ РЪЦЕВИДЕН	ОТ697 - ОТ696	БЕТОН	73	м.л	160/110				
734		204	1720	ГРАДСКИ КОЛЕКТОР	10.8.1978	06286	гр. Радомир	гр. Радомир	КАНАЛ РЪЦЕВИДЕН	ОТ696 - РШ100	БЕТОН	53	м.л	160/110				
735		204	1721	ГРАДСКИ КОЛЕКТОР	10.8.1978	06286	гр. Радомир	гр. Радомир	КАНАЛ РЪЦЕВИДЕН	ОТ682 - ОТ688	БЕТОН	147	м.л	120/76		1 333,35		
736		204	1721	ГРАДСКИ КОЛЕКТОР	10.8.1978	06286	гр. Радомир	гр. Радомир	КАНАЛ РЪЦЕВИДЕН	ОТ688 - ОТ700	БЕТОН	80	м.л	120/76				

№ по ред	№ на район	Бал. с/ка	Ина.№	Описание на актива	Дата на въвеждане	Код на наследено място	Местоположение на актива (адрес)	Обслужва (заверено)	Вид на съоръжение-нието (актив)	От.....До....	Технически параметри на актива					Документ за собственост (№/Дата)	Балансова с/с (лв.)		Забележка
											Вид материал	Площ		Диаметър /см/	ПДС, съгл. чл. 13 и чл. 15		ПОС, съгл. чл. 19		
												Дължина	кв.м					м.лн.	
1	2	3	4	5	6	7	8	9	10	11	12	13	14	15	16	17	18	19	
737		204	1722	ГРАДСКИ КОЛЕКТОР	10.8.1978	06286	гр. Радомир	гр. Радомир	КАНАЛ РЪЦЕВИДЕН	РШ125 - РШ126	БЕТОН	173	м.л	60/90			855,27		
738		204	1723	ГРАДСКИ КОЛЕКТОР	10.8.1978	06286	гр. Радомир	гр. Радомир	КАНАЛ	РШ100 - РШ101	БЕТОН	35	м.л	80			10 525,95		
739		204	1723	ГРАДСКИ КОЛЕКТОР	10.8.1978	06286	гр. Радомир	гр. Радомир	КАНАЛ	РШ106 - РШ107	БЕТОН	180	м.л	80					
740		204	1723	ОТВЕЖДАЩ КОЛЕКТОР	10.10.1986	06286	гр. Радомир	гр. Радомир	КАНАЛ	РШ101 - ПСОВ "Върба"	БЕТОН	2176	м.л	80					
741		204	1723	ОТВЕЖДАЩ КОЛЕКТОР	10.10.1986	06286	гр. Радомир	гр. Радомир	КАНАЛ	РШ101 - ПСОВ "Върба"	БЕТОН	35	м.л	125					
742		204	1724	ГРАДСКИ КОЛЕКТОР	10.8.1978	06286	гр. Радомир	гр. Радомир	КАНАЛ	РШ87 - РШ88	БЕТОН	514	м.л	60			16 784,32		
743		204	1724	ГРАДСКИ КОЛЕКТОР	10.8.1978	06286	гр. Радомир	гр. Радомир	КАНАЛ	РШ88 - ОТ696	БЕТОН	223	м.л	60					
744		204	1724	ГРАДСКИ КОЛЕКТОР	10.8.1978	06286	гр. Радомир	гр. Радомир	КАНАЛ	ОТ673 - ОТ677	БЕТОН	85	м.л	60					
745		204	1724	ГРАДСКИ КОЛЕКТОР	10.8.1978	06286	гр. Радомир	гр. Радомир	КАНАЛ	ОТ677 - ОТ699	БЕТОН	222	м.л	60					
746		204	1724	ГРАДСКИ КОЛЕКТОР	10.8.1978	06286	гр. Радомир	гр. Радомир	КАНАЛ	РШ85 - ОТ673	БЕТОН	52	м.л	60					
747		204	1724	ГРАДСКИ КОЛЕКТОР	10.8.1978	06286	гр. Радомир	гр. Радомир	КАНАЛ	РШ89 - ОТ682	БЕТОН	141	м.л	60					
748		204	1724	ГРАДСКИ КОЛЕКТОР	10.8.1978	06286	гр. Радомир	гр. Радомир	КАНАЛ	ОТ466 - ОТ441	БЕТОН	173	м.л	60					
749		204	1724	ГРАДСКИ КОЛЕКТОР	10.8.1978	06286	гр. Радомир	гр. Радомир	КАНАЛ	ОТ455 - ОТ724	БЕТОН	124	м.л	60					
750		204	1724	ГРАДСКИ КОЛЕКТОР	10.8.1978	06286	гр. Радомир	гр. Радомир	КАНАЛ	РШ61 - РШ62	БЕТОН	173	м.л	60					
751		204	1724	ГРАДСКИ КОЛЕКТОР	10.8.1978	06286	гр. Радомир	гр. Радомир	КАНАЛ	РШ62 - РШ63	БЕТОН	163	м.л	60					
752		204	1724	ГРАДСКИ КОЛЕКТОР	10.8.1978	06286	гр. Радомир	гр. Радомир	КАНАЛ	ОТ268 - ОТ492	БЕТОН	95	м.л	60					
753		204	1724	ГРАДСКИ КОЛЕКТОР	10.8.1978	06286	гр. Радомир	гр. Радомир	КАНАЛ	ОТ700 - ОТ679	БЕТОН	233	м.л	60					
754		204	1724	ГРАДСКИ КОЛЕКТОР	10.8.1978	06286	гр. Радомир	гр. Радомир	КАНАЛ	РШ110 - ОТ678	БЕТОН	330	м.л	60					
755		204	1724	ГРАДСКИ КОЛЕКТОР	10.8.1978	06286	гр. Радомир	гр. Радомир	КАНАЛ	РШ110 - РШ111	БЕТОН	75	м.л	60					
756		204	1724	ГРАДСКИ КОЛЕКТОР	10.8.1978	06286	гр. Радомир	гр. Радомир	КАНАЛ	ОТ492 - РШ59	БЕТОН	97	м.л	60					
757		204	1724	ГРАДСКИ КОЛЕКТОР	10.8.1978	06286	гр. Радомир	гр. Радомир	КАНАЛ	ОТ723 - ОТ721	БЕТОН	120	м.л	60					
758		204	1724	ГРАДСКИ КОЛЕКТОР	10.8.1978	06286	гр. Радомир	гр. Радомир	КАНАЛ	ОТ176 - ОТ180	БЕТОН	82	м.л	60					
759		204	1724	ГРАДСКИ КОЛЕКТОР	10.8.1978	06286	гр. Радомир	гр. Радомир	КАНАЛ	ОТ180 - ОТ183	БЕТОН	57	м.л	60					
760		204	1724	ГРАДСКИ КОЛЕКТОР	10.8.1978	06286	гр. Радомир	гр. Радомир	КАНАЛ	ОТ781 - ОТ251	БЕТОН	210	м.л	60					
761		204	1724	ГРАДСКИ КОЛЕКТОР	10.8.1978	06286	гр. Радомир	гр. Радомир	КАНАЛ	ОТ251 - РШ81	БЕТОН	215	м.л	60					
762		204	1724	ГРАДСКИ КОЛЕКТОР	10.8.1978	06286	гр. Радомир	гр. Радомир	КАНАЛ	ОТ627 - ОТ620	БЕТОН	257	м.л	60					
763		204	1724	КАНАЛИЗАЦИОННА МРЕЖА	10.8.1978	06286	гр. Радомир	гр. Радомир	КАНАЛ	ОТ270 - ОТ234	БЕТОН	94	м.л	60					
764		204	1724	КАНАЛИЗАЦИОННА МРЕЖА	10.8.1978	06286	гр. Радомир	гр. Радомир	КАНАЛ	ОТ466 - ОТ243	БЕТОН	173	м.л	60					
765		204	1725	КАНАЛИЗАЦИОННА МРЕЖА	10.2.1981	06286	гр. Радомир	гр. Радомир	КАНАЛ	РШ27 - РШ30	БЕТОН	93	м.л	30			8 500,58		
766		204	1725	КАНАЛИЗАЦИОННА МРЕЖА	10.2.1981	06286	гр. Радомир	гр. Радомир	КАНАЛ	ОТ611 - ОТ610	БЕТОН	120	м.л	30					
767		204	1725	КАНАЛИЗАЦИОННА МРЕЖА	10.2.1981	06286	гр. Радомир	гр. Радомир	КАНАЛ	ОТ610 - ОТ608	БЕТОН	138	м.л	30					
768		204	1725	КАНАЛИЗАЦИОННА МРЕЖА	10.2.1981	06286	гр. Радомир	гр. Радомир	КАНАЛ	РШ8 - ОТ615	БЕТОН	220	м.л	30					

№ по ред	№ на район	Бал. с/ка	Иив.№	Описание на актива	Дата на въвеждане	Код на населено място	Местоположение на актива (адрес)	Обслужва (заверено)	Вид на съоръжението (активна)	От.....до....	Технически параметри на актива				Документ за собственост (№/Дата)	Балансова с/сг (лв.)		Забележка
											Вид материал	Площ		Диаметър /см/		ПДС, свгл. чл. 13 и чл. 15	ПОС, свгл. чл. 19	
												Дължина	кв.м					
1	2	3	4	5	6	7	8	9	10	11	12	13	14	15	16	17	18	19
769		204	1725	КАНАЛИЗАЦИОННА МРЕЖА	10.2.1981	06286	гр. Радомир	гр. Радомир	КАНАЛ	ОТ618 - ОТ620	БЕТОН	75	м.л	30				
770		204	1725	КАНАЛИЗАЦИОННА МРЕЖА	10.2.1981	06286	гр. Радомир	гр. Радомир	КАНАЛ	ОТ545 - ОТ544	БЕТОН	87	м.л	30				
771		204	1725	КАНАЛИЗАЦИОННА МРЕЖА	10.2.1981	06286	гр. Радомир	гр. Радомир	КАНАЛ	ОТ544 - ОТ541	БЕТОН	130	м.л	30				
772		204	1725	КАНАЛИЗАЦИОННА МРЕЖА	10.2.1981	06286	гр. Радомир	гр. Радомир	КАНАЛ	ОТ540 - РШ113	БЕТОН	283	м.л	30				
773		204	1725	КАНАЛИЗАЦИОННА МРЕЖА	10.2.1981	06286	гр. Радомир	гр. Радомир	КАНАЛ	РШ113 - ОТ583	БЕТОН	37	м.л	30				
774		204	1725	КАНАЛИЗАЦИОННА МРЕЖА	10.2.1981	06286	гр. Радомир	гр. Радомир	КАНАЛ	ОТ544 - ОТ584	БЕТОН	275	м.л	30				
775		204	1725	КАНАЛИЗАЦИОННА МРЕЖА	10.2.1981	06286	гр. Радомир	гр. Радомир	КАНАЛ	ОТ590 - ОТ588	БЕТОН	176	м.л	30				
776		204	1725	КАНАЛИЗАЦИОННА МРЕЖА	10.2.1981	06286	гр. Радомир	гр. Радомир	КАНАЛ	ОТ586 - ОТ598	БЕТОН	172	м.л	30				
777		204	1725	КАНАЛИЗАЦИОННА МРЕЖА	10.2.1981	06286	гр. Радомир	гр. Радомир	КАНАЛ	ОТ603 - ОТ598	БЕТОН	174	м.л	30				
778		204	1725	КАНАЛИЗАЦИОННА МРЕЖА	10.2.1981	06286	гр. Радомир	гр. Радомир	КАНАЛ	ОТ584 - ОТ598	БЕТОН	100	м.л	30				
779		204	1726	КАНАЛИЗАЦИОННА МРЕЖА	10.4.1984	06286	гр. Радомир	гр. Радомир	КАНАЛ	ОТ45 - ОТ594	БЕТОН	175	м.л	40			17 367,88	
780		204	1726	КАНАЛИЗАЦИОННА МРЕЖА	10.4.1984	06286	гр. Радомир	гр. Радомир	КАНАЛ	РШ83 - РШ84	БЕТОН	28	м.л	30				
781		204	1726	КАНАЛИЗАЦИОННА МРЕЖА	10.4.1984	06286	гр. Радомир	гр. Радомир	КАНАЛ	РШ89 - РШ90	БЕТОН	88	м.л	30				
782		204	1726	КАНАЛИЗАЦИОННА МРЕЖА	10.4.1984	06286	гр. Радомир	гр. Радомир	КАНАЛ	ОТ707 - РШ91	БЕТОН	127	м.л	30				
783		204	1726	КАНАЛИЗАЦИОННА МРЕЖА	10.4.1984	06286	гр. Радомир	гр. Радомир	КАНАЛ	ОТ706 - РШ92	БЕТОН	143	м.л	30				
784		204	1726	КАНАЛИЗАЦИОННА МРЕЖА	10.4.1984	06286	гр. Радомир	гр. Радомир	КАНАЛ	ОТ706 - РШ93	БЕТОН	96	м.л	30				
785		204	1726	КАНАЛИЗАЦИОННА МРЕЖА	10.4.1984	06286	гр. Радомир	гр. Радомир	КАНАЛ	РШ86 - ОТ698	БЕТОН	234	м.л	30				
786		204	1726	КАНАЛИЗАЦИОННА МРЕЖА	10.4.1984	06286	гр. Радомир	гр. Радомир	КАНАЛ	РШ97 - ОТ697	БЕТОН	215	м.л	30				
787		204	1726	КАНАЛИЗАЦИОННА МРЕЖА	10.4.1984	06286	гр. Радомир	гр. Радомир	КАНАЛ	ОТ615 - РШ103	БЕТОН	78	м.л	30				
788		204	1726	КАНАЛИЗАЦИОННА МРЕЖА	10.4.1984	06286	гр. Радомир	гр. Радомир	КАНАЛ	РШ103 - ОТ618	БЕТОН	33	м.л	30				
789		204	1726	КАНАЛИЗАЦИОННА МРЕЖА	10.4.1984	06286	гр. Радомир	гр. Радомир	КАНАЛ	РШ104 - ОТ590	БЕТОН	98	м.л	30				
790		204	1726	КАНАЛИЗАЦИОННА МРЕЖА	10.4.1984	06286	гр. Радомир	гр. Радомир	КАНАЛ	ОТ593 - ОТ611	БЕТОН	102	м.л	40				
791		204	1726	КАНАЛИЗАЦИОННА МРЕЖА	10.4.1984	06286	гр. Радомир	гр. Радомир	КАНАЛ	ОТ615 - ОТ614	БЕТОН	113	м.л	30				
792		204	1726	КАНАЛИЗАЦИОННА МРЕЖА	10.4.1984	06286	гр. Радомир	гр. Радомир	КАНАЛ	РШ60 - ОТ614	БЕТОН	133	м.л	30				
793		204	1726	КАНАЛИЗАЦИОННА МРЕЖА	10.4.1984	06286	гр. Радомир	гр. Радомир	КАНАЛ	РШ85 - ОТ668	БЕТОН	136	м.л	30				
794		204	1726	КАНАЛИЗАЦИОННА МРЕЖА	10.4.1984	06286	гр. Радомир	гр. Радомир	КАНАЛ	РШ64 - ОТ492	БЕТОН	92	м.л	30				
795		204	1726	КАНАЛИЗАЦИОННА МРЕЖА	10.4.1984	06286	гр. Радомир	гр. Радомир	КАНАЛ	РШ89 - РШ112	БЕТОН	137	м.л	40				
796		204	1726	КАНАЛИЗАЦИОННА МРЕЖА	10.4.1984	06286	гр. Радомир	гр. Радомир	КАНАЛ	ОТ618 - ОТ663	БЕТОН	67	м.л	40				
797		204	1726	КАНАЛИЗАЦИОННА МРЕЖА	10.4.1984	06286	гр. Радомир	гр. Радомир	КАНАЛ	ОТ492 - ОТ507	БЕТОН	135	м.л	30				
798		204	1726	КАНАЛИЗАЦИОННА МРЕЖА	10.4.1984	06286	гр. Радомир	гр. Радомир	КАНАЛ	РШ82 - РШ83	БЕТОН	75	м.л	30				
799		204	1726	КАНАЛИЗАЦИОННА МРЕЖА	10.4.1984	06286	гр. Радомир	гр. Радомир	КАНАЛ	ОТ598 - ОТ505	БЕТОН	78	м.л	40				
800		204	1726	КАНАЛИЗАЦИОННА МРЕЖА	10.4.1984	06286	гр. Радомир	гр. Радомир	КАНАЛ	ОТ505 - ОТ627	БЕТОН	169	м.л	40				

№ по ред	№ на район	Бал. с/на	Инв.№	Описание на актива	Дата на въвеждане	Код на населено място	Местоположение на актива (адрес)	Обслужва (заведеен)	Вид на съоръже-нието (актива)	От.....до....	Технически параметри на актива				Документ за собственост (№/дата)	Балансова с/сг (лв.)		Забележка
											Вид материал	Площ		Диаметър /см/		ПДС, съгл. чл. 13 и чл. 15	ПОС, съгл. чл. 19	
												Дължина	кв.м					
1	2	3	4	5	6	7	8	9	10	11	12	13	14	15	16	17	18	19
801		204	1726	КАНАЛИЗАЦИОННА МРЕЖА	10.4.1984	06286	гр. Радомир	гр. Радомир	КАНАЛ	ОТ608 - ОТ627	БЕТОН	152	м.л	30				
802		204	1726	КАНАЛИЗАЦИОННА МРЕЖА	10.4.1984	06286	гр. Радомир	гр. Радомир	КАНАЛ	ОТ624 - РУ114	БЕТОН	182	м.л	30				
803		204	1726	КАНАЛИЗАЦИОННА МРЕЖА	10.4.1984	06286	гр. Радомир	гр. Радомир	КАНАЛ	РУ118 - РУ44	БЕТОН	175	м.л	30				
804		204	1726	КАНАЛИЗАЦИОННА МРЕЖА	10.4.1984	06286	гр. Радомир	гр. Радомир	КАНАЛ	РУ44 - РУ119	БЕТОН	175	м.л	30				
805		204	1726	КАНАЛИЗАЦИОННА МРЕЖА	10.4.1984	06286	гр. Радомир	гр. Радомир	КАНАЛ	ОТ187 - ОТ185	БЕТОН	115	м.л	30				
806		204	1726	КАНАЛИЗАЦИОННА МРЕЖА	10.4.1984	06286	гр. Радомир	гр. Радомир	КАНАЛ	ОТ187 - ОТ195	БЕТОН	98	м.л	30				
807		204	1726	КАНАЛИЗАЦИОННА МРЕЖА	10.4.1984	06286	гр. Радомир	гр. Радомир	КАНАЛ	ОТ206 - ОТ231	БЕТОН	98	м.л	30				
808		204	1726	КАНАЛИЗАЦИОННА МРЕЖА	10.4.1984	06286	гр. Радомир	гр. Радомир	КАНАЛ	ОТ430 - РУ125	БЕТОН	82	м.л	30				
809		204	1726	КАНАЛИЗАЦИОННА МРЕЖА	10.4.1984	06286	гр. Радомир	гр. Радомир	КАНАЛ	РУ127 - РУ128	БЕТОН	77	м.л	30				
810		204	1726	КАНАЛИЗАЦИОННА МРЕЖА	10.4.1984	06286	гр. Радомир	гр. Радомир	КАНАЛ	ОТ668 - ОТ667	БЕТОН	60	м.л	30				
811		204	1727	ГРАДСКИ КОЛЕКТОР	10.4.1984	06286	гр. Радомир	гр. Радомир	КАНАЛ	ОТ237 - ОТ235	БЕТОН	73	м.л	50			4 052,05	
812		204	1727	ГРАДСКИ КОЛЕКТОР	10.4.1984	06286	гр. Радомир	гр. Радомир	КАНАЛ	ОТ237 - РУ120	БЕТОН	100	м.л	50				
813		204	1727	ГРАДСКИ КОЛЕКТОР	10.4.1984	06286	гр. Радомир	гр. Радомир	КАНАЛ	РУ120 - РУ122	БЕТОН	135	м.л	50				
814		204	1727	ГРАДСКИ КОЛЕКТОР	10.4.1984	06286	гр. Радомир	гр. Радомир	КАНАЛ	РУ123 - РУ122	БЕТОН	55	м.л	50				
815		204	1727	ГРАДСКИ КОЛЕКТОР	10.4.1984	06286	гр. Радомир	гр. Радомир	КАНАЛ	РУ105 - р. Струма	БЕТОН	372	м.л	60				
816		204	1728	КАНАЛИЗАЦИОННА МРЕЖА	10.10.1984	06286	гр. Радомир	гр. Радомир	КАНАЛ	ОТ310 - РУ48	БЕТОН	212	м.л	30			980,81	
817		204	1729	КАНАЛИЗАЦИОННА МРЕЖА	10.10.1984	06286	гр. Радомир	гр. Радомир	КАНАЛ	ОТ96 - ОТ95	БЕТОН	178	м.л	20			3 172,77	
818		204	1729	КАНАЛИЗАЦИОННА МРЕЖА	10.10.1984	06286	гр. Радомир	гр. Радомир	КАНАЛ	ОТ284 - ОТ293	БЕТОН	90	м.л	20				
819		204	1729	КАНАЛИЗАЦИОННА МРЕЖА	10.10.1984	06286	гр. Радомир	гр. Радомир	КАНАЛ	ОТ284 - ОТ122	БЕТОН	168	м.л	20				
820		204	1729	КАНАЛИЗАЦИОННА МРЕЖА	10.10.1984	06286	гр. Радомир	гр. Радомир	КАНАЛ	ОТ288 - ОТ104	БЕТОН	84	м.л	20				
821		204	1729	КАНАЛИЗАЦИОННА МРЕЖА	10.10.1984	06286	гр. Радомир	гр. Радомир	КАНАЛ	РУ53 - ОТ96	БЕТОН	152	м.л	20				
822		204	1729	КАНАЛИЗАЦИОННА МРЕЖА	10.10.1984	06286	гр. Радомир	гр. Радомир	КАНАЛ	ОТ129 - РУ10	БЕТОН	60	м.л	15				
823		204	1730	ГРАДСКИ КОЛЕКТОР	10.10.1984	06286	гр. Радомир	гр. Радомир	КАНАЛ	ОТ174 - ОТ175	БЕТОН	155	м.л	60			4 926,36	
824		204	1730	КАНАЛИЗАЦИОННА МРЕЖА	10.10.1984	06286	гр. Радомир	гр. Радомир	КАНАЛ	ОТ52 - ОТ176	БЕТОН	100	м.л	30				
825		204	1730	КАНАЛИЗАЦИОННА МРЕЖА	10.10.1984	06286	гр. Радомир	гр. Радомир	КАНАЛ	ОТ176 - ОТ36	БЕТОН	145	м.л	30				
826		204	1730	КАНАЛИЗАЦИОННА МРЕЖА	10.10.1984	06286	гр. Радомир	гр. Радомир	КАНАЛ	ОТ38 - ОТ36	БЕТОН	175	м.л	30				
827		204	1730	КАНАЛИЗАЦИОННА МРЕЖА	10.10.1984	06286	гр. Радомир	гр. Радомир	КАНАЛ	ОТ55 - ОТ54	БЕТОН	168	м.л	30				
828		204	1730	КАНАЛИЗАЦИОННА МРЕЖА	10.10.1984	06286	гр. Радомир	гр. Радомир	КАНАЛ	ОТ54 - ОТ48	БЕТОН	140	м.л	30				
829		204	1730	КАНАЛИЗАЦИОННА МРЕЖА	10.10.1984	06286	гр. Радомир	гр. Радомир	КАНАЛ	ОТ86 - ОТ84	БЕТОН	144	м.л	30				
830		204	1731	КАНАЛИЗАЦИОННА МРЕЖА	10.7.1985	06286	гр. Радомир	гр. Радомир	КАНАЛ	РУ70 - РУ71	БЕТОН	48	м.л	20			3 224,84	
831		204	1731	КАНАЛИЗАЦИОННА МРЕЖА	10.7.1985	06286	гр. Радомир	гр. Радомир	КАНАЛ	РУ72 - РУ73	БЕТОН	37	м.л	20				
832		204	1731	КАНАЛИЗАЦИОННА МРЕЖА	10.7.1985	06286	гр. Радомир	гр. Радомир	КАНАЛ	ОТ471 - ОТ358	БЕТОН	61	м.л	20				

№ по ред	№ на район	Бал. с/на	Инв.№	Описание на актива	Дата на възмъждане	Код на населено място	Местоположение на актива (адрес)	Обслужва (заведено)	Вид на съоръжение (активна)	От.....до....	Технически параметри на актива				Документ за собственост (№/дата)	Балансова с/с (лв.)		Забележка
											Вид материал	Площ	кв.м	Диаметър /см/		ПДС, съгл. чл. 13 и чл. 15	ПОС, съгл. чл. 19	
												Дължина	м.лин.					
1	2	3	4	5	6	7	8	9	10	11	12	13	14	15	16	17	18	19
		204	1731	КАНАЛИЗАЦИОННА МРЕЖА	10.7.1985	06286	гр. Радомир	гр. Радомир	КАНАЛ	ОТ261 - ОТ781	БЕТОН	94	м.л	20				
834		204	1731	КАНАЛИЗАЦИОННА МРЕЖА	10.7.1985	06286	гр. Радомир	гр. Радомир	КАНАЛ	ОТ260 - ОТ248	БЕТОН	96	м.л	20				
835		204	1731	КАНАЛИЗАЦИОННА МРЕЖА	10.7.1985	06286	гр. Радомир	гр. Радомир	КАНАЛ	ОТ471 - ОТ466	БЕТОН	84	м.л	20				
836		204	1731	КАНАЛИЗАЦИОННА МРЕЖА	10.7.1985	06286	гр. Радомир	гр. Радомир	КАНАЛ	ПУ10 - ОТ121	БЕТОН	95	м.л	15				
837		204	1731	КАНАЛИЗАЦИОННА МРЕЖА	10.7.1985	06286	гр. Радомир	гр. Радомир	КАНАЛ	ОТ56 - ОТ55	БЕТОН	138	м.л	15				
838		204	1731	КАНАЛИЗАЦИОННА МРЕЖА	10.7.1985	06286	гр. Радомир	гр. Радомир	КАНАЛ	ОТ56 - ОТ86	БЕТОН	83	м.л	15				
839		204	1732	КАНАЛИЗАЦИОННА МРЕЖА	10.7.1985	06286	гр. Радомир	гр. Радомир	КАНАЛ	ОТ221 - ПУ78	БЕТОН	108	м.л	40			4 494,50	
840		204	1732	КАНАЛИЗАЦИОННА МРЕЖА	10.7.1985	06286	гр. Радомир	гр. Радомир	КАНАЛ	ОТ195 - ОТ238	БЕТОН	171	м.л	40				
841		204	1732	КАНАЛИЗАЦИОННА МРЕЖА	10.7.1985	06286	гр. Радомир	гр. Радомир	КАНАЛ	ОТ194 - ОТ241	БЕТОН	175	м.л	30				
842		204	1732	КАНАЛИЗАЦИОННА МРЕЖА	10.7.1985	06286	гр. Радомир	гр. Радомир	КАНАЛ	ОТ241 - ОТ238	БЕТОН	75	м.л	30				
843		204	1732	КАНАЛИЗАЦИОННА МРЕЖА	10.7.1985	06286	гр. Радомир	гр. Радомир	КАНАЛ	ОТ194 - ОТ195	БЕТОН	77	м.л	30				
844		204	1732	КАНАЛИЗАЦИОННА МРЕЖА	10.7.1985	06286	гр. Радомир	гр. Радомир	КАНАЛ	ПУ37 - ПУ84	БЕТОН	70	м.л	30				
845		204	1732	КАНАЛИЗАЦИОННА МРЕЖА	10.7.1985	06286	гр. Радомир	гр. Радомир	КАНАЛ	ОТ119 - ОТ112	БЕТОН	74	м.л	30				
846		204	1732	КАНАЛИЗАЦИОННА МРЕЖА	10.7.1985	06286	гр. Радомир	гр. Радомир	КАНАЛ	ОТ134 - ОТ138	БЕТОН	100	м.л	30				
847		204	1732	КАНАЛИЗАЦИОННА МРЕЖА	10.7.1985	06286	гр. Радомир	гр. Радомир	КАНАЛ	ОТ75 - ОТ98	БЕТОН	91	м.л	30				
848		204	1733	ГРАДСКИ КОЛЕКТОР	10.7.1985	06286	гр. Радомир	гр. Радомир	КАНАЛ	ПУ105 - ПУ106	БЕТОН	630	м.л	80			4 078,58	
849		204	1734	КАНАЛИЗАЦИОННА МРЕЖА	10.3.1986	06286	гр. Радомир	гр. Радомир	КАНАЛ	ПУ68 - ПУ69	БЕТОН	40	м.л	20			179,80	
850		204	1735	КАНАЛИЗАЦИОННА МРЕЖА	10.7.1987	06286	гр. Радомир	гр. Радомир	КАНАЛ	ПУ115 - ОТ645	БЕТОН	109	м.л	40			1 040,58	
851		204	1735	КАНАЛИЗАЦИОННА МРЕЖА	10.7.1987	06286	гр. Радомир	гр. Радомир	КАНАЛ	ОТ309 - ОТ310	БЕТОН	78	м.л	30				
852		204	1736	КАНАЛИЗАЦИОННА МРЕЖА	10.2.1988	06286	гр. Радомир	гр. Радомир	КАНАЛ	ОТ190 - ОТ183	БЕТОН	142	м.л	40			12 485,80	
853		204	1736	КАНАЛИЗАЦИОННА МРЕЖА	10.2.1988	06286	гр. Радомир	гр. Радомир	КАНАЛ	ОТ183 - ОТ162	БЕТОН	80	м.л	40				
854		204	1736	КАНАЛИЗАЦИОННА МРЕЖА	10.2.1988	06286	гр. Радомир	гр. Радомир	КАНАЛ	ОТ221 - ОТ223	БЕТОН	120	м.л	40				
855		204	1736	КАНАЛИЗАЦИОННА МРЕЖА	10.2.1988	06286	гр. Радомир	гр. Радомир	КАНАЛ	ОТ310 - ОТ401	БЕТОН	52	м.л	40				
856		204	1736	КАНАЛИЗАЦИОННА МРЕЖА	10.2.1988	06286	гр. Радомир	гр. Радомир	КАНАЛ	ОТ185 - ОТ198	БЕТОН	86	м.л	40				
857		204	1736	КАНАЛИЗАЦИОННА МРЕЖА	10.2.1988	06286	гр. Радомир	гр. Радомир	КАНАЛ	ОТ8 - ОТ11	БЕТОН	91	м.л	30				
858		204	1736	КАНАЛИЗАЦИОННА МРЕЖА	10.2.1988	06286	гр. Радомир	гр. Радомир	КАНАЛ	ОТ33 - ОТ31	БЕТОН	127	м.л	30				
859		204	1736	КАНАЛИЗАЦИОННА МРЕЖА	10.2.1988	06286	гр. Радомир	гр. Радомир	КАНАЛ	ОТ31 - ПУ3	БЕТОН	110	м.л	30				
860		204	1736	КАНАЛИЗАЦИОННА МРЕЖА	10.2.1988	06286	гр. Радомир	гр. Радомир	КАНАЛ	ПУ3 - ОТ75	БЕТОН	65	м.л	30				
861		204	1736	КАНАЛИЗАЦИОННА МРЕЖА	10.2.1988	06286	гр. Радомир	гр. Радомир	КАНАЛ	ОТ48 - ОТ176	БЕТОН	130	м.л	30				
862		204	1736	КАНАЛИЗАЦИОННА МРЕЖА	10.2.1988	06286	гр. Радомир	гр. Радомир	КАНАЛ	ОТ48 - ПУ4	БЕТОН	110	м.л	30				
863		204	1736	КАНАЛИЗАЦИОННА МРЕЖА	10.2.1988	06286	гр. Радомир	гр. Радомир	КАНАЛ	ПУ4 - ПУ5	БЕТОН	50	м.л	30				
864		204	1736	КАНАЛИЗАЦИОННА МРЕЖА	10.2.1988	06286	гр. Радомир	гр. Радомир	КАНАЛ	ПУ5 - ПУ6	БЕТОН	40	м.л	30				

№ по ред	№ на район	Бал. с/ка	Им.№	Описание на актива	Дата на въвеждане	Код на населено място	Местоположение на актива (адрес)	Обслужва (заверено)	Вид на съоръже-нието (актив)	От.....До....	Технически параметри на актива				Документ за собственост (№/Дата)	Балансова ст/ст (лв.)		Забележка
											Вид материал	Площ	кв.м	Диаметър /см/		ПДС, съгл. чл. 13 и чл. 15	ПОС, съгл. чл. 19	
												Дължина	м.лн.					
1	2	3	4	5	6	7	8	9	10	11	12	13	14	15	16	17	18	19
865		204	1736	КАНАЛИЗАЦИОННА МРЕЖА	10.2.1988	06286	гр. Радомир	гр. Радомир	КАНАЛ	ОТ55 - ОТ67	БЕТОН	50	м.л	30				
866		204	1736	КАНАЛИЗАЦИОННА МРЕЖА	10.2.1988	06286	гр. Радомир	гр. Радомир	КАНАЛ	ОТ67 - ОТ84	БЕТОН	62	м.л	30				
867		204	1736	КАНАЛИЗАЦИОННА МРЕЖА	10.2.1988	06286	гр. Радомир	гр. Радомир	КАНАЛ	ОТ84 - ОТ82	БЕТОН	140	м.л	30				
868		204	1736	КАНАЛИЗАЦИОННА МРЕЖА	10.2.1988	06286	гр. Радомир	гр. Радомир	КАНАЛ	ОТ82 - РШ7	БЕТОН	78	м.л	30				
869		204	1736	КАНАЛИЗАЦИОННА МРЕЖА	10.2.1988	06286	гр. Радомир	гр. Радомир	КАНАЛ	ОТ67 - ОТ59	БЕТОН	170	м.л	30				
870		204	1736	КАНАЛИЗАЦИОННА МРЕЖА	10.2.1988	06286	гр. Радомир	гр. Радомир	КАНАЛ	ОТ54 - ОТ59	БЕТОН	87	м.л	30				
871		204	1736	КАНАЛИЗАЦИОННА МРЕЖА	10.2.1988	06286	гр. Радомир	гр. Радомир	КАНАЛ	ОТ59 - ОТ62	БЕТОН	81	м.л	30				
872		204	1736	КАНАЛИЗАЦИОННА МРЕЖА	10.2.1988	06286	гр. Радомир	гр. Радомир	КАНАЛ	РШ4 - ОТ62	БЕТОН	105	м.л	30				
873		204	1736	КАНАЛИЗАЦИОННА МРЕЖА	10.2.1988	06286	гр. Радомир	гр. Радомир	КАНАЛ	ОТ62 - ОТ65	БЕТОН	118	м.л	30				
874		204	1736	КАНАЛИЗАЦИОННА МРЕЖА	10.2.1988	06286	гр. Радомир	гр. Радомир	КАНАЛ	РШ7 - ОТ65	БЕТОН	135	м.л	30				
875		204	1737	ГРАДСКИ КОЛЕКТОР	10.2.1988	06286	гр. Радомир	гр. Радомир	КАНАЛ	РШ122 - ОТ223	БЕТОН	88	м.л	50		2 423,66		
876		204	1737	ГРАДСКИ КОЛЕКТОР	10.2.1988	06286	гр. Радомир	гр. Радомир	КАНАЛ	РШ126 - ОТ485	БЕТОН	20	м.л	60				
877		204	1737	КАНАЛИЗАЦИОННА МРЕЖА	10.2.1988	06286	гр. Радомир	гр. Радомир	КАНАЛ	РШ105 - РШ105'	БЕТОН	251	м.л	60				
878		204	1738	КАНАЛИЗАЦИОННА МРЕЖА	10.1.1978	06286	гр. Радомир	гр. Радомир	КАНАЛ	РШ3 - РШ6	БЕТОН	53	м.л	20		5 142,20		
879		204	1738	КАНАЛИЗАЦИОННА МРЕЖА	10.1.1989	06286	гр. Радомир	гр. Радомир	КАНАЛ	ОТ120 - РШ54	БЕТОН	80	м.л	20				
880		204	1738	КАНАЛИЗАЦИОННА МРЕЖА	10.1.1989	06286	гр. Радомир	гр. Радомир	КАНАЛ	ОТ105 - ОТ293	БЕТОН	120	м.л	20				
881		204	1738	КАНАЛИЗАЦИОННА МРЕЖА	10.1.1989	06286	гр. Радомир	гр. Радомир	КАНАЛ	ОТ485 - ОТ475	БЕТОН	108	м.л	20				
882		204	1738	КАНАЛИЗАЦИОННА МРЕЖА	10.1.1989	06286	гр. Радомир	гр. Радомир	КАНАЛ	ОТ479 - ОТ471	БЕТОН	92	м.л	20				
883		204	1738	КАНАЛИЗАЦИОННА МРЕЖА	10.1.1989	06286	гр. Радомир	гр. Радомир	КАНАЛ	ОТ471 - ОТ439	БЕТОН	65	м.л	20				
884		204	1738	КАНАЛИЗАЦИОННА МРЕЖА	10.1.1989	06286	гр. Радомир	гр. Радомир	КАНАЛ	ОТ281 - РШ57	БЕТОН	52	м.л	20				
885		204	1738	КАНАЛИЗАЦИОННА МРЕЖА	10.1.1989	06286	гр. Радомир	гр. Радомир	КАНАЛ	ОТ275 - РШ80	БЕТОН	107	м.л	25				
886		204	1738	КАНАЛИЗАЦИОННА МРЕЖА	10.1.1989	06286	гр. Радомир	гр. Радомир	КАНАЛ	РШ77 - РШ82	БЕТОН	68	м.л	25				
887		204	1738	КАНАЛИЗАЦИОННА МРЕЖА	10.1.1989	06286	гр. Радомир	гр. Радомир	КАНАЛ	РШ73 - РШ124	БЕТОН	81	м.л	25				
888		204	1738	КАНАЛИЗАЦИОННА МРЕЖА	10.1.1978	06286	гр. Радомир	гр. Радомир	КАНАЛ	РШ17 - РШ28	БЕТОН	60	м.л	20				
889		204	1739	КАНАЛИЗАЦИОННА МРЕЖА	10.1.1989	06286	гр. Радомир	гр. Радомир	КАНАЛ	ОТ195 - ОТ198	БЕТОН	112	м.л	40		7 350,12		
890		204	1739	КАНАЛИЗАЦИОННА МРЕЖА	10.1.1989	06286	гр. Радомир	гр. Радомир	КАНАЛ	ОТ198 - РШ121	БЕТОН	50	м.л	40				
891		204	1740	КАНАЛИЗАЦИОННА МРЕЖА	10.10.1986	06286	гр. Радомир	гр. Радомир	КАНАЛ	ОТ7 - ОТ8	БЕТОН	97	м.л	30		12 672,84		
892		204	1740	КАНАЛИЗАЦИОННА МРЕЖА	10.10.1986	06286	гр. Радомир	гр. Радомир	КАНАЛ	ОТ11 - ОТ12	БЕТОН	146	м.л	30				
893		204	1740	КАНАЛИЗАЦИОННА МРЕЖА	10.10.1986	06286	гр. Радомир	гр. Радомир	КАНАЛ	ОТ10 - ОТ11	БЕТОН	97	м.л	30				
894		204	1740	КАНАЛИЗАЦИОННА МРЕЖА	10.10.1986	06286	гр. Радомир	гр. Радомир	КАНАЛ	РШ8 - ОТ216	БЕТОН	177	м.л	30				
895		204	1740	КАНАЛИЗАЦИОННА МРЕЖА	10.10.1986	06286	гр. Радомир	гр. Радомир	КАНАЛ	ОТ216 - ОТ206	БЕТОН	81	м.л	30				
896		204	1740	КАНАЛИЗАЦИОННА МРЕЖА	10.10.1986	06286	гр. Радомир	гр. Радомир	КАНАЛ	ОТ18 - ОТ23	БЕТОН	118	м.л	30				

№ по ред	№ на район	Бал. с/ка	Инв.№	Описание на актива	Дата на въвеждане	Код на населено място	Местоположение на актива (адрес)	Обслужва (завеждено)	Вид на съоръже-нието (актив)	От.....До....	Технически параметри на актива					Документ за собственост (№/дата)	Балансова ст/ст (лв.)		Забележка
											Вид материал	Площ		Диаметър /см/	ПДС, съгл. чл. 13 и чл. 15		ПОС, съгл. чл. 19		
												Дължина	кв.м					м.лин.	
1	2	3	4	5	6	7	8	9	10	11	12	13	14	15	16	17	18	19	
897		204	1740	КАНАЛИЗАЦИОННА МРЕЖА	10.10.1986	06286	гр. Радомир	гр. Радомир	КАНАЛ	0723 - 07206	БЕТОН	222	м.л	30					
898		204	1740	КАНАЛИЗАЦИОННА МРЕЖА	10.10.1986	06286	гр. Радомир	гр. Радомир	КАНАЛ	0723 - 07107	БЕТОН	83	м.л	30					
899		204	1740	КАНАЛИЗАЦИОННА МРЕЖА	10.10.1986	06286	гр. Радомир	гр. Радомир	КАНАЛ	07104 - 0718	БЕТОН	95	м.л	30					
900		204	1740	КАНАЛИЗАЦИОННА МРЕЖА	10.10.1986	06286	гр. Радомир	гр. Радомир	КАНАЛ	07104 - РШ9	БЕТОН	110	м.л	30					
901		204	1740	КАНАЛИЗАЦИОННА МРЕЖА	10.10.1986	06286	гр. Радомир	гр. Радомир	КАНАЛ	07109 - 07108	БЕТОН	100	м.л	30					
902		204	1740	КАНАЛИЗАЦИОННА МРЕЖА	10.10.1986	06286	гр. Радомир	гр. Радомир	КАНАЛ	07108 - 07107	БЕТОН	106	м.л	30					
903		204	1740	КАНАЛИЗАЦИОННА МРЕЖА	10.10.1986	06286	гр. Радомир	гр. Радомир	КАНАЛ	07104 - 07107	БЕТОН	163	м.л	30					
904		204	1740	КАНАЛИЗАЦИОННА МРЕЖА	10.10.1986	06286	гр. Радомир	гр. Радомир	КАНАЛ	0725 - 0724	БЕТОН	125	м.л	30					
905		204	1740	КАНАЛИЗАЦИОННА МРЕЖА	10.10.1986	06286	гр. Радомир	гр. Радомир	КАНАЛ	0728 - 0731	БЕТОН	145	м.л	30					
906		204	1740	КАНАЛИЗАЦИОННА МРЕЖА	10.10.1986	06286	гр. Радомир	гр. Радомир	КАНАЛ	0734 - 0711	БЕТОН	152	м.л	30					
907		204	1740	КАНАЛИЗАЦИОННА МРЕЖА	10.10.1986	06286	гр. Радомир	гр. Радомир	КАНАЛ	0743 - дере	БЕТОН	60	м.л	30					
908		204	1740	КАНАЛИЗАЦИОННА МРЕЖА	10.10.1986	06286	гр. Радомир	гр. Радомир	КАНАЛ	07138 - 07116	БЕТОН	60	м.л	30					
909		204	1740	КАНАЛИЗАЦИОННА МРЕЖА	10.10.1986	06286	гр. Радомир	гр. Радомир	КАНАЛ	07107 - 07175	БЕТОН	211	м.л	30					
910		204	1740	КАНАЛИЗАЦИОННА МРЕЖА	10.10.1986	06286	гр. Радомир	гр. Радомир	КАНАЛ	07155 - 07160	БЕТОН	34	м.л	30					
911		204	1741	КАНАЛИЗАЦИОННА МРЕЖА	10.11.1986	06286	гр. Радомир	гр. Радомир	КАНАЛ	07121 - РШ11	БЕТОН	30	м.л	15			146,47		
912		204	1742	КАНАЛИЗАЦИОННА МРЕЖА	10.3.1987	06286	гр. Радомир	гр. Радомир	КАНАЛ	РШ66 - 07237	БЕТОН	38	м.л	20			245,84		
913		204	1742	КАНАЛИЗАЦИОННА МРЕЖА	10.3.1987	06286	гр. Радомир	гр. Радомир	КАНАЛ	07231 - РШ123	БЕТОН	10	м.л	30					
914		204	1743	КАНАЛИЗАЦИОННА МРЕЖА	10.7.1987	06286	гр. Радомир	гр. Радомир	КАНАЛ	07266 - РШ66	БЕТОН	18	м.л	20			733,89		
915		204	1743	КАНАЛИЗАЦИОННА МРЕЖА	10.7.1987	06286	гр. Радомир	гр. Радомир	КАНАЛ	РШ2 - РШ31	БЕТОН	110	м.л	30					
916		204	1744	КАНАЛИЗАЦИОННА МРЕЖА	10.1.1985	06286	гр. Радомир	гр. Радомир	КАНАЛ	РШ11 - РШ12	БЕТОН	18	м.л	15			308,67		
917	13	204	1673	РЕЗЕРВОАР	10.6.1961	20256	с.Дебели лат	с.Дебели лат, Община Радомир-с.Етълница, Община	РЕЗЕРВОАР ПРЕХОДЕН	1/2	СТ.БЕТОН	100	куб м			168,88			
918	13	204	1676	ВОДОПРОВОД	10.6.1961	32384	с.Извор	с.Дебели лат, Община Радомир-с.Етълница, Община	ВОДОПРОВОД ВЪНШЕН	1/2	ЕТЕРНИТ	6000	м.л.	12,5		1 867,59			
919	13	204	1677	ВОДОПРОВОД	10.6.1961	32384	с.Извор	с.Дебели лат, Община Радомир-с.Етълница, Община	ВОДОПРОВОД ВЪНШЕН	1/3	ЕТЕРНИТ	986	м.л.	15		362,21			
920	13	204	1679	ВОДОПРОВОД	10.6.1961	20256	с.Дебели лат	с.Дебели лат, Община Радомир-с.Етълница, Община	ВОДОПРОВОД ВЪНШЕН	1/131	ЕТЕРНИТ	490	м.л.	10		133,51			
Общо по сметка 204																2 532,19	533 900,53		
Обща стойност на активите за общината:																3 046,79	604 292,89		

№ по ред	№ на район	Бал. с/ка	Ина.№	Описание на актива	Дата на въвеждане	Код на населено място	Местоположение на актива (адрес)	Обслужва (заведено)	Вид на съоръжението (актив)	От.....До....	Технически параметри на актива				Документ за собственост (№/дата)	Балансова сг/ст (лв.)		Забележка
											Вид материал	Площ	кв.м	Диаметър /см/				
												Дължина м.лин.	Обем куб.м					
1	2	3	4	5	6	7	8	9	10	11	12	13	14	15	16	17	18	19

III. Задабалансови активи - ВиК системи и съоръжения

1			32				Улерици		водопровод								14 114,80	
2			38				Горна Диканя		водопровод								327 958,02	
3			39				Горна Диканя		водопровод								63 924,32	
4			52				Копаница		водопровод								50 574,12	
5			56				Николасево		водопровод								20 092,35	
6			67				Дрен		водопровод								221 311,34	
7			40				Кондофрей		водопровод								63 540,72	
8			41				Кондофрей		водопровод								16 374,29	
9			64				Борнарево		водопровод								16 492,26	
10			581				Извор		водопровод								298 666,65	
11			582				на. Върба		водопровод								2 155 541,00	
12			523				Старо село		водопровод								999,00	
1	15	943	319	КАПТАЖ С ДРЕНАЖ	10.6.1959	32384	СИЗВОР	СИЗВОР	КАПТАЖ		СТ.БЕТОН	4	куб.м				76,46	
2	13	943	1419	КАПТАЖ С ДРЕНАЖ	10.6.1959	61577	гр. РАДОМИР	гр. РАДОМИР	КАПТАЖ		СТ.БЕТОН	4	куб.м				108,60	
3	13	943	1423	КАПТАЖ С ДРЕНАЖ	10.6.1959	61577	гр. РАДОМИР	гр. РАДОМИР	КАПТАЖ		СТ.БЕТОН	4	куб.м				142,11	
4	13	943	1424	КАПТАЖ С ДРЕНАЖ	10.6.1959	61577	гр. РАДОМИР	гр. РАДОМИР	КАПТАЖ		СТ.БЕТОН	4	куб.м				142,11	
5	13	943	1425	КАПТАЖ С ДРЕНАЖ	10.6.1959	61577	гр. РАДОМИР	гр. РАДОМИР	КАПТАЖ		СТ.БЕТОН	4	куб.м				114,35	
6	13	943	1435	ВОДОПРОВОД	10.6.1959	61577	гр. РАДОМИР	гр. РАДОМИР	ВОДОПРОВОД ВЪТРЕШЕН	ОК35 - ОК47	ЕТЕРНИТ	460	м.л.	6			306,37	
7	13	943	1435	ВОДОПРОВОД	10.6.1959	61577	гр. РАДОМИР	гр. РАДОМИР	ВОДОПРОВОД ВЪТРЕШЕН	ОК455 - ОК281	ЕТЕРНИТ	116	м.л.	6				
8	13	943	1436	ВОДОПРОВОД	10.6.1959	61577	гр. РАДОМИР	гр. РАДОМИР	ВОДОПРОВОД ВЪТРЕШЕН	ОК129 - ОК117	ЕТЕРНИТ	180	м.л.	12,5			192,61	
9	13	943	1439	ВОДОПРОВОД	10.6.1959	61577	гр. РАДОМИР	гр. РАДОМИР	ВОДОПРОВОД ВЪТРЕШЕН	ОК614 - ОК613	ЧУГУН	60	м.л.	8			236,31	
10	13	943	1441	ВОДОПРОВОД	10.6.1959	61577	гр. РАДОМИР	гр. РАДОМИР	ВОДОПРОВОД ВЪТРЕШЕН	ОК613 - ОК566	ЧУГУН	120	м.л.	8			468,65	
11	13	943	1442	ВОДОПРОВОД	10.6.1959	61577	гр. РАДОМИР	гр. РАДОМИР	ВОДОПРОВОД ВЪТРЕШЕН	ОК5' - ОК4'	ПОЦИНКОВАН	100	м.л.	5			89,07	
12	13	943	1443	ВОДОПРОВОД	10.6.1959	61577	гр. РАДОМИР	гр. РАДОМИР	ВОДОПРОВОД ВЪТРЕШЕН	ОК729 - ОК745	ПОЦИНКОВАН	300	м.л.	3,8			133,60	
13	13	943	1446	ВОДОПРОВОД	10.6.1959	61577	гр. РАДОМИР	гр. РАДОМИР	ВОДОПРОВОД ВЪТРЕШЕН	ОК506 - ОК668	ЕТЕРНИТ	640	м.л.	6			285,03	
14	13	943	1446	ВОДОПРОВОД	10.6.1960	61577	гр. РАДОМИР	гр. РАДОМИР	ВОДОПРОВОД ВЪТРЕШЕН	ОК321 - ОК26'	ПОЦИНКОВАН	87	м.л.	2,5				
15	13	943	1446	ВОДОПРОВОД	10.6.1960	61577	гр. РАДОМИР	гр. РАДОМИР	ВОДОПРОВОД ВЪТРЕШЕН	ОК439 - ОК471	ПОЦИНКОВАН	194	м.л.	2,5				
16	13	943	1447	КАПТАЖ СЪСРЕДОТОЧЕН РОСТОВ А ПЛАВА	10.6.1960	61577	гр. РАДОМИР	гр. РАДОМИР	КАПТАЖ		СТ.БЕТОН	10	куб.м				273,11	
17	13	943	1459	ВОДОПРОВОД	10.6.1960	61577	гр. РАДОМИР	гр. РАДОМИР	ВОДОПРОВОД ВЪТРЕШЕН	ОК64' - ОК560	СТОМАНЕН	34	м.л.	15,9			398,15	
18	13	943	1462	ВОДОПРОВОД	10.6.1960	61577	гр. РАДОМИР	гр. РАДОМИР	ВОДОПРОВОД ВЪТРЕШЕН	ОК64' - ОК560	ПОЦИНКОВАН	37	м.л.	5			63,89	

№ по ред	№ на район	Бал. с/ка	Инд. №	Описание на актива	Дата на въвеждане	Код на населено място	Местоположение на актива (адрес)	Обслужва (заведено)	Вид на съоръже-нието (актива)	От.....до.....	Технически параметри на актива				Документ за собственост (№/дата)	Балансова ст/ст (№.)		Забележка
											Вид материал	Площ	Кв.м	Диаметър /см/		ПДС, съгл. чл. 13 и чл. 15	ПОС, съгл. чл. 19	
												Дължина	М.лн.					
1	2	3	4	5	6	7	8	9	10	11	12	13	14	15	16	17	18	19
19	13	943	1467	ВОДОПРОВОД	10.6.1960	61577	гр. РАДОМИР	гр. РАДОМИР	ВОДОПРОВОД ВЪТРЕШЕН	ОК35 - ОК55	ПОЦИНКОВАН	38	м.л.	5			177,70	
20	13	943	1467	ВОДОПРОВОД	10.8.1984	61577	гр. РАДОМИР	гр. РАДОМИР	ВОДОПРОВОД ВЪТРЕШЕН	ОК43В - 39'	ПОЦИНКОВАН	36	м.л.	5				
21	13	943	1475	ВОДОПРОВОД	10.8.1984	61577	гр. РАДОМИР	гр. РАДОМИР	ВОДОПРОВОД ВЪТРЕШЕН	ОК38 - 4'	ПОЦИНКОВАН	18	м.л.	5			26,69	
22	13	943	1477	ВОДОПРОВОД	10.8.1984	61577	гр. РАДОМИР	гр. РАДОМИР	ВОДОПРОВОД ВЪТРЕШЕН	ОК727 - ОК748	ПОЦИНКОВАН	38	м.л.	3,8			29,40	
23	13	943	1478	ВОДОПРОВОД	10.8.1984	61577	гр. РАДОМИР	гр. РАДОМИР	ВОДОПРОВОД ВЪТРЕШЕН	ОК39' - ОК65'	ПОЦИНКОВАН	26	м.л.	5			41,31	
24	13	943	1479	ВОДОПРОВОД	10.8.1984	61577	гр. РАДОМИР	гр. РАДОМИР	ВОДОПРОВОД ВЪТРЕШЕН	ОК237 - ОК228	ПОЦИНКОВАН	22	м.л.	5			35,11	
25	13	943	1496	КАПТАЖ С ДРЕНАЖ "ДЪРВЕЧ.Г"	10.8.1984	18263	с. Гълъбник	с. Гълъбник	КАПТАЖ		СТ.БЕТОН						51,40	
26	13	943	1502	КАПТАЖ С ДРЕНАЖ "ЧЕРВАГА"	10.8.1984	24832	с. ДРУГАН	с. ДРУГАН	КАПТАЖ		СТ.БЕТОН						159,50	
27	13	943	1510	ВОДОЕМ ПРЕХОДЕН	10.8.1984	24832	с. ДРУГАН	с. ДРУГАН	РЕЗЕРВОАР		СТ.БЕТОН	25	куб.м				478,35	
28	13	943	1511	ВОДОЕМ ЧЕРПАТЕЛЕН	10.8.1984	24832	с. ДРУГАН	с. ДРУГАН	ЧЕРПАТЕЛЕН РЕЗЕРВОАР		СТ.БЕТОН	25	куб.м				478,38	
29	13	943	1532	КАПТАЖ "ВУЧИНЦИ", СОЗ	10.6.1940	11404	с. ВЛАДИМИР	с. ВЛАДИМИР	САНИТАРНО ОХРАНИТ. ЗОНА		СТ.БЕТОН						368,75	
30	13	943	1533	КАПТАЖ "МАНАСТИРА"	10.6.1940	32384	с. ИЗВОР	с. ИЗВОР	КАПТАЖ		СТ.БЕТОН						47,86	
31	13	943	1544	БУНКЕРНА ПС-1	10.6.1940	32384	с. ИЗВОР	с. ИЗВОР	БУНКЕРНА ПС		СТ.БЕТОН			20			447,44	
32	13	943	1545	БУНКЕРНА ПС-2	10.6.1940	32384	с. ИЗВОР	с. ИЗВОР	БУНКЕРНА ПС		СТ.БЕТОН			20			447,44	
33	13	943	1549	ВОДОПРОВОД	10.6.1940	32384	с. ИЗВОР	с. ИЗВОР	ВОДОПРОВОД	2/196-2/198	СТОМАНА	50	м.л.	10			345,66	
34	13	943	1550	ЧЕРПАТЕЛЕН РЕЗЕРВОАР	10.6.1940	32384	с. ИЗВОР	с. ИЗВОР	ЧЕРП. РЕЗЕРВОАР		СТ.БЕТОН	20	куб.м				464,99	
35	13	943	1554	РЕЗЕРВОАР	10.6.1940	81709	с. ЧУКОВЕЦ	с. ЧУКОВЕЦ	РЕЗЕРВОАР		СТ.БЕТОН	20	куб.м				168,54	
36	13	943	1558	ВОДОПРОВОД	10.6.1940	81709	с. ЧУКОВЕЦ	с. ЧУКОВЕЦ	ВОДОПРОВОД ВЪТРЕШЕН	3/225-2/199	ПОЦИНКОВАН	1000	м.л.	3,2			205,54	
37	13	943	1561	КАПТАЖ С ДРЕНАЖ "7 ЧУЧУРА"	10.6.1940	23649	с. ДРЕН	с. ДРЕН	КАПТАЖ		СТ.БЕТОН						262,69	
38	13	943	1568	СОЗ КАПТАЖ "7 ЧУЧУРА"	10.6.1940	23649	с. ДРЕН	с. ДРЕН	САНИТАРНО ОХРАНИТ. ЗОНА		ПОЦ.МРЕЖА	110	м.л.				133,27	
39	13	943	1576	ВОДОПРОВОД	10.6.1940	29622	с. ЖИТУША	с. ЖИТУША	ВОДОПРОВОД ВЪНШЕН	ОК180-ОК199	ЕТЕРНИТ	566	м.л.	6			486,46	
40	13	943	1576	ВОДОПРОВОД	10.6.1940	29622	с. ЖИТУША	с. ЖИТУША	ВОДОПРОВОД ВЪТРЕШЕН	ОК196-ОК197	ЕТЕРНИТ	102	м.л.	6				
41	13	943	1576	ВОДОПРОВОД	10.6.1940	29622	с. ЖИТУША	с. ЖИТУША	ВОДОПРОВОД ВЪТРЕШЕН	ОК237-ОК187	ЕТЕРНИТ	111	м.л.	6				
42	13	943	1576	ВОДОПРОВОД	10.6.1940	29622	с. ЖИТУША	с. ЖИТУША	ВОДОПРОВОД ВЪТРЕШЕН	ОК165-ОК163	ЕТЕРНИТ	90	м.л.	6				
43	13	943	1581	ВОДОПРОВОД	10.6.1940	41232	с. КЛЕНОВИК	с. КЛЕНОВИК	ВОДОПРОВОД ВЪТРЕШЕН		СТОМАНЕН	195	м.л.	9			407,22	
44	13	943	1582	КАПТАЖ С ДРНАЖ	10.6.1940	41232	с. КЛЕНОВИК	с. КЛЕНОВИК	КАПТАЖ		СТ.БЕТОН						81,57	
45	13	943	1586	КАПТАЖ С ДРЕНАЖ	10.6.1940	38265	с. КОНДОРЕЙ	с. КОНДОРЕЙ	КАПТАЖ		СТ.БЕТОН						249,58	
46	13	943	1587	РЕЗЕРВОАР	10.6.1940	38265	с. КОНДОРЕЙ	с. КОНДОРЕЙ	РЕЗЕРВОАР		СТ.БЕТОН	30	куб.м				185,00	
47	13	943	1590	КАПТАЖ С ДРЕНАЖ	10.6.1940	38265	с. КОНДОРЕЙ	с. КОНДОРЕЙ	КАПТАЖ		СТ.БЕТОН						62,35	
48	13	943	1593	РЕЗЕРВОАР	10.6.1940	38265	с. КОНДОРЕЙ	с. КОНДОРЕЙ	РЕЗЕРВОАР		СТ.БЕТОН	15	куб.м				105,61	
49	13	943	1599	РЕЗЕРВОАР	10.6.1940	02230	с. БАЙКАЛ	с. БАЙКАЛ	РЕЗЕРВОАР		СТ.БЕТОН	25	куб.м				171,22	
50	13	943	1600	КАПТАЖ С ДРЕНАЖ "КЛИПРОВОЦ"	10.6.1940	02230	с. БАЙКАЛ	с. БАЙКАЛ	КАПТАЖ		СТ.БЕТОН						54,27	

№ по ред	№ на район	Бал. с/ка	Иив.№	Описание на актива	Дата на въвеждане	Код на населено място	Местоположение на актива (адрес)	Обслужва (завеждо)	Вид на съоръжението (актива)	От.....До....	Технически параметри на актива					Документ за собственост (№/дата)	Балансова ст/ст (лв.)		Забележка
											Вид материал	Площ	Дължина	кв.м	Диаметър /см/		ПДС, съгл. чл. 13 и чл. 15	ПОС, съгл. чл. 19	
1	2	3	4	5	6	7	8	9	10	11	12	13	14	15	16	17	18	19	
51	13	943	1601	КАПТАЖ С ДРЕНАЖ "БОЖИ, МАХАЛА"	10.6.1940	02230	СБАЙКАЛ	СБАЙКАЛ	КАПТАЖ		СТ.БЕТОН						31,79		
52	13	943	1602	ВОДОПРОВОД	10.6.1940	02230	СБАЙКАЛ	СБАЙКАЛ	ВОДОПРОВОД ВЪТРЕШЕН	3/3/3-г-5	ЕТЕРНИТ	250	м.л.	6			188,15		
53	13	943	1613	КАПТАЖ С ДРЕНАЖ"ЮРТА"	10.6.1940	75023	СУГЛЯРЦИ	СУГЛЯРЦИ	КАПТАЖ		СТ.БЕТОН	35	куб.м				112,47		
54	13	943	1614	ВОДОПРОВОД	10.6.1940	75023	СУГЛЯРЦИ	СУГЛЯРЦИ	ВОДОПРОВОД ВЪТРЕШЕН		ПОЦИНКОВАН	500	м.л.	2			178,15		
55	13	943	1619	ШАХТА СЪС СПИР.ИРАН	10.6.1940	75023	СУГЛЯРЦИ	СУГЛЯРЦИ	ШАХТА		СТ.БЕТОН						273,28		
56	13	943	1620	ШАХТА СЪС СПИР.ИРАН	10.6.1940	75023	СУГЛЯРЦИ	СУГЛЯРЦИ	ШАХТА		СТ.БЕТОН						273,28		
57	13	943	1621	ШАХТА СЪС СПИР.ИРАН	10.6.1940	75023	СУГЛЯРЦИ	СУГЛЯРЦИ	ШАХТА		СТ.БЕТОН						273,28		
58	13	943	1622	ШАХТА СЪС СПИР.ИРАН	10.6.1940	75023	СУГЛЯРЦИ	СУГЛЯРЦИ	ШАХТА		СТ.БЕТОН						273,28		
59	13	943	1623	ШАХТА СЪС СПИР.ИРАН	10.6.1940	75023	СУГЛЯРЦИ	СУГЛЯРЦИ	ШАХТА		СТ.БЕТОН						273,28		
60	13	943	1624	ШАХТА СЪС СПИР.ИРАН	10.6.1940	75023	СУГЛЯРЦИ	СУГЛЯРЦИ	ШАХТА		СТ.БЕТОН						273,28		
61	13	943	1625	ШАХТА СЪС СПИР.ИРАН	10.6.1940	75023	СУГЛЯРЦИ	СУГЛЯРЦИ	ШАХТА		СТ.БЕТОН						273,28		
62	13	943	1626	САНИТАРНО ОХРАН ЗОНА	10.6.1940	75023	СУГЛЯРЦИ	СУГЛЯРЦИ	САНИТАРНО ОХРАНИТ. ЗОНА		ПОЦ.МРЕЖА	160	м.л.				287,66		
63	13	943	1627	ВОДОПРОВОД	10.6.1940	75023	СУГЛЯРЦИ	СУГЛЯРЦИ	ВОДОПРОВОД ВЪТРЕШЕН		ЕТЕРНИТ	80	м.л.	8			232,82		
64	13	943	1631	ВОДОПРОВОД	10.6.1940	51278	СНЕГОВАНИЦИ	СНЕГОВАНИЦИ	ВОДОПРОВОД ВЪТРЕШЕН		ПОЦИНКОВАН	175	м.л.	4			77,94		
65	13	943	1632	ВОДОПРОВОД	10.6.1940	23443	СДРАГОМИРОВО	СДРАГОМИРОВО	ВОДОПРОВОД ВЪТРЕШЕН		ПОЦИНКОВАН	500	м.л.	3,2			236,04		
66	13	943	1633	КАПТАЖ С ДРЕНАЖ	10.6.1940	23443	СДРАГОМИРОВО	СДРАГОМИРОВО	КАПТАЖ		СТ.БЕТОН						107,44		
67	13	943	1638	КАПТАЖ"ВОДЕНИЦИТЕ"	10.6.1940	29060	СЖЕДНА	СЖЕДНА	КАПТАЖ		СТ.БЕТОН						116,82		
68	13	943	1639	КАПТАЖ"ВОДЕНИЦИТЕ"	10.6.1940	29060	СЖЕДНА	СЖЕДНА	КАПТАЖ		СТ.БЕТОН						82,22		
69	13	943	1646	КАПТАЖ С ДРЕНАЖ	10.6.1940	51617	СНИКОЛАЕВО	СНИКОЛАЕВО	КАПТАЖ		СТ.БЕТОН						88,80		
70	13	943	1647	ВОДОПРОВОД	10.6.1940	51617	СНИКОЛАЕВО	СНИКОЛАЕВО	ВОДОПРОВОД ВЪТРЕШЕН		ЕТЕРНИТ	1000	м.л.	6			79,78		
71	13	943	1648	ВОДОПРОВОД	10.6.1940	51617	СНИКОЛАЕВО	СНИКОЛАЕВО	ВОДОПРОВОД ВЪТРЕШЕН		ЕТЕРНИТ	300	м.л.	8			271,05		
72	13	943	1649	ВОДОПРОВОД	10.6.1940	51617	СНИКОЛАЕВО	СНИКОЛАЕВО	ВОДОПРОВОД ВЪТРЕШЕН		ПОЦИНКОВАН	890	м.л.	2,5			269,68		
73	13	943	1652	РЕЗЕРВОАР	10.6.1940	05534	СБОРНАРЕВО	СБОРНАРЕВО	РЕЗЕРВОАР		СТ.БЕТОН	15	куб.м				69,85		
74	13	943	1653	КАПТАЖ С ДРЕНАЖ	10.6.1940	05534	СБОРНАРЕВО	СБОРНАРЕВО	КАПТАЖ		СТ.БЕТОН						101,54		
75	13	943	1654	ВОДОПРОВОД	10.6.1940	05534	СБОРНАРЕВО	СБОРНАРЕВО	ВОДОПРОВОД ВЪТРЕШЕН	ОК8-ОК12	ЕТЕРНИТ	300	м.л.	8			270,09		
76	13	943	1665	КАПТАЖ С ДРЕНАЖ	10.6.1940	61577	гр. РАДОМИР, кв. Върба	гр. РАДОМИР, кв. Върба	КАПТАЖ		СТ.БЕТОН						349,68		
77	13	943	1704	УДАРОУБИВАТЕЛ ДУ-100/25	10.6.1940	69239	С СТЕФАНОВО	С СТЕФАНОВО	ШАХТА		СТ.БЕТОН						163,35		
78	13	943	1705	УДАРОУБИВАТЕЛ ДУ-100/25	10.6.1940	69239	С СТЕФАНОВО	С СТЕФАНОВО	ШАХТА		СТ.БЕТОН						163,35		
79	13	943	1710	ВЪЗВРАТНА КЛАПА ДУ-200/2	10.6.1940	69239	С СТЕФАНОВО	С СТЕФАНОВО	ВОД.ОБОРУДВАНЕ		СТОМАНА						273,79		
80	13	943	1745	ВОДОПРОВОД	10.6.1940	61577	гр. РАДОМИР	гр. РАДОМИР	ВОДОПРОВОД ВЪТРЕШЕН		СТОМАНА	30	м.л.	21,9			415,48		
81	13	943	1746	ВОДОПРОВОД	10.6.1940	18263	С Гълъбник	С Гълъбник	ВОДОПРОВОД ВЪТРЕШЕН		ЕТЕРНИТ	300	м.л.	8			107,77		
82	13	943	1749	ВОДОПРОВОД	10.6.1940	80488	С ЧЕРВЕНА МОГИЛА	С ЧЕРВЕНА МОГИЛА	ВОДОПРОВОД ВЪТРЕШЕН		ПОЦИНКОВАН	200	м.л.	2			171,29		

№ по ред	№ на район	Бал. с/ка	Инд.№	Описание на актива	Дата на въвеждане	Код на населено място	Местоположение на актива (адрес)	Обслужва (заведено)	Вид на съоръжението (актив)	От.....До....	Технически параметри на актива				Документ за собственост (№/дата)	Балансова ст/ст (лв.)		Забележка	
											Вид материал	Площ	Дължина	Обем		кв.м	м.лн.		Диаметър /см/
1	2	3	4	5	6	7	8	9	10	11	12	13	14	15	16	17	18	19	
83	13	943	1750	ВОДОПРОД	10.6.1940	80488	с. ЧЕРВЕНА МОГИЛА	с. ЧЕРВЕНА МОГИЛА	ВОДОПРОВОД ВЪТРЕШЕН		СТОМАНЕН	620	м.л.	6			490,61		
84	13	943	1751	ВОДОПРОД	10.6.1940	80488	с. ЧЕРВЕНА МОГИЛА	с. ЧЕРВЕНА МОГИЛА	ВОДОПРОВОД ВЪТРЕШЕН		СТОМАНЕН	160	м.л.	10,8			171,29		
85	13	943	1756	ЕЛ.ТАБЛО ГЛ.СИЛОВО 3 ПОЛЕТА	10.6.1940	61577	гр. РАДОМИР, ПС Радомир	гр. РАДОМИР, ПС Радомир	ЕЛ.ТАБЛО								181,78		
86	13	943	1757	ЕЛ.ТАБЛО АВТОМАТИЧНО	10.6.1940	61577	гр. РАДОМИР, ПС Радомир	гр. РАДОМИР, ПС Радомир	ЕЛ.ТАБЛО								122,03		
87	13	943	1786	ЕЛ.ТАБЛО ШКАФ ЗА СТЕНА	10.6.1940	18263	с. Гълъбник	с. Гълъбник	ЕЛ.ТАБЛО								43,03		
88	13	943	1788	ЕЛ.ТАБЛО СТОЛЦИО С 4 ПОЛЕТА	10.6.1940	18263	с. Гълъбник	с. Гълъбник	ЕЛ.ТАБЛО								112,98		
89	13	943	1790	ЕЛ.ПОМПА 11МТ 32Х7,ПС Гълъбник	10.6.1940	18263	с. Гълъбник	с. Гълъбник	ЕЛ.ПОМПА								427,51		
90	13	943	1791	ЕЛ.ПОМПА 18 МТ 32Х5, ПС Гълъбник	10.6.1940	18263	с. Гълъбник	с. Гълъбник	ЕЛ.ПОМПА								178,04		
91	13	943	1796	ПОМПА 50Е 50, ПС ОПАЛОВО	10.6.1940	24832	с.ДРУГАН	с.ДРУГАН	ЕЛ.ПОМПА								145,94		
92	13	943	1797	ПОМПА 50Е 50, ПС ОПАЛОВО	10.6.1940	24832	с.ДРУГАН	с.ДРУГАН	ЕЛ.ПОМПА								145,97		
93	13	943	1811	ЕЛ.ТАБЛО СТОЛЦИО, ПС ИЗВОР	10.6.1940	32384	с.ИЗВОР	с.ИЗВОР	ЕЛ.ТАБЛО								32,54		
94	13	943	1812	ЕЛ.ТАБЛО НА СТЕНА, ПС ИЗВОР	10.6.1940	32384	с.ИЗВОР	с.ИЗВОР	ЕЛ.ТАБЛО								16,27		
95	13	943	5237	ТРЪБЕН СОНДАЖЕН КЛАДЕНЕЦ	10.6.1940	32384	с.ИЗВОР	с.ИЗВОР	СОНДАЖ		ЕТЕРНИТ	10,00	м.л.	20			348,47		
96	13	943	1820	ЕЛ.ТАБЛО ШКАФ СТОЛЦИО, ПС ДРЕН	10.6.1940	23649	с. ДРЕН	с. ДРЕН	ЕЛ.ТАБЛО								100,41		
97	13	943	1836	ЕЛ.ТАБЛО РАЗПРЕДЕЛ., ПС ОПАЛОВО	10.6.1940	24832	с.ДРУГАН, ПС Опаолово	с.ДРУГАН, ПС Опаолово	ЕЛ.ТАБЛО								98,80		
98	13	943	1837	ЕЛ.ТАБЛО АВТОМАТИЧНО, ПС ОПАЛОВО	10.6.1940	24832	с.ДРУГАН, ПС Опаолово	с.ДРУГАН, ПС Опаолово	ЕЛ.ТАБЛО								53,82		
99	13	943	1847	ПОМПА 50 Е80Б БЕЗ ДВИГАТ, ПС РАДОМИР	10.6.1940	61577	гр. РАДОМИР	гр. РАДОМИР	ЕЛ.ПОМПА								421,51		
100	13	943	1848	ПОМПА ГРУНДФОС, ПС РАДОМИР	10.6.1940	61577	гр. РАДОМИР	гр. РАДОМИР	ЕЛ.ПОМПА								123,20		
101	13	943	1851	ПОМПА 50Е 80Б Х409-91, ПС РАДОМИР	10.6.1940	61577	гр. РАДОМИР	гр. РАДОМИР	ЕЛ.ПОМПА								266,74		
102	13	943	1878	РЪЧНА ЛЕВЕДКА, ПС ДРЕН	10.6.1940	23649	с. ДРЕН	с. ДРЕН	РЪЧНА ЛЕВЕДКА								5,41		
103	13	943	1874	КАПТАЖ С ДРЕНАЖ "КЛИСУРА"		32384	с.Извор, Община Радомир	с.Дебели лък, Община Радомир-с.Етриница, Община Ковачевци	КАПТАЖ	2/4		4	кв.м			53,54			
Обща стойност на задбалансовите активи за общината:																	53,54		
Обща стойност на активите за общината:																	3 100,33	3 872 931,79	

О К О Н Ч А Т Е Л Е Н П Р О Т О К О Л

за разпределение на собствеността на активите - ВиК системи и съоръжения между държавата и община Трън съгласно чл. 13, чл. 15 и чл. 19 от Закона за водите

I. Настоящият окончателен протокол се изготвя на основание § 9, ал. 5 от Преходните и заключителни разпоредби към Закона за изменение и допълнение на Закона за водите (ПЗР към ЗИД на ЗВ), (обн. ДВ, бр. 103 от 29.11.2013 г.), за окончателно разпределение на собствеността на активите - ВиК системи и съоръжения, публична държавна собственост (ПДС) и публична общинска собственост (ПОС), съгласно чл. 13, чл. 15 и чл. 19 от ЗВ, на територията на община Трън, в обособената територия на ВиК оператора „Водоснабдяване и канализация“ ООД - Перник, гр. Перник.

II. С настоящия окончателен протокол страните утвърждават Протокол за разпределение на собствеността на активите - ВиК системи и съоръжения, между държавата и община Трън към 31.12.2013 г., съгласуван от община Трън, на основание § 9, ал. 4 от ПЗР към ЗИД на ЗВ (Приложение I към този окончателен протокол), при съответна актуализация съгласно Списък – актуализация към окончателен протокол за разпределение на собствеността на активите - ВиК системи и съоръжения между държавата и община Трън, съгласно чл. 13, чл. 15 и чл. 19 от Закона за водите, към 31.12.2014 г. (Приложение II към този окончателен протокол).

III. Публична държавна собственост:

1. Общата стойност към 31.12.2013 г. на активите - ВиК системи и съоръжения, публична държавна собственост на територията на община Трън, в обособената територия на ВиК оператора „Водоснабдяване и канализация“ ООД - Перник, гр. Перник, е 0,00 хил. лв. (Приложение I към този окончателен протокол).

2. Общата стойност към 31.12.2013 г. на активите - ВиК системи и съоръжения, публична държавна собственост на обособената територия на ВиК оператора „Водоснабдяване и канализация“ ООД - Перник, гр. Перник, бракуваните през 2014 г., е 0,00 хил. лв. (Приложение II към този окончателен протокол).

3. Общата стойност към 31.12.2014 г. на новоизградените през 2014 г. активи - ВиК системи и съоръжения публична държавна собственост, на територията на община Трън, в обособената територия на ВиК оператора „Водоснабдяване и канализация“ ООД - Перник, гр. Перник е 0,00 хил. лв. (Приложение II към този окончателен протокол).

IV. Публична общинска собственост:

1. Общата стойност към 31.12.2013 г. на активите - ВиК системи и съоръжения публична общинска собственост, на територията на община Трън, в обособената територия на ВиК оператора „Водоснабдяване и канализация“ ООД - Перник, гр. Перник, е 660,00 хил. лв. (Приложение I към този окончателен протокол).

2. Общата стойност към 31.12.2013 г. на активите - ВиК системи и съоръжения публична общинска собственост, на обособената територия на ВиК оператора „Водоснабдяване и канализация“ ООД - Перник, гр. Перник, бракуваните през 2014 г., е 0,00 хил. лв. (Приложение II към този окончателен протокол).

3. Общата стойност към 31.12.2014 г. на новоизградените през 2014 г. активи - ВиК системи и съоръжения публична общинска собственост, на територията на община Трън, в обособената територия на ВиК оператора „Водоснабдяване и канализация“ ООД - Перник, гр. Перник, е 14,11 хил. лв. (Приложение II към този окончателен протокол).

Неразделна част от настоящия окончателен протокол са:

1. Приложение I - Протокол за разпределение на собствеността на активите - ВиК системи и съоръжения между държавата и община Трън към 31.12.2013 г., съгласуван от община Трън на основание § 9, ал. 4 от ПЗР към ЗИД на ЗВ;

2. Приложение II - Списък – актуализация към окончателен протокол за разпределение на собствеността на активите - ВиК системи и съоръжения между държавата и община Трън, съгласно чл. 13, чл. 15 и чл. 19 от Закона за водите, към 31.12.2014 г.

ЛИЛЯНА ПАВЛОВА

**МИНИСТЪР НА РЕГИОНАЛНОТО
РАЗВИТИЕ И БЛАГОУСТРОЙСТВОТО**

Дата 07.03.2016г.



СТАНИСЛАВ НИКОЛОВ

**КМЕТ НА ОБЩИНА
ТРЪН**

Дата 10.02.2016

ПРОТОКОЛ

за разпределение на собствеността на активите - ВиК системи и съоръжения между държавата и община Трън, намираща се в обособената територия на основание чл.13, ал.1, т.1,2,3,5,6,7 и ал.2, чл.15, чл.15а и чл.19, ал.1, т.4, букви „а“, „б“, „в“, „г“ и „д“ и т.5 и ал. 2 от Закона за водите

Днес, на основание §9, ал.4 от Преходните и заключителни разпоредби към Закона за изменение и допълнение на Закона за водите (ЗИД на ЗВ), (обн. ДВ, бр.103 от 29.11.2013 г.) се подписа протокол между - министър на регионалното развитие и Станислава Алексиева - кмет на община Трън и - председател на общинския съвет на община Трън за съгласуване на разпределението на собствеността на активите - ВиК системи и съоръжения, като активи публична държавна собственост (ПДС) и/или публична общинска собственост (ПОС), съгласно ЗВ между държавата и общината на обособената територия на В и К оператор "ВиК" ООД - гр. Перник, както следва:

I. Активи - публична държавна собственост, съгласно ЗВ в сила от 28.01.2000 г., (обн. ДВ, бр.67 от 27 юли 1999 г., изм. ДВ, бр.47 от 23.06.2009 г., изм.ДВ, бр.61 от 06.08.2010 г.)

A. ВиК системи и съоръжения – публична държавна собственост, включени в активите на ВиК оператора на територията на община Трън на обща стойност 0,00 хил. лв., и по видове, представени от ВиК оператора съгласно приложения - образци на МРР от № 4 до № 11 към писмо изх. №91-00-149 от 11.12.2013 на МРР в т. число както следва:

1.1.1. Комплексните и значимите язовири съгласно приложение № 1 към чл.13, ал.1, т.1 от ЗВ, които са публична държавна собственост, включително водохранилищата им до най-високо водно ниво, прилежащите им съоръжения и събирателните им деривации на стойност 0,00 хил. лв., съгласно Приложение № 4.

1.1.2. Съоръженията и устройствата – недвижими имоти, за измерване на количеството и качеството на водите - публична държавна собственост по смисъла на чл.13, ал.1, т.2 от Закона за водите на стойност 0,00 , хил. лв., съгласно Приложение № 5.

1.1.3. Системите и съоръженията за предпазване от вредното въздействие на водите, изградени с държавни средства - защитни диги, корекции на реки и отводнителните системи, с изключение на тези по чл.19, ал.1, т.4, буква "г" - публична държавна собственост по смисъла на чл.13, ал.1, т.3 от Закона за водите на стойност 0,00 хил.лв., съгласно Приложение № 6.

1.1.4. Водоснабдителните системи или части от тях, чрез които се доставя вода до уличните водопроводни мрежи за потребителите на територията на повече от една община - публична държавна собственост по смисъла на чл.13, ал.1, т.5 от Закона за водите, на стойност 0,00 хил.лв., съгласно Приложение № 7.



1.1.5. Пречиствателни станции или съоръжения и съоръженията за обеззаразяване на вода за питейно-битови цели и обществени нужди, за производствени, промишлени и други дейности с търговски характер, когато са предназначени за потребителите на повече от една община - публична държавна собственост по смисъла на чл.13, ал.1, т.6 от Закона за водите *на стойност 0,00 хил.лв., съгласно Приложение № 8.*

1.1.6. Отвеждащите канализационни колектори с прилежащите им съоръжения и пречиствателните станции и съоръжения за отпадъчни води, които обслужват потребителите на територията на повече от една община - публична държавна собственост по смисъла на чл.13, ал.1, т.7 от Закона за водите *на стойност 0,00 хил.лв., съгласно Приложение № 9.*

1.1.7. Земите, заети от пояс I на санитарно-охранителните зони на водоизточниците и съоръженията за питейно-битово водоснабдяване, публична държавна собственост по смисъла на чл. 15 от Закона за водите *на стойност 0,00 хил.лв., съгласно Приложение №10.*

1.1.8. Сградните водопроводни инсталации и вътрешните водопроводни мрежи и съоръжения, разположени в имотите-собственост на държавата, до измервателните уреди на водопроводните отклонения за присъединяване към уличната водопроводна мрежа и канализационните мрежи и съоръжения, отвеждащи отпадъчните води от тези имоти до ревизионните шахти за присъединяване към уличните канализационни мрежи по смисъла на чл. 15а от Закона за водите *на стойност 0,00. хил.лв., съгласно Приложение № 11.*

Б. ВиК системи и съоръжения – публична държавна собственост, невключени в активите на ВиК оператора на територията на община Трън на обща стойност 0,00. хил.лв., и по видове, представени от община Трън, съгласно приложение образец № „3а-община“, колона 17 към писмо изх. №91-00-154 от 16.12.2013 на МРР.

В. ВиК системи и съоръжения – публична държавна собственост, невключени в активите на ВиК оператора на територията на община Трън на обща стойност 0,00. хил.лв., и по видове, представени от областния управител на област Перник съгласно приложение образец № „3а-областен управител“, колона 17-към писмо изх. №91-00-150 от 13.12.2013 на МРР.

I. ВСИЧКО АКТИВИ ПУБЛИЧНА ДЪРЖАВНА СОБСТВЕНОСТ (А+Б+В) 0,00 хил.лв.

I.а. АКТИВИ ПУБЛИЧНА ДЪРЖАВНА СОБСТВЕНОСТ, (ЗАДБАЛАНСОВИ АКТИВИ) – представени в приложения от № 4 до № 11 на обща стойност 0,00 лв.

II. Активи - публична общинска собственост, съгласно ЗВ в сила от 28.01.2000 г., (обн. ДВ, бр.67 от 27 юли 1999 г., изм. ДВ, бр.47 от 23.06.2009 г., изм.ДВ, бр.61 от 06.08.2010 г.)

Г. ВиК системи и съоръжения – публична общинска собственост, включени в активите на ВиК оператора на територията на община Трън на обща стойност 280,7 хил. лв. и по видове, представени от ВиК оператора съгласно приложения - образци

на МРР от № 12 до № 15 към писмо изх. №91-00-149 от 11.12.2013 на МРР в. т. число както следва:

1.1.9. Водоснабдителни системи или части от тях, включващи мрежи и съоръжения за отнемане, пречистване, обеззаразяване, съхраняване и транспортиране на водите, чрез които се доставя вода за потребителите на територията на общината, с изключение на тези по чл.13, ал.1, т.5 и 6, както и уличните разпределителни водоснабдителни мрежи в урбанизираните територии и водопроводните отклонения до измервателните уреди в имотите на потребителите - публична общинска собственост, по смисъла на чл. 19, ал. 1, т. 4, буква „а“ от Закона за водите, които са активи на "ВиК" ООД - гр. Перник на територията на община Трън, на обща стойност 285, 824 420 хил. лв. *съгласно Приложение № 12.*

1.1.10. Уличните канализационни мрежи и дъждоприемните шахти в урбанизираните територии и отвеждащите канализационни колектори с прилежащите им съоръжения и пречиствателните станции и съоръженията за отпадъчни води, които обслужват потребителите на територията на общината, с изключение на тези по чл.13, ал.1, т.7 - публична общинска собственост, по смисъла на чл.19, ал.1, т.4, буква „б“ от Закона за водите, които са активи на "ВиК" ООД - гр.Перник на територията на община Трън , на обща стойност 41, 46914 хил.лв., *съгласно Приложение № 13.*

1.1.11. Язовирите и микроязовирите, включително намиращите се в процес на изграждане, с изключение на тези по чл.13, ал.1, т.1 и включените в имуществото на търговски дружества, различни от ВиК операторите с държавно и/или общинско участие, както и водохранилищата им до най-високо водно ниво, а също и прилежащите им съоръжения и събирателните им деривации - публична общинска собственост, по смисъла на чл.19, ал.1, т.4, буква „в“ от Закона за водите, които са активи на "ВиК" ООД - гр. Перник на територията на община Трън , на обща стойност 0,00. хил.лв., *съгласно Приложение № 14.*

1.1.12. Земите от пояс I на санитарно-охранителните зони на водовземните съоръжения и съоръженията за водоснабдяване на населените места в общината, с изключение на тези по чл.15 и чл.24, т.11 - публична общинска собственост, по смисъла на чл.19, ал.1, т.5 от Закона за водите, които са активи на "ВиК ООД - гр. Перник на територията на община Трън , на обща стойност 0,00 хил.лв. *съгласно Приложение № 15.*

Д. ВиК системи и съоръжения – публична общинска собственост, невключени в активите на ВиК оператора на територията на община Трън на обща стойност 346,6 хил.лв. и по видове, представени от община Трън съгласно приложение образец № „За- община“, колона 18 към писмо изх. № 91-00-154 от 16.12.2013 на МРР.

Е. ВиК системи и съоръжения – публична общинска собственост, невключени в активите на ВиК оператора на територията на община Трън на обща стойност 0,00. хил.лв., и по видове, представени от областния управител на област Перник съгласно приложение образец № "За-областен управител", колона 18 към писмо изх. № 91-00-150 от 13.12.2013 на МРР.



II. ВСИЧКО АКТИВИ ПУБЛИЧНА ОБЩИНСКА СОБСТВЕНОСТ (Г+Д+Е) ОБЩА СТОЙНОСТ 627,3 ХИЛ.ЛВ.

II.а. АКТИВИ ПУБЛИЧНА ОБЩИНСКА СОБСТВЕНОСТ, (ЗАДБАЛАНСОВИ АКТИВИ)–ПРЕДСТАВЕНИ В ПРИЛОЖЕНИЯ ОТ № 12 ДО № 15 НА ОБЩА СТОЙНОСТ 46,6 ХИЛ.ЛВ.

III. ОБЩО АКТИВИ - В И К СИСТЕМИ И СЪОРЪЖЕНИЯ, ЗА РАЗПРЕДЕЛЕНИЕ МЕЖДУ ДЪРЖАВАТА И ОБЩИНАТА, КОИТО СЕ ПРЕДОСТАВЯТ В УПРАВЛЕНИЕ НА АСОЦИАЦИЯТА ПО В И К НА ОБОСОБЕНАТА ТЕРИТОРИЯ НА ОБЩА СТОЙНОСТ 673,9 ХИЛ.ЛВ., В Т. ЧИСЛО:

- ПУБЛИЧНА ДЪРЖАВНА СОБСТВЕНОСТ 0,00 ХИЛ. ЛВ.
- ПУБЛИЧНА ДЪРЖАВНА СОБСТВЕНОСТ (БЕЗ СТОЙНОСТ - ВКЛЮЧЕНИ В СПИСЪЦИ ОТ № 4 ДО №11)
- ПУБЛИЧНА ОБЩИНСКА СОБСТВЕНОСТ 673,9 ХИЛ. ЛВ.
- ПУБЛИЧНА ОБЩИНСКА СОБСТВЕНОСТ (БЕЗ СТОЙНОСТ - ВКЛЮЧЕНИ В СПИСЪЦИ ОТ № 12 ДО №15)

Неразделна част от настоящия протокол за разпределение на собствеността на активите - ВиК системи и съоръжения между държавата и община са:

- 1) От Приложение № 1 до Приложение № 15;
- 2) От Приложение № 1а до Приложение № 15а;
- 3) Приложение № 3-община и Приложение № 3а-община;
- 4) Приложение № 3-областен управител и Приложение № 3а-областен управител;
- 5) Рекапитулация на активи по баланса на "ВиК" ООД - гр. Перник - публична общинска собственост (ПОС) и/или публична държавна собственост (ПДС) в административните граници на община Трън

МИНИСТЪР
НА РЕГИОНАЛНОТО РАЗВИТИЕ

КМЕТ НА ОБЩИНА
ПРЕДСЕДАТЕЛ НА
ОБЩИНСКИЯ СЪВЕТ.....



СПИСЪК - АКТУАЛИЗАЦИЯ
КЪМ ОКОНЧАТЕЛЕН ПРОТОКОЛ

за разпределение на собствеността на активите - ВИК системи и съоръжения между държавата и община
Трън съгласно чл. 13, чл. 15 и чл. 19 от Закона за водите

Бил. с/ка	Или №	Описание на актива	Дата на въвеждане	Код на изд. място	Местонахождение на актива	Обслужва (заведено)	Площ	Документ за собственост (дъ/дата)	Балансова стойност (лв.)	Собственост
Бракувани активи през 2014 г.										
Обща стойност на бракуваните активи:										
Новопозградени активи през 2014 г.										
2202	1	водопровод и каптаж	14.12.2014	49196	с.Мрамор	с.Мрамор	1150 м.л.водопр 3 куб.м. каптаж		5 998.8	ПОС
2202	2	водопровод и каптаж	14.12.2014	5918	с.Бохова	с.Бохова	130 м.л.водопр 3 куб.м. каптаж		4 622.68	ПОС
2202	3	водопроводен каптаж	14.12.2014	78327	с.Цегриловци	с.Цегриловци	3 00 м.3		3 487.43	ПОС
Обща стойност на новопозградените активи:									14 108.91	

Корекции на активи поради установени явни фактически грешки						
№ на район	Или №	Описание на актива	Балансова стойност на Актива към 31.12.2013г.	Основание за промяна на стойността на актива	Коригирана балансова стойност на Актива към 31.12.2013г.	Стойност на корекцията
		Извор каптиран с помпена станция (с. Ярловци)	15 393	Акт № 252 от 18.06.2012 г. за ПОС	1 539.3	(13 853.70)
Обща стойност на корекциите:					(13 853.70)	

П Р И Л О Ж Е Н И Е 1
Публични активи

№ по ред	№ на район	Бал. с/ка	Инв.№	Описание на актива	Дата на въвеждане	Код на населено място	Местоположен ие на актива (адрес)	Обслужена (заведено)	Вид на съоръже-нието (актива)	От.....до....	Технически параметри на актива			Документ за собственост (№/дата)	Балансова сг/сг (лв.)		Забележка	
											Вид материал	Площ	кв.м		Диаметър /см/	ПДС, сгрл. чл.13 и чл. 15		ПОС, сгрл. чл. 19
												Дължина м.лин.	Обем куб.м					
1	2	3	4	5	6	7	8	9	10	11	12	13	14	15	16	17	18	19
по сметка: № 200																		
Общо по сметка 200																		
по сметка: № 202 Сгради и конструкции																		
1	16	202	4281	ПОМПЕНА СТАНЦИЯ "ЕЗДИМИРЦИ"	10.1.1974	27084	с.Езdimиpци	с.Езdimиpци	ПОМПЕНА СТАНЦИЯ		СТ.БЕТОН	21	кв.м			89,45		
2	16	202	4282	ПОМПЕНА СТАНЦИЯ "ЕРУЛ"	10.1.1974	27601	с.Ерул	с.Ерул	ПОМПЕНА СТАНЦИЯ		СТ.БЕТОН	36	кв.м			180,33		
3	16	202	4283	ПОМПЕНА СТАНЦИЯ "БАНКЯ"	10.1.1979	02645.	с.Банкя	гр.Трън	ПОМПЕНА СТАНЦИЯ		СТ.БЕТОН	120	кв.м			19 391,82		
4	16	202	4291	ПОМПЕНА СТАНЦИЯ "ИЗВОР"	10.1.1994	70086	с.Студен Извор	с.Студен Извор	ПОМПЕНА СТАНЦИЯ		СТ.БЕТОН	35	кв.м			90,58		
5	16	202	4295	ПОМПЕНА СТАНЦИЯ "ВРАБЧА"	10.8.1995	12139	с.Врабча	с.Врабча	ПОМПЕНА СТАНЦИЯ		СТ.БЕТОН	110	кв.м			1 069,12		
Общо по сметка 202																		
по сметка: № 203 Машини и оборудване																		
1	16	203	4349	ПОМПА 28 МТ 45 X 6	10.12.1991	02645	с.Банкя, ПС	гр.Трън	ПОМПА							0,00		
2	16	203	4388	ДОЗАТОРНА ПОМПА	10.10.1995	02645	с.Банкя, ПС	гр.Трън	ПОМПА							0,00		
3	16	203	5047	ПОМПЕН АГРЕГАТ 7 МС 32 x 5	18.5.1998	02645	с.Банкя, ПС	гр.Трън	ПОМПЕН АГРЕГАТ							0,00		
4	16	203	5241	ПОМПА 28 МТР 45кв-132/2900	17.10.2000	02645	с.Банкя, ПС	гр.Трън	ПОМПА							0,00		
5	16	203	5242	ПОМПА 28 МТР 45кв-132/2900	17.10.2000	02645	с.Банкя, ПС	гр.Трън	ПОМПА							0,00		
6	16	203	5869	ПОМПЕН АГРЕГАТ 2612 08-4	2.6.2011	02645	с.Банкя, ПС	гр.Трън	ПОМПА							1 383,00		
7	16	203	5907	ПОМПА 28МТ4 5к6	30.12.2011	02645	с.Банкя, ПС	гр.Трън	ПОМПА							12 000,08		
8	16	203	5909	ПОМПЕН АГРЕГАТ 7 МТС 32x5	30.12.2011	12139	с.Врабча, ПС	с.Врабча	ПОМПЕН АГРЕГАТ							3 990,08		
9	16	203	5909	ПОМПЕН АГРЕГАТ 7 МТС 32x5	30.12.2005	27601	с.Ерул, ПС	с.Ерул, ПС	ПОМПЕН АГРЕГАТ							128,05		
10	16	203	5918	СТАРТЕР АТС22С25Q	24.4.2012	02645	с.Банкя, ПС	гр.Трън	СТАРТЕР							2 182,53		
Общо по сметка 203																		
по сметка: № 204 Съоръжения																		
1	16	204	840	ВОДОПРОВОД	10.1.1926	73273	гр.Трън	гр.Трън	ВОДОПРОВОД вътрешен	ОК217 - ОК270	СТОМАНЕН	680	м.л			6,00	123 218,94	
2	16	204	840	ВОДОПРОВОД	10.1.1926	73273	гр.Трън	гр.Трън	ВОДОПРОВОД вътрешен	ОК217 - ОК198	СТОМАНЕН	920	м.л			6,00		
3	16	204	841	ВОДОПРОВОД	10.1.1926	73273	гр.Трън	гр.Трън	ВОДОПРОВОД вътрешен	ОК54 - ОК43	СТОМАНЕН	260	м.л			5,00	587,55	
4	16	204	841	ВОДОПРОВОД	10.1.1926	73273	гр.Трън	гр.Трън	ВОДОПРОВОД вътрешен	ОК212 - ОК214	СТОМАНЕН	110	м.л			5,00		
5	16	204	841	ВОДОПРОВОД	10.1.1926	73273	гр.Трън	гр.Трън	ВОДОПРОВОД вътрешен	ОК216 - ОК198	СТОМАНЕН	240	м.л			5,00		
6	16	204	841	ВОДОПРОВОД	10.1.1926	73273	гр.Трън	гр.Трън	ВОДОПРОВОД вътрешен	ОК198 - ОК92	СТОМАНЕН	450	м.л			5,00		
7	16	204	841	ВОДОПРОВОД	10.1.1926	73273	гр.Трън	гр.Трън	ВОДОПРОВОД вътрешен	ОК92 - ОК100	СТОМАНЕН	450	м.л			5,00		
8	16	204	841	ВОДОПРОВОД	10.1.1926	73273	гр.Трън	гр.Трън	ВОДОПРОВОД вътрешен	ОК193 - ОК102	СТОМАНЕН	200	м.л			5,00		
9	16	204	841	ВОДОПРОВОД	10.1.1926	73273	гр.Трън	гр.Трън	ВОДОПРОВОД вътрешен	ОК105 - ОК106	СТОМАНЕН	30	м.л			5,00		
10	16	204	841	ВОДОПРОВОД	10.1.1926	73273	гр.Трън	гр.Трън	ВОДОПРОВОД вътрешен	ОК273 - ОК277	СТОМАНЕН	120	м.л			5,00		
11	16	204	841	ВОДОПРОВОД	10.1.1926	73273	гр.Трън	гр.Трън	ВОДОПРОВОД вътрешен	ОК87 - ОК89	СТОМАНЕН	120	м.л			5,00		
12	16	204	841	ВОДОПРОВОД	10.1.1926	73273	гр.Трън	гр.Трън	ВОДОПРОВОД вътрешен	ОК82А - ОК89	СТОМАНЕН	1120	м.л			5,00		
13	16	204	854	ВОДОПРОВОД	10.1.1926	07096	с.Бусинци	с.Бусинци	ВОДОПРОВОД външен	2/215 - 2/218	СТОМАНЕН	300	м.л			4,00	189,53	
14	16	204	854	ВОДОПРОВОД	10.1.1926	07096	с.Бусинци	с.Бусинци	ВОДОПРОВОД външен	2/216 - 2/218	СТОМАНЕН	200	м.л			4,00		
15	16	204	854	ВОДОПРОВОД	10.1.1926	07096	с.Бусинци	с.Бусинци	ВОДОПРОВОД външен	2/218 - ОК35	СТОМАНЕН	300	м.л			4,00		
16	16	204	854	ВОДОПРОВОД	10.1.1926	07096	с.Бусинци	с.Бусинци	ВОДОПРОВОД вътрешен	ОК55 - ОК5	СТОМАНЕН	200	м.л			4,00		

Община Трън

№ по ред	№ на район	Бал. с/ка	Инв.№	Описание на актива	Дата на въвеждане	Код на населено място	Местоположен ие на актива (адрес)	Обслужка (заведено)	Вид на съоръжението (актив)	От.....До....	Технически параметри на актива				Документ за собственост (№/дата)	Балансова сг/сг (лв.)			Забележка
											Вид материал	Площ	кв.м	Диаметър /см/		ПДС, съгл. чл.13 и чл. 15	ПОС, съгл. чл. 19		
												Дължина	м.лн.		куб.м				
1	2	3	4	5	6	7	8	9	10	11	12	13	14	15	16	17	18	19	
17	16	204	862	ВОДОПРОВОД	10.1.1926	12348	с.Вукан	с.Вукан	ВОДОПРОВОД вътрешен	ОК46 - ОК44	СТОМАНЕН	130	м.л	4,00			134,41		
18	16	204	862	ВОДОПРОВОД	10.1.1926	12348	с.Вукан	с.Вукан	ВОДОПРОВОД вътрешен	ОК30 - ОК7	СТОМАНЕН	150	м.л	4,00					
19	16	204	862	ВОДОПРОВОД	10.1.1926	12348	с.Вукан	с.Вукан	ВОДОПРОВОД вътрешен	ОК7 - ОК16	СТОМАНЕН	150	м.л	4,00					
20	16	204	862	ВОДОПРОВОД	10.1.1926	12348	с.Вукан	с.Вукан	ВОДОПРОВОД вътрешен	ОК532 - ОК17	СТОМАНЕН	100	м.л	4,00					
21	16	204	862	ВОДОПРОВОД	10.1.1926	12348	с.Вукан	с.Вукан	ВОДОПРОВОД вътрешен	ОК8 - ОК24	СТОМАНЕН	180	м.л	4,00					
22	16	204	874	ВОДОПРОВОД	10.1.1929	39027	с.Костуринци	с.Костуринци	ВОДОПРОВОД външен	2/229 - 3/471	СТОМАНЕН	600	м.л	5,00			207,95		
23	16	204	874	ВОДОПРОВОД	10.1.1929	39027	с.Костуринци	с.Костуринци	ВОДОПРОВОД външен	3/471 - ОК18	СТОМАНЕН	100	м.л	5,00					
24	16	204	874	ВОДОПРОВОД	10.1.1929	39027	с.Костуринци	с.Костуринци	ВОДОПРОВОД вътрешен	ОК18 - ОК39	СТОМАНЕН	400	м.л	5,00					
25	16	204	884	ВОДОПРОВОД	10.1.1929	44781	с.Лялинци	с.Лялинци	ВОДОПРОВОД външен	3/521 - 2/237	СТОМАНЕН	180	м.л	5,00			146,23		
26	16	204	884	ВОДОПРОВОД	10.1.1929	44781	с.Лялинци	с.Лялинци	ВОДОПРОВОД външен	2/237 - ОК26	СТОМАНЕН	100	м.л	5,00					
27	16	204	884	ВОДОПРОВОД	10.1.1929	44781	с.Лялинци	с.Лялинци	ВОДОПРОВОД вътрешен	ОК24 - ОК25	ПОЦИНКОВАН	120	м.л	2,50					
28	16	204	884	ВОДОПРОВОД	10.1.1929	44781	с.Лялинци	с.Лялинци	ВОДОПРОВОД вътрешен	ОК8 - ОК9	ПОЦИНКОВАН	80	м.л	2,50					
29	16	204	884	ВОДОПРОВОД	10.1.1929	44781	с.Лялинци	с.Лялинци	ВОДОПРОВОД вътрешен	ОК5 - ОК72	ЕТЕРНИТ	300	м.л	6,00					
30	16	204	884	ВОДОПРОВОД	10.1.1929	44781	с.Лялинци	с.Лялинци	ВОДОПРОВОД вътрешен	ОК24 - ОК15	СТОМАНЕН	320	м.л	5,00					
31	16	204	888	ВОДОПРОВОД	10.1.1930	30017	с.Забел	с.Забел	ВОДОПРОВОД вътрешен	ОК87 - ОК97	СТОМАНЕН	600	м.л	4,00			296,75		
32	16	204	888	ВОДОПРОВОД	10.1.1930	30017	с.Забел	с.Забел	ВОДОПРОВОД вътрешен	ОК53 - ОК33	СТОМАНЕН	350	м.л	4,00					
33	16	204	891	ВОДОПРОВОД	10.1.1930	73479	с.Туроковци	с.Туроковци	ВОДОПРОВОД външен	2/241 - ОК62	СТОМАНЕН	1200	м.л	4,00			438,54		
34	16	204	892	ВОДОПРОВОД	10.1.1930	73479	с.Туроковци	с.Туроковци	ВОДОПРОВОД вътрешен	ОК125 - ОК117	СТОМАНЕН	250	м.л	4,00			276,76		
35	16	204	892	ВОДОПРОВОД	10.1.1930	73479	с.Туроковци	с.Туроковци	ВОДОПРОВОД вътрешен	ОК19 - ОК112	СТОМАНЕН	50	м.л	4,00					
36	16	204	892	ВОДОПРОВОД	10.1.1930	73479	с.Туроковци	с.Туроковци	ВОДОПРОВОД вътрешен	ОК160 - ОК162	СТОМАНЕН	50	м.л	4,00					
37	16	204	892	ВОДОПРОВОД	10.1.1930	73479	с.Туроковци	с.Туроковци	ВОДОПРОВОД вътрешен	ОК1868 - ОК163	СТОМАНЕН	70	м.л	4,00					
38	16	204	892	ВОДОПРОВОД	10.1.1930	73479	с.Туроковци	с.Туроковци	ВОДОПРОВОД вътрешен	ОК156 - ОК107	СТОМАНЕН	580	м.л	4,00					
39	16	204	907	ВОДОПРОВОД	10.1.1930	55453	с.Парамун	с.Парамун	ВОДОПРОВОД външен	2/245 - 2/244	СТОМАНЕН	1200	м.л	5,00			478,51		
40	16	204	907	ВОДОПРОВОД	10.1.1930	55453	с.Парамун	с.Парамун	ВОДОПРОВОД вътрешен	ОК28 - ОК18	СТОМАНЕН	110	м.л	5,00					
41	16	204	912	ВОДОПРОВОД	10.1.1930	10478	с.Велиново	с.Велиново	ВОДОПРОВОД външен	г.1 - 3/467	ЕТЕРНИТ	400	м.л	6,00			266,23		
42	16	204	912	ВОДОПРОВОД	10.1.1930	10478	с.Велиново	с.Велиново	ВОДОПРОВОД външен	3/467 - ОК4	ЕТЕРНИТ	250	м.л	6,00					
43	16	204	912	ВОДОПРОВОД	10.1.1930	10478	с.Велиново	с.Велиново	ВОДОПРОВОД външен	3/466 - 2/404	ЕТЕРНИТ	200	м.л	6,00					
44	16	204	912	ВОДОПРОВОД	10.1.1930	10478	с.Велиново	с.Велиново	ВОДОПРОВОД външен	2/404 - ОК1	ЕТЕРНИТ	750	м.л	6,00					
45	16	204	921	ВОДОПРОВОД	10.1.1930	48249	с.Мильковци	с.Мильковци	ВОДОПРОВОД вътрешен	ОК10 - ОК5	СТОМАНЕН	350	м.л	4,00			181,82		
46	16	204	921	ВОДОПРОВОД	10.1.1930	48249	с.Мильковци	с.Мильковци	ВОДОПРОВОД вътрешен	ОК8 - ОК63	СТОМАНЕН	30	м.л	4,00					
47	16	204	921	ВОДОПРОВОД	10.1.1930	48249	с.Мильковци	с.Мильковци	ВОДОПРОВОД вътрешен	ОК11 - ОК29	СТОМАНЕН	20	м.л	4,00					
48	16	204	921	ВОДОПРОВОД	10.1.1930	48249	с.Мильковци	с.Мильковци	ВОДОПРОВОД вътрешен	ОК29 - ОК39	СТОМАНЕН	100	м.л	4,00					
49	16	204	926	ВОДОПРОВОД	10.1.1932	12139	с.Врабча	с.Врабча	ВОДОПРОВОД вътрешен	ОК14 - ОК14'	ЕТЕРНИТ	210	м.л	6,00			125,90		
50	16	204	926	ВОДОПРОВОД	10.1.1932	12139	с.Врабча	с.Врабча	ВОДОПРОВОД вътрешен	ОК12 - ОК24а	СТОМАНЕН	250	м.л	4,00					
51	16	204	927	ВОДОПРОВОД	10.1.1932	12139	с.Врабча	с.Врабча	ВОДОПРОВОД вътрешен	ОК14' - ОК14"	ЕТЕРНИТ	100	м.л	6,00			145,38		
52	16	204	927	ВОДОПРОВОД	10.1.1932	12139	с.Врабча	с.Врабча	ВОДОПРОВОД вътрешен	ОК12 - ОК10	СТОМАНЕН	350	м.л	4,00					
53	16	204	942	ВОДОПРОВОД	10.1.1942	17077	с.Горочевци	с.Горочевци	ВОДОПРОВОД външен	2/357 - 2/397	СТОМАНЕН	350	м.л	6,00			440,92		
54	16	204	942	ВОДОПРОВОД	10.1.1942	17077	с.Горочевци	с.Горочевци	ВОДОПРОВОД външен	2/397 - ОК172	СТОМАНЕН	150	м.л	6,00					
55	16	204	942	ВОДОПРОВОД	10.1.1942	17077	с.Горочевци	с.Горочевци	ВОДОПРОВОД външен	2/270 - 3/496	СТОМАНЕН	100	м.л	6,00					
56	16	204	942	ВОДОПРОВОД	10.1.1942	17077	с.Горочевци	с.Горочевци	ВОДОПРОВОД външен	3/496 - ОК48	СТОМАНЕН	300	м.л	6,00					
57	16	204	942	ВОДОПРОВОД	10.1.1942	17077	с.Горочевци	с.Горочевци	ВОДОПРОВОД вътрешен	ОК172 - ОК65	СТОМАНЕН	200	м.л	4,00					
58	16	204	942	ВОДОПРОВОД	10.1.1942	17077	с.Горочевци	с.Горочевци	ВОДОПРОВОД вътрешен	ОК102 - ОК106	ЕТЕРНИТ	550	м.л	6,00					
59	16	204	944	ВОДОПРОВОД	10.1.1942	68641	с.Стайковци	с.Стайковци	ВОДОПРОВОД вътрешен	ОК80 - ОК27	СТОМАНЕН	610	м.л	5,00			307,30		

№ по ред	№ на район	Бал. с/ка	Име.№	Описание на актива	Дата на въвеждане	Код на населено място	Местоположен ие на актива (адрес)	Обслужва (заведено)	Вид на съоръже-нието (актив)	От.....До....	Технически параметри на актива			Документ за собственост (№/дата)	Балансова ст/ст (лв.)		Забележка	
											Вид материал	Площ	кв.м		Диаметър /см/	ПДС, съгл. чл.13 и чл. 15		ПОС, съгл. чл. 19
												Дължина м.лин.	Обем куб.м					
1	2	3	4	5	6	7	8	9	10	11	12	13	14	15	16	17	18	19
60	16	204	948	ВОДОПРОВОД	10.1.1942	68641	с. Стайчовци	с. Стайчовци	ВОДОПРОВОД вътрешен	ОК76 - ОК205	СТОМАНЕН	160	м.л	4,00			98,39	
61	16	204	948	ВОДОПРОВОД	10.1.1942	68641	с. Стайчовци	с. Стайчовци	ВОДОПРОВОД вътрешен	ОК74 - ОК71	СТОМАНЕН	100	м.л	4,00				
62	16	204	953	ВОДОПРОВОД	10.1.1946	49182	с.Мракетинци	с.Мракетинци	ВОДОПРОВОД вътрешен	ОК6 - ОК6"	ЕТЕРНИТ	250	м.л	8,00			103,98	
63	16	204	953	ВОДОПРОВОД	10.1.1946	49182	с.Мракетинци	с.Мракетинци	ВОДОПРОВОД вътрешен	ОК6 - ОК7'	ЕТЕРНИТ	300	м.л	6,00				
64	16	204	955	ВОДОПРОВОД	10.01.1947	73273	гр. Трън	гр. Трън	ВОДОПРОВОД външен	К "Т. извор"-ОШ 2/280	ЕТЕРНИТ	2100	м.л	6,00			721,74	
65	16	204	955	ВОДОПРОВОД	10.01.1947	73273	гр. Трън	гр. Трън	ВОДОПРОВОД външен	К "М. извор"-ОШ 2/280	ЕТЕРНИТ	900	м.л	6,00				
66	16	204	956	ВОДОПРОВОД	10.1.1947	73273	гр. Трън	гр. Трън	ВОДОПРОВОД външен		ЧУГУН	2100	м.л	8			612,36	
67	16	204	970	ВОДОПРОВОД	10.1.1948	37602	с. Кожинци	с. Кожинци	ВОДОПРОВОД външен	2/291 - ОК1'	СТОМАНЕН	150	м.л	4,00			200,83	
68	16	204	970	ВОДОПРОВОД	10.1.1948	37602	с. Кожинци	с. Кожинци	ВОДОПРОВОД външен	3/502 - ОКА	СТОМАНЕН	250	м.л	4,00				
69	16	204	972	РЕЗЕРВОАР	10.1.1948	51130	с.Населевци	с.Населевци	РЕЗЕРВОАР		СТ.БЕТОН	100	куб.м				237,00	
70	16	204	981	ВОДОПРОВОД	10.1.1954	67458	с.Слишовци	с.Слишовци	ВОДОПРОВОД външен	2/300 - 2/448	ЕТЕРНИТ	300	м.л	6,00			153,15	
71	16	204	981	ВОДОПРОВОД	10.1.1954	67458	с.Слишовци	с.Слишовци	ВОДОПРОВОД външен	2/412 - 2/448	ЕТЕРНИТ	400	м.л	6,00				
72	16	204	981	ВОДОПРОВОД	10.1.1954	67458	с.Слишовци	с.Слишовци	ВОДОПРОВОД вътрешен	ОК37 - ОК57	ЕТЕРНИТ	300	м.л	6,00				
73	16	204	981	ВОДОПРОВОД	10.1.1954	67458	с.Слишовци	с.Слишовци	ВОДОПРОВОД вътрешен	ОК34 - ОК35	ЕТЕРНИТ	230	м.л	6,00				
74	16	204	981	ВОДОПРОВОД	10.1.1954	67458	с.Слишовци	с.Слишовци	ВОДОПРОВОД вътрешен	ОК34 - ОК4	ЕТЕРНИТ	270	м.л	6,00				
75	16	204	981	ВОДОПРОВОД	10.1.1954	67458	с.Слишовци	с.Слишовци	ВОДОПРОВОД вътрешен	ОК4 - капаж	ЕТЕРНИТ	800	м.л	6,00			2 597,66	
76	16	204	983	ВОДОПРОВОД	9.9.2003	67458	с.Слишовци	с.Слишовци	ВОДОПРОВОД външен	2/448 - 2/314	ЕТЕРНИТ	1420	м.л	8,00				
77	16	204	983	ВОДОПРОВОД	9.9.2003	67458	с.Слишовци	с.Слишовци	ВОДОПРОВОД външен	2/314 - ОК14	ЕТЕРНИТ	80	м.л	8,00				
78	16	204	986	ВОДОПРОВОД	10.1.1954	51130	с.Населевци	с.Населевци	ВОДОПРОВОД външен	3/504 - 3/528	ЕТЕРНИТ	10	м.л	8,00			221,22	
79	16	204	986	ВОДОПРОВОД	10.1.1954	51130	с.Населевци	с.Населевци	ВОДОПРОВОД външен	3/528 - 1/31	ЕТЕРНИТ	490	м.л	8,00				
80	16	204	986	ВОДОПРОВОД	10.1.1954	51130	с.Населевци	с.Населевци	ВОДОПРОВОД външен	1/31 - ОК42	ЕТЕРНИТ	100	м.л	8,00				
81	16	204	986	ВОДОПРОВОД	10.1.1954	51130	с.Населевци	с.Населевци	ВОДОПРОВОД вътрешен	ОК42 - ОК61	ЕТЕРНИТ	1100	м.л	8,00				
82	16	204	986	ВОДОПРОВОД	10.1.1954	51130	с.Населевци	с.Населевци	ВОДОПРОВОД вътрешен	ОК42 - ОК42'	ЕТЕРНИТ	600	м.л	6,00				
83	16	204	986	ВОДОПРОВОД	10.1.1954	51130	с.Населевци	с.Населевци	ВОДОПРОВОД вътрешен	ОК86 - ОК120	ЕТЕРНИТ	300	м.л	6,00				
84	16	204	986	ВОДОПРОВОД	10.1.1954	51130	с.Населевци	с.Населевци	ВОДОПРОВОД вътрешен	ОК79 - ОК102	ЕТЕРНИТ	60	м.л	6,00				
85	16	204	986	ВОДОПРОВОД	10.1.1954	51130	с.Населевци	с.Населевци	ВОДОПРОВОД вътрешен	ОК10 - ОК153	ЕТЕРНИТ	350	м.л	6,00				
86	16	204	986	ВОДОПРОВОД	10.1.1954	51130	с.Населевци	с.Населевци	ВОДОПРОВОД вътрешен	ОК43 - ОК53а	ЕТЕРНИТ	190	м.л	6,00				
87	16	204	1003	ВОДОПРОВОД	10.1.1955	14979	с.Главановци	с.Главановци	ВОДОПРОВОД вътрешен	ОК10 - ОК119	ЕТЕРНИТ	560	м.л	6,00			124,30	
88	16	204	1003	ВОДОПРОВОД	10.1.1955	14979	с.Главановци	с.Главановци	ВОДОПРОВОД вътрешен	ОК48 - ОК31	ЕТЕРНИТ	180	м.л	6,00				
89	16	204	1003	ВОДОПРОВОД	10.1.1955	14979	с.Главановци	с.Главановци	ВОДОПРОВОД вътрешен	ОК47 - ОК35	ЕТЕРНИТ	510	м.л	6,00				
90	16	204	1003	ВОДОПРОВОД	10.1.1955	14979	с.Главановци	с.Главановци	ВОДОПРОВОД вътрешен	ОК48 - ОК79	ЕТЕРНИТ	200	м.л	6,00				
91	16	204	1003	ВОДОПРОВОД	10.1.1955	14979	с.Главановци	с.Главановци	ВОДОПРОВОД вътрешен	ОК123а - ОК130	ЕТЕРНИТ	350	м.л	6,00				
92	16	204	1013	ВОДОПРОВОД	10.1.1956	61501	с.Радово	с.Радово	ВОДОПРОВОД външен	3/499 - ОК11	ЕТЕРНИТ	130	м.л	8,00			166,07	
93	16	204	1013	ВОДОПРОВОД	10.1.1956	61501	с.Радово	с.Радово	ВОДОПРОВОД вътрешен	ОК74 - ОК55	ЕТЕРНИТ	350	м.л	8,00				
94	16	204	1013	ВОДОПРОВОД	10.1.1956	61501	с.Радово	с.Радово	ВОДОПРОВОД вътрешен	ОК55 - ОК73	ЕТЕРНИТ	200	м.л	8,00				
95	16	204	1013	ВОДОПРОВОД	10.1.1956	61501	с.Радово	с.Радово	ВОДОПРОВОД вътрешен	ОК61 - ОК65	ЕТЕРНИТ	400	м.л	8,00				
96	16	204	1013	ВОДОПРОВОД	10.1.1956	61501	с.Радово	с.Радово	ВОДОПРОВОД вътрешен	ОК65 - ОК36	ЕТЕРНИТ	100	м.л	8,00				
97	16	204	1013	ВОДОПРОВОД	10.1.1956	61501	с.Радово	с.Радово	ВОДОПРОВОД вътрешен	ОК62 - ОК52	ЕТЕРНИТ	70	м.л	8,00				
98	16	204	1013	ВОДОПРОВОД	10.1.1956	61501	с.Радово	с.Радово	ВОДОПРОВОД вътрешен	ОК13 - ОК50	ЕТЕРНИТ	250	м.л	8,00				
99	16	204	1013	ВОДОПРОВОД	10.1.1956	61501	с.Радово	с.Радово	ВОДОПРОВОД вътрешен	ОК22 - ОК26	ЕТЕРНИТ	200	м.л	8,00				
100	16	204	1020	ВОДОПРОВОД	10.1.1956	11017	с.Вицдар	с.Вицдар	ВОДОПРОВОД външен		ЕТЕРНИТ	1850	м.л	6			151,18	
101	16	204	1023	ВОДОПРОВОД	10.1.1956	15134	с.Глоговоца	с.Глоговоца	ВОДОПРОВОД вътрешен	ОК2 - ОК1	СТОМАНЕН	250	м.л	4,00			94,74	
102	16	204	1038	ВОДОПРОВОД	10.1.1957	55814	с.Пеньковци	с.Пеньковци	ВОДОПРОВОД ЕТЕРНИТ		ЕТЕРНИТ	1200	м.л	8			186,18	

Община Трън

№ по ред	№ на район	Бал. с/ка	Инв.№	Описание на актива	Дата на въвеждане	Код на населено място	Местоположен ие на актива (адрес)	Обслужва (заведено)	Вид на съоръже-нието (актива)	От.....до....	Технически параметри на актива				Документ за собственост (№/Дата)	Балансова сг/ст (лв.)		Забележка
											Вид материал	Площ	кв.м	Диаметър / см/		ПДС, сгг.л. чл.13 и чл. 15	ПОС, сгг.л. чл. 19	
												Дължина м.лин.	Обем куб.м					
1	2	3	4	5	6	7	8	9	10	11	12	13	14	15	16	17	18	19
103	16	204	1033	ВОДОПРОВОД	10.1.1957	55814	с.Ленковци	с.Ленковци	ВОДОПРОВОД ЕТЕРНИТ		ЕТЕРНИТ	800	м.л	6				
104	16	204	1043	ВОДОПРОВОД	10.1.1959	22201	с.Долна Мелна	с.Долна Мелна	ВОДОПРОВОД ЕТЕРНИТ			850	м.л	6			161,44	
105	16	204	1060	ВОДОПРОВОД	10.1.1960	73273	гр. Трън	гр. Трън	ВОДОПРОВОД ВЪНШЕН	НВ 1/137- ОК361	ЕТЕРНИТ	4030	м.л	8,00			585,45	
106	16	204	1060	ВОДОПРОВОД	10.1.1960	73273	гр. Трън	гр. Трън	ВОДОПРОВОД ВЪТРЕШЕН	ОК 109 - ОК689	ЕТЕРНИТ	170	м.л	8,00				
107	16	204	1062	ВОДОПРОВОД	10.1.1960	73273	гр. Трън	гр. Трън	ВОДОПРОВОД ВЪТРЕШЕН	ОК361 - ОК304	ЕТЕРНИТ	715	м.л	15,00			1 839,28	
108	16	204	1062	ВОДОПРОВОД	10.1.1960	73273	гр. Трън	гр. Трън	ВОДОПРОВОД ВЪТРЕШЕН	ОК93 - ОК87	ЕТЕРНИТ	90	м.л	15,00				
109	16	204	1062	ВОДОПРОВОД	10.1.1960	73273	гр. Трън	гр. Трън	ВОДОПРОВОД ВЪТРЕШЕН	ОК71 - ОК87	ЕТЕРНИТ	100	м.л	15,00				
110	16	204	1062	ВОДОПРОВОД	10.1.1960	73273	гр. Трън	гр. Трън	ВОДОПРОВОД ВЪТРЕШЕН	ОК302 - ОК359	ЕТЕРНИТ	410	м.л	15,00				
111	16	204	1062	ВОДОПРОВОД	10.1.1960	73273	гр. Трън	гр. Трън	ВОДОПРОВОД ВЪТРЕШЕН	ОК359 - ОК359А	ЕТЕРНИТ	450	м.л	15,00				
112	16	204	1062	ВОДОПРОВОД	10.1.1960	73273	гр. Трън	гр. Трън	ВОДОПРОВОД ВЪТРЕШЕН	ОК359А - ОК359В	ЕТЕРНИТ	850	м.л	15,00				
113	16	204	1062	ВОДОПРОВОД	10.1.1960	73273	гр. Трън	гр. Трън	ВОДОПРОВОД ВЪТРЕШЕН	ОК359А - ОК359А'	ЕТЕРНИТ	1500	м.л	15,00				
114	16	204	1062	ВОДОПРОВОД	10.1.1960	30716	с.Зелениград	с.Зелениград	ВОДОПРОВОД ВЪНШЕН	2/209 - т.1	ЕТЕРНИТ	1500	м.л	6,00				
115	16	204	1062	ВОДОПРОВОД	10.1.1960	30716	с.Зелениград	с.Зелениград	ВОДОПРОВОД ВЪНШЕН	т.1 - т.2	ЕТЕРНИТ	1500	м.л	8,00				
116	16	204	1062	ВОДОПРОВОД	10.1.1960	30716	с.Зелениград	с.Зелениград	ВОДОПРОВОД ВЪНШЕН	т.2 - ОК 359	ЕТЕРНИТ	2885	м.л	15,00				
117	16	204	1065	ВОДОПРОВОД	10.1.1960	17077	с.Горочевци	с.Горочевци	ВОДОПРОВОД ВЪТРЕШЕН	ОК15' - ОК15"	ЕТЕРНИТ	560	м.л	6,00			213,94	
118	16	204	1065	ВОДОПРОВОД	10.1.1960	17077	с.Горочевци	с.Горочевци	ВОДОПРОВОД ВЪТРЕШЕН	ОК145 - ОК156	ЕТЕРНИТ	1000	м.л	8,00				
119	16	204	1069	ВОДОПРОВОД	10.1.1960	17077	с.Горочевци	с.Горочевци	ВОДОПРОВОД ВЪТРЕШЕН	ОК145 - ОК103	ЕТЕРНИТ	200	м.л	6,00			218,66	
120	16	204	1069	ВОДОПРОВОД	10.1.1960	17077	с.Горочевци	с.Горочевци	ВОДОПРОВОД ВЪТРЕШЕН	ОК80 - ОК86	ЕТЕРНИТ	300	м.л	6,00				
121	16	204	1069	ВОДОПРОВОД	10.1.1960	17077	с.Горочевци	с.Горочевци	ВОДОПРОВОД ВЪТРЕШЕН	ОК48 - ОК49	ЕТЕРНИТ	1000	м.л	8,00				
122	16	204	1069	ВОДОПРОВОД	10.1.1960	17077	с.Горочевци	с.Горочевци	ВОДОПРОВОД ВЪТРЕШЕН	ОК48 - ОК156	ЕТЕРНИТ	200	м.л	8,00				
123	16	204	1076	ВОДОПРОВОД	10.1.1960	27351	с.Еловица	с.Еловица	ВОДОПРОВОД ВЪНШЕН	2/363 - т.1	ЕТЕРНИТ	10	м.л	6,00			214,41	
124	16	204	1076	ВОДОПРОВОД	10.1.1960	27351	с.Еловица	с.Еловица	ВОДОПРОВОД ВЪНШЕН	2/364 - т.1	ЕТЕРНИТ	10	м.л	6,00				
125	16	204	1076	ВОДОПРОВОД	10.1.1960	27351	с.Еловица	с.Еловица	ВОДОПРОВОД ВЪНШЕН	т.1 - 3/532	ЕТЕРНИТ	480	м.л	6,00				
126	16	204	1076	ВОДОПРОВОД	10.1.1960	27351	с.Еловица	с.Еловица	ВОДОПРОВОД ВЪНШЕН	3/532 - ОК3	ЕТЕРНИТ	100	м.л	6,00				
127	16	204	1076	ВОДОПРОВОД	10.1.1960	27351	с.Еловица	с.Еловица	ВОДОПРОВОД ВЪТРЕШЕН	ОК3 - ОК2	ЕТЕРНИТ	500	м.л	6,00				
128	16	204	1084	ВОДОПРОВОД	10.1.1960	07096	с.Бусинци	с.Бусинци	ВОДОПРОВОД ВЪНШЕН	2/217 - 3/505	ЕТЕРНИТ	200	м.л	6,00			259,40	
129	16	204	1084	ВОДОПРОВОД	10.1.1960	07096	с.Бусинци	с.Бусинци	ВОДОПРОВОД ВЪНШЕН	3/505 - ОК55	ЕТЕРНИТ	100	м.л	6,00				
130	16	204	1084	ВОДОПРОВОД	10.1.1960	07096	с.Бусинци	с.Бусинци	ВОДОПРОВОД ВЪТРЕШЕН	ОК35 - ОК47	ЕТЕРНИТ	400	м.л	6,00				
131	16	204	1084	ВОДОПРОВОД	10.1.1960	07096	с.Бусинци	с.Бусинци	ВОДОПРОВОД ВЪТРЕШЕН	ОК49 - ОК73	ЕТЕРНИТ	500	м.л	6,00				
132	16	204	1084	ВОДОПРОВОД	10.1.1960	07096	с.Бусинци	с.Бусинци	ВОДОПРОВОД ВЪТРЕШЕН	ОК73 - ОК78	ЕТЕРНИТ	150	м.л	6,00				
133	16	204	1084	ВОДОПРОВОД	10.1.1960	07096	с.Бусинци	с.Бусинци	ВОДОПРОВОД ВЪТРЕШЕН	ОК73 - ОК2	ЕТЕРНИТ	200	м.л	6,00				
134	16	204	1084	ВОДОПРОВОД	10.1.1960	07096	с.Бусинци	с.Бусинци	ВОДОПРОВОД ВЪТРЕШЕН	ОК108 - ОК106	ЕТЕРНИТ	100	м.л	6,00				
135	16	204	1084	ВОДОПРОВОД	10.1.1960	07096	с.Бусинци	с.Бусинци	ВОДОПРОВОД ВЪТРЕШЕН	ОК35 - ОК56	ЕТЕРНИТ	200	м.л	6,00				
136	16	204	1084	ВОДОПРОВОД	10.1.1960	07096	с.Бусинци	с.Бусинци	ВОДОПРОВОД ВЪТРЕШЕН	ОК87 - ОК92	ЕТЕРНИТ	250	м.л	6,00				
137	16	204	1084	ВОДОПРОВОД	10.1.1960	07096	с.Бусинци	с.Бусинци	ВОДОПРОВОД ВЪТРЕШЕН	ОК85 - ОК89	ЕТЕРНИТ	70	м.л	6,00				
138	16	204	1084	ВОДОПРОВОД	10.1.1960	07096	с.Бусинци	с.Бусинци	ВОДОПРОВОД ВЪТРЕШЕН	ОК112 - ОК113	ЕТЕРНИТ	50	м.л	6,00				
139	16	204	1084	ВОДОПРОВОД	10.1.1960	07096	с.Бусинци	с.Бусинци	ВОДОПРОВОД ВЪТРЕШЕН	ОК84 - ОК84'	ЕТЕРНИТ	60	м.л	6,00				
140	16	204	1084	ВОДОПРОВОД	10.1.1960	07096	с.Бусинци	с.Бусинци	ВОДОПРОВОД ВЪТРЕШЕН	ОК83 - ОК96	ЕТЕРНИТ	70	м.л	6,00				
141	16	204	1084	ВОДОПРОВОД	10.1.1960	07096	с.Бусинци	с.Бусинци	ВОДОПРОВОД ВЪТРЕШЕН	ОК83 - ОК81	ЕТЕРНИТ	150	м.л	6,00				
142	16	204	1086	ВОДОПРОВОД	10.1.1960	12348	с.Вукан	с.Вукан	ВОДОПРОВОД ВЪНШЕН	3/532 - 2/369	ЕТЕРНИТ	2500	м.л	6,00			354,72	
143	16	204	1086	ВОДОПРОВОД	10.1.1960	12348	с.Вукан	с.Вукан	ВОДОПРОВОД ВЪНШЕН	2/369 - ОК46'	ЕТЕРНИТ	250	м.л	10,00				
144	16	204	1087	ВОДОПРОВОД	10.1.1960	12348	с.Вукан	с.Вукан	ВОДОПРОВОД ВЪТРЕШЕН	ОК46' - ОК46	ЕТЕРНИТ	300	м.л	8,00			189,22	

№ по ред	№ на район	Бал. с/ка	Име.№	Описание на актива	Дата на въвеждане	Код на населено място	Местоположен ие на актива (адрес)	Обслужва (заведено)	Вид на съоръжението (актива)	Ст.....до....	Технически параметри на актива				Документ за собственост (№/дата)	Балансова ст/ст (лв.)			Забележка
											Вид материал	Площ	кв.м	Диаметър /см/		ПДС, съгл. чл.13 и чл. 15	ПОС, съгл. чл. 19		
												Дължина м.лин.	Обем куб.м						
1	2	3	4	5	6	7	8	9	10	11	12	13	14	15	16	17	18	19	
145	16	204	1087	ВОДОПРОВОД	10.1.1960	12348	с.Вукан	с.Вукан	ВОДОПРОВОД вътрешен	ОК37 - ОК8	ЕТЕРНИТ	100	м.л	6,00					
146	16	204	1087	ВОДОПРОВОД	10.1.1960	12348	с.Вукан	с.Вукан	ВОДОПРОВОД вътрешен	ОК3 - ОК34	ЕТЕРНИТ	50	м.л	6,00					
147	16	204	1087	ВОДОПРОВОД	10.1.1960	12348	с.Вукан	с.Вукан	ВОДОПРОВОД вътрешен	ОК46 - ОК35	ЕТЕРНИТ	340	м.л	6,00					
148	16	204	1087	ВОДОПРОВОД	10.1.1960	12348	с.Вукан	с.Вукан	ВОДОПРОВОД вътрешен	ОК39 - ОК38	ЕТЕРНИТ	120	м.л	6,00					
149	16	204	1089	ВОДОПРОВОД	10.1.1960	73273	гр. Трън	гр. Трън	ВОДОПРОВОД вътрешен	ОК 105 - ОК 730	ЕТЕРНИТ	310	м.л	8,00		956,60			
150	16	204	1089	ВОДОПРОВОД	10.1.1969	73273	гр. Трън	гр. Трън	ВОДОПРОВОД вътрешен	ОК10А - ОК11А	ЕТЕРНИТ	140	м.л	8,00					
151	16	204	1089	ВОДОПРОВОД	10.1.1969	73273	гр. Трън	гр. Трън	ВОДОПРОВОД вътрешен	ОК10 - ОК8	ЕТЕРНИТ	130	м.л	8,00					
152	16	204	1089	ВОДОПРОВОД	10.1.1969	73273	гр. Трън	гр. Трън	ВОДОПРОВОД вътрешен	ОК12 - ОК38	ЕТЕРНИТ	80	м.л	8,00					
153	16	204	1089	ВОДОПРОВОД	10.1.1960	73273	гр. Трън	гр. Трън	ВОДОПРОВОД вътрешен	ОК718А - ОК700	ЕТЕРНИТ	180	м.л	6,00					
154	16	204	1089	ВОДОПРОВОД	10.1.1960	73273	гр. Трън	гр. Трън	ВОДОПРОВОД вътрешен	ОК62 - ОК828	ЕТЕРНИТ	2305	м.л	8,00					
155	16	204	1089	ВОДОПРОВОД	10.1.1960	73273	гр. Трън	гр. Трън	ВОДОПРОВОД вътрешен	ОК828 - ОК361	ЕТЕРНИТ	200	м.л	8,00					
156	16	204	1089	ВОДОПРОВОД	10.1.1960	73273	гр. Трън	гр. Трън	ВОДОПРОВОД вътрешен	ОК361 - ОК93	ЕТЕРНИТ	105	м.л	8,00					
157	16	204	1099	ВОДОПРОВОД	10.1.1961	73273	гр. Трън	гр. Трън	ВОДОПРОВОД вътрешен	ОК38 - ОК20	ЕТЕРНИТ	75	м.л	6,00		124,85			
158	16	204	1099	ВОДОПРОВОД	10.1.1961	73273	гр. Трън	гр. Трън	ВОДОПРОВОД вътрешен	ОК20 - ОК17	ЕТЕРНИТ	135	м.л	6,00					
159	16	204	1099	ВОДОПРОВОД	10.1.1961	73273	гр. Трън	гр. Трън	ВОДОПРОВОД вътрешен	ОК25 - ОК719	ЕТЕРНИТ	215	м.л	6,00					
160	16	204	1099	ВОДОПРОВОД	10.1.1961	73273	гр. Трън	гр. Трън	ВОДОПРОВОД вътрешен	ОК719 - ОК716	ЕТЕРНИТ	90	м.л	6,00					
161	16	204	1099	ВОДОПРОВОД	10.1.1961	73273	гр. Трън	гр. Трън	ВОДОПРОВОД вътрешен	ОК719 - ОК32	ЕТЕРНИТ	140	м.л	6,00					
162	16	204	1099	ВОДОПРОВОД	10.1.1961	73273	гр. Трън	гр. Трън	ВОДОПРОВОД вътрешен	ОК270 - ОК234	ЕТЕРНИТ	365	м.л	6,00					
163	16	204	1102	ВОДОПРОВОД	10.1.1961	22201	с.Долна Мелна	с.Долна Мелна	ВОДОПРОВОД вътрешен		ЕТЕРНИТ	600	м.л	6		124,27			
164	16	204	1102	ВОДОПРОВОД	10.1.1961	22201	с.Долна Мелна	с.Долна Мелна	ВОДОПРОВОД вътрешен		ЕТЕРНИТ	350	м.л	8					
165	16	204	1105	ВОДОПРОВОД	10.1.1961	07096	с. Бусинци	с. Бусинци	ВОДОПРОВОД вътрешен	ОК65 - ОК58	ЕТЕРНИТ	130	м.л	8,00		161,28			
166	16	204	1105	ВОДОПРОВОД	10.1.1961	07096	с. Бусинци	с. Бусинци	ВОДОПРОВОД вътрешен	ОК120 - ОК128	ЕТЕРНИТ	150	м.л	8,00					
167	16	204	1105	ВОДОПРОВОД	10.1.1961	07096	с. Бусинци	с. Бусинци	ВОДОПРОВОД вътрешен	ОК119 - ОК66	ЕТЕРНИТ	380	м.л	8,00					
168	16	204	1105	ВОДОПРОВОД	10.1.1961	07096	с. Бусинци	с. Бусинци	ВОДОПРОВОД вътрешен	ОК117 - ОК14	ЕТЕРНИТ	150	м.л	8,00					
169	16	204	1105	ВОДОПРОВОД	10.1.1961	07096	с. Бусинци	с. Бусинци	ВОДОПРОВОД вътрешен	ОК66 - ОК10	ЕТЕРНИТ	150	м.л	8,00					
170	16	204	1105	ВОДОПРОВОД	10.1.1961	07096	с. Бусинци	с. Бусинци	ВОДОПРОВОД вътрешен	ОК67 - ОК124	ЕТЕРНИТ	140	м.л	8,00					
171	16	204	1106	ВОДОПРОВОД	10.1.1961	07096	с. Бусинци	с. Бусинци	ВОДОПРОВОД вътрешен		ЕТЕРНИТ	1200	м.л	6		148,13			
172	16	204	1113	ВОДОПРОВОД	10.1.1962	73273	гр. Трън	гр. Трън	ВОДОПРОВОД вътрешен		ЧУГУН	800	м.л	6		486,01			
173	16	204	1114	ВОДОПРОВОД	10.1.1962	73273	гр. Трън	гр. Трън	ВОДОПРОВОД вътрешен	ОК100 - ОК98	СТОМАНЕН	2480	м.л	5,00		2 206,59			
174	16	204	1114	ВОДОПРОВОД	10.1.1962	73273	гр. Трън	гр. Трън	ВОДОПРОВОД вътрешен	ОК98 - ОК303	СТОМАНЕН	320	м.л	5,00					
175	16	204	1114	ВОДОПРОВОД	10.1.1962	73273	гр. Трън	гр. Трън	ВОДОПРОВОД вътрешен	ОК350А - ОК327	СТОМАНЕН	130	м.л	5,00					
176	16	204	1114	ВОДОПРОВОД	10.1.1962	73273	гр. Трън	гр. Трън	ВОДОПРОВОД вътрешен	ОК302 - ОК358	СТОМАНЕН	370	м.л	5,00					
177	16	204	1118	ВОДОПРОВОД	10.1.1962	73479	с. Туркокови	с. Туркокови	ВОДОПРОВОД вътрешен		ЕТЕРНИТ	350	м.л	6		168,26			
178	16	204	1118	ВОДОПРОВОД	11.1.1962	73480	с. Туркокови	с. Туркокови	ВОДОПРОВОД вътрешен		ЕТЕРНИТ	850	м.л	8					
179	16	204	1120	ВОДОПРОВОД	10.1.1962	43551	с. Лешниковци	с. Лешниковци	ВОДОПРОВОД външен	2/214 - 3/497	ЕТЕРНИТ	600	м.л	6,00		135,72			
180	16	204	1120	ВОДОПРОВОД	10.1.1962	43551	с. Лешниковци	с. Лешниковци	ВОДОПРОВОД вътрешен	ОК63 - ОК10	ЕТЕРНИТ	500	м.л	6,00					
181	16	204	1124	ВОДОПРОВОД	10.1.1962	27084	с.Езdimиpиц	с.Езdimиpиц	ВОДОПРОВОД вътрешен	ОК130 - ОК67	ЕТЕРНИТ	350	м.л	8,00		131,87			
182	16	204	1124	ВОДОПРОВОД	10.1.1962	27084	с.Езdimиpиц	с.Езdimиpиц	ВОДОПРОВОД вътрешен	ОК98 - ОК91	ЕТЕРНИТ	150	м.л	8,00					
183	16	204	1126	ВОДОПРОВОД	10.1.1962	27084	с.Езdimиpиц	с.Езdimиpиц	ВОДОПРОВОД външен	1/3 - 2/376	ЕТЕРНИТ	300	м.л	8,00		125,19			
184	16	204	1126	ВОДОПРОВОД	10.1.1962	27084	с.Езdimиpиц	с.Езdimиpиц	ВОДОПРОВОД външен	2/376 - ОК142	ЕТЕРНИТ	70	м.л	8,00					
185	16	204	1126	ВОДОПРОВОД	10.1.1962	27084	с.Езdimиpиц	с.Езdimиpиц	ВОДОПРОВОД вътрешен	ОК142 - ОК130	ЕТЕРНИТ	200	м.л	8,00					
186	16	204	1126	ВОДОПРОВОД	10.1.1962	27084	с.Езdimиpиц	с.Езdimиpиц	ВОДОПРОВОД вътрешен	ОК132 - ОК96	ЕТЕРНИТ	180	м.л	8,00					
187	16	204	1132	ВОДОПРОВОД	10.1.1963	17077	с.Горочевци	с.Горочевци	ВОДОПРОВОД вътрешен		ЕТЕРНИТ	1050	м.л	8		192,68			

№ по ред	№ на район	Бал. с/на	Име.№	Описание на актива	Дата на въвеждане	Код на населено место	Местоположен ие на актива (адрес)	Обслужва (заведено)	Вид на съоръжението (активна)	От.....до....	Технически параметри на актива				Документ за собственост (№/дата)	Балансова ст/ст (лв.)			Забележка
											Вид материал	Площ	кв.м	Диаметър /см/					
												Дължина м.лин.	Обем куб.м			чл.13 и чл. 15	чл.13 и чл. 15	чл.19	
1	2	3	4	5	6	7	8	9	10	11	12	13	14	15	16	17	18	19	
188	16	204	1134	ВОДОПРОВОД	10.1.1963	73479	с. Туроковци	с. Туроковци	ВОДОПРОВОД вътрешен		ЕТЕРНИТ	200	м.л	6			130,96		
189	16	204	1134	ВОДОПРОВОД	11.1.1963	73480	с. Туроковци	с. Туроковци	ВОДОПРОВОД вътрешен		ЕТЕРНИТ	550	м.л	8					
190	16	204	1149	ВОДОПРОВОД	10.1.1964	30017	с.Забел	с.Забел	ВОДОПРОВОД външен	3/514 - ОК239	ЕТЕРНИТ	500	м.л	8,00			218,56		
191	16	204	1149	ВОДОПРОВОД	10.1.1964	30017	с.Забел	с.Забел	ВОДОПРОВОД външен	3/513 - ОК69	ЕТЕРНИТ	600	м.л	10,00					
192	16	204	1151	ВОДОПРОВОД	10.1.1964	30017	с.Забел	с.Забел	ВОДОПРОВОД вътрешен	ОК239 - ОК279	ЕТЕРНИТ	500	м.л	8,00			128,56		
193	16	204	1151	ВОДОПРОВОД	10.1.1964	30017	с.Забел	с.Забел	ВОДОПРОВОД вътрешен	ОК246 - ОК248	ЕТЕРНИТ	250	м.л	8,00					
194	16	204	1157	ВОДОПРОВОД	10.1.1965	07096	с. Бусинци	с. Бусинци	ВОДОПРОВОД вътрешен	ОК64 - ОК77	ЕТЕРНИТ	150	м.л	6,00			176,96		
195	16	204	1157	ВОДОПРОВОД	10.1.1965	07096	с. Бусинци	с. Бусинци	ВОДОПРОВОД вътрешен	ОК54 - ОК55	ЕТЕРНИТ	500	м.л	6,00					
196	16	204	1157	ВОДОПРОВОД	10.1.1965	07096	с. Бусинци	с. Бусинци	ВОДОПРОВОД вътрешен	ОК74 - ОК102	ЕТЕРНИТ	300	м.л	6,00					
197	16	204	1160	ВОДОПРОВОД	10.1.1965	05918.	с.Бохова	с.Бохова	ВОДОПРОВОД външен	р.вод.3/491 - НВ 1/135	ЕТЕРНИТ	400	м.л	8,00			128,89		
198	16	204	1160	ВОДОПРОВОД	10.1.1965	05918.	с.Бохова	с.Бохова	ВОДОПРОВОД външен	НВ 1/135 - ОК138	ЕТЕРНИТ	200	м.л	8,00					
199	16	204	1176	РЕЗЕРВОАР	10.1.1966	69777	с.Стрезимировци	с.Стрезимировци	РЕЗЕРВОАР		СТ.БЕТОН	75	куб.м				219,74		
200	16	204	1177	ВОДОПРОВОД	10.1.1966	69777	с.Стрезимировци	с.Стрезимировци	ВОДОПРОВОД външен	2/375 - 1/66	ЕТЕРНИТ	1050	м.л	8,00			301,60		
201	16	204	1177	ВОДОПРОВОД	10.1.1966	69777	с.Стрезимировци	с.Стрезимировци	ВОДОПРОВОД вътрешен	ОК10' - ОК11'	ЕТЕРНИТ	300	м.л	6,00					
202	16	204	1180	ВОДОПРОВОД	10.1.1966	69777	с.Стрезимировци	с.Стрезимировци	ВОДОПРОВОД външен	1/66 - ОК 5	ЕТЕРНИТ	1500	м.л	8,00			555,78		
203	16	204	1180	ВОДОПРОВОД	10.1.1966	69777	с.Стрезимировци	с.Стрезимировци	ВОДОПРОВОД външен	1/66 - ОК 1'	ЕТЕРНИТ	400	м.л	8,00					
204	16	204	1180	ВОДОПРОВОД	10.1.1966	69777	с.Стрезимировци	с.Стрезимировци	ВОДОПРОВОД вътрешен	ОК2' - ОК3'	ЕТЕРНИТ	350	м.л	6,00					
205	16	204	1180	ВОДОПРОВОД	10.1.1966	69777	с.Стрезимировци	с.Стрезимировци	ВОДОПРОВОД вътрешен	ОК 1' - ОК5'	ЕТЕРНИТ	200	м.л	8,00			624,50		
206	16	204	1181	ВОДОПРОВОД	10.1.1966	69777	с.Стрезимировци	с.Стрезимировци	ВОДОПРОВОД вътрешен	ОК1' - ОК2'	ЕТЕРНИТ	510	м.л	6,00					
207	16	204	1181	ВОДОПРОВОД	10.1.1966	69777	с.Стрезимировци	с.Стрезимировци	ВОДОПРОВОД вътрешен	ОК2' - ОК3'	ЕТЕРНИТ	350	м.л	6,00					
208	16	204	1181	ВОДОПРОВОД	10.1.1966	69777	с.Стрезимировци	с.Стрезимировци	ВОДОПРОВОД вътрешен	ОК1' - ОК4'	ЕТЕРНИТ	500	м.л	6,00					
209	16	204	1181	ВОДОПРОВОД	10.1.1966	69777	с.Стрезимировци	с.Стрезимировци	ВОДОПРОВОД вътрешен	ОК5' - ОК6'	ЕТЕРНИТ	380	м.л	6,00					
210	16	204	1181	ВОДОПРОВОД	10.1.1966	69777	с.Стрезимировци	с.Стрезимировци	ВОДОПРОВОД вътрешен	ОК6' - ОК7'	ЕТЕРНИТ	960	м.л	6,00					
211	16	204	1181	ВОДОПРОВОД	10.1.1966	69777	с.Стрезимировци	с.Стрезимировци	ВОДОПРОВОД вътрешен	ОК10' - ОК13'	ЕТЕРНИТ	450	м.л	8,00					
212	16	204	1183	ВОДОПРОВОД	10.1.1967	87566	с.Ярловици	с.Ярловици	ВОДОПРОВОД вътрешен	ОК4 - ОК102	ЕТЕРНИТ	500	м.л	8,00			209,63		
213	16	204	1183	ВОДОПРОВОД	10.1.1967	87566	с.Ярловици	с.Ярловици	ВОДОПРОВОД вътрешен	ОК195 - ОК177	ЕТЕРНИТ	100	м.л	6,00					
214	16	204	1183	ВОДОПРОВОД	10.1.1967	87566	с.Ярловици	с.Ярловици	ВОДОПРОВОД вътрешен	ОК188 - ОК175	ЕТЕРНИТ	200	м.л	6,00					
215	16	204	1183	ВОДОПРОВОД	10.1.1967	87566	с.Ярловици	с.Ярловици	ВОДОПРОВОД вътрешен	ОК1766 - ОК1768	ЕТЕРНИТ	50	м.л	6,00					
216	16	204	1183	ВОДОПРОВОД	10.1.1967	87566	с.Ярловици	с.Ярловици	ВОДОПРОВОД вътрешен	ОК103 - ОК108	ЕТЕРНИТ	100	м.л	8,00					
217	16	204	1184	РЕЗЕРВОАР	10.1.1967	30716	с.Зелениград	с.Зелениград	РЕЗЕРВОАР		СТ.БЕТОН	75	куб.м				174,62		
218	16	204	1187	ВОДОПРОВОД	10.1.1967	30716	с.Зелениград	с.Зелениград	ВОДОПРОВОД вътрешен	ОК87 - ОК188	ЕТЕРНИТ	450	м.л	8,00			250,77		
219	16	204	1187	ВОДОПРОВОД	10.1.1967	30716	с.Зелениград	с.Зелениград	ВОДОПРОВОД вътрешен	ОК188 - ОК18	ЕТЕРНИТ	300	м.л	8,00					
220	16	204	1187	ВОДОПРОВОД	10.1.1967	30716	с.Зелениград	с.Зелениград	ВОДОПРОВОД вътрешен	ОК18 - ОК82	ЕТЕРНИТ	250	м.л	6,00					
221	16	204	1189	ВОДОПРОВОД	10.1.1967	30716	с.Зелениград	с.Зелениград	ВОДОПРОВОД външен	т.1 - 1/71	ЕТЕРНИТ	200	м.л	6,00			193,68		
222	16	204	1189	ВОДОПРОВОД	10.1.1967	30716	с.Зелениград	с.Зелениград	ВОДОПРОВОД външен	1/71 - ОК87	ЕТЕРНИТ	100	м.л	8,00					
223	16	204	1189	ВОДОПРОВОД	10.1.1967	30716	с.Зелениград	с.Зелениград	ВОДОПРОВОД вътрешен	ОК87 - ОК293	ЕТЕРНИТ	150	м.л	6,00					
224	16	204	1189	ВОДОПРОВОД	10.1.1967	30716	с.Зелениград	с.Зелениград	ВОДОПРОВОД вътрешен	ОК88 - ОК280	ЕТЕРНИТ	50	м.л	6,00					
225	16	204	1189	ВОДОПРОВОД	10.1.1967	30716	с.Зелениград	с.Зелениград	ВОДОПРОВОД вътрешен	ОК232 - ОК239	ЕТЕРНИТ	100	м.л	6,00					
226	16	204	1189	ВОДОПРОВОД	10.1.1967	30716	с.Зелениград	с.Зелениград	ВОДОПРОВОД вътрешен	ОК185 - ОК82	ЕТЕРНИТ	250	м.л	8,00					
227	16	204	1190	ВОДОПРОВОД	10.1.1968	87566	с.Ярловици	с.Ярловици	ВОДОПРОВОД вътрешен	ОК2 - ОК4	ЕТЕРНИТ	100	м.л	10,00			207,45		
228	16	204	1190	ВОДОПРОВОД	10.1.1968	87566	с.Ярловици	с.Ярловици	ВОДОПРОВОД вътрешен	ОК102 - ОК144	ЕТЕРНИТ	650	м.л	6,00					
229	16	204	1190	ВОДОПРОВОД	10.1.1968	87566	с.Ярловици	с.Ярловици	ВОДОПРОВОД вътрешен	ОК149 - ОК154	ЕТЕРНИТ	150	м.л	6,00					
230	16	204	1191	ВОДОПРОВОД	10.1.1968	87566	с.Ярловици	с.Ярловици	ВОДОПРОВОД външен	3/478 - 3/489	ЕТЕРНИТ	1750	м.л	8,00			517,79		

№ по ред	№ на район	Бал. с/ка	Им.№	Описание на актива	Дата на въвеждане	Код на населено място	Местоположен ие на актива (адрес)	Обслужва (заведено)	Вид на съоръжението (актива)	От.....До....	Технически параметри на актива				Документ за собственост (№/дата)	Балансова сг/сг (лв.)		Забележка
											Вид материал	Площ		Диаметър /см/		ПДС, сгг. чл.13 и чл. 15	ПОС, сгг. чл. 19	
												Дължина	кв.м					
1	2	3	4	5	6	7	8	9	10	11	12	13	14	15	16	17	18	19
231	16	204	1191	ВОДОПРОВОД	10.1.1968	87566	с.Ярлови		ВОДОПРОВОД ВЪНШЕН	3/489 - ОК2	ЕТЕРНИТ	250	м.л	8,00				
232	16	204	1192	ВОДОПРОВОД	10.1.1968	62565	с.Реновци		ВОДОПРОВОД ВЪНШЕН	3/490 - 1/77	ЕТЕРНИТ	550	м.л	6,00		227,08		
233	16	204	1192	ВОДОПРОВОД	10.1.1968	62565	с.Реновци		ВОДОПРОВОД ВЪТРЕШЕН	ОК43 - ОК19	ЕТЕРНИТ	100	м.л	8,00				
234	16	204	1192	ВОДОПРОВОД	10.1.1968	62565	с.Реновци		ВОДОПРОВОД ВЪТРЕШЕН	ОК29 - ОК5	ЕТЕРНИТ	110	м.л	8,00				
235	16	204	1192	ВОДОПРОВОД	10.1.1968	62565	с.Реновци		ВОДОПРОВОД ВЪТРЕШЕН	ОК26 - ОК18	ЕТЕРНИТ	190	м.л	8,00				
236	16	204	1194	ВОДОПРОВОД	10.1.1968	62565	с.Реновци		ВОДОПРОВОД ВЪНШЕН	1/76 - 1/79	ЕТЕРНИТ	300	м.л	6,00		330,08		
237	16	204	1194	ВОДОПРОВОД	10.1.1968	62565	с.Реновци		ВОДОПРОВОД ВЪТРЕШЕН	ОК26 - ОК84	ЕТЕРНИТ	870	м.л	8,00				
238	16	204	1194	ВОДОПРОВОД	10.1.1968	62565	с.Реновци		ВОДОПРОВОД ВЪТРЕШЕН	ОК63 - ОК59	ЕТЕРНИТ	130	м.л	8,00				
239	16	204	1195	ВОДОПРОВОД	10.1.1968	62565	с.Реновци		ВОДОПРОВОД ВЪТРЕШЕН	ОК48 - ОК47	ЕТЕРНИТ	90	м.л	8,00		142,41		
240	16	204	1195	ВОДОПРОВОД	10.1.1968	62565	с.Реновци		ВОДОПРОВОД ВЪТРЕШЕН	ОК43 - ОК53а	ЕТЕРНИТ	160	м.л	8,00				
241	16	204	1195	ВОДОПРОВОД	10.1.1968	62565	с.Реновци		ВОДОПРОВОД ВЪТРЕШЕН	ОК41 - ОК53	ЕТЕРНИТ	250	м.л	8,00				
242	16	204	1196	ВОДОПРОВОД	10.1.1968	62565	с.Реновци		ВОДОПРОВОД ВЪНШЕН	1/77 - 2/417	ЕТЕРНИТ	650	м.л	6,00		143,33		
243	16	204	1199	ВОДОПРОВОД	10.1.1961	73273	гр. Трън		ВОДОПРОВОД ВЪТРЕШЕН	ОК35 - ОК545	ЕТЕРНИТ	195	м.л	8,00		275,82		
244	16	204	1199	ВОДОПРОВОД	10.1.1961	73273	гр. Трън		ВОДОПРОВОД ВЪТРЕШЕН	ОК43 - ОК35	ЕТЕРНИТ	395	м.л	8,00				
245	16	204	1199	ВОДОПРОВОД	10.1.1961	73273	гр. Трън		ВОДОПРОВОД ВЪТРЕШЕН	ОК204 - ОК209	ЕТЕРНИТ	330	м.л	10,00				
246	16	204	1204	ВОДОПРОВОД	10.1.1969	73479	с. Турковци		ВОДОПРОВОД ВЪНШЕН	г.2 - 1/95	ЕТЕРНИТ	300	м.л	6,00		467,44		
247	16	204	1204	ВОДОПРОВОД	10.1.1969	73479	с. Турковци		ВОДОПРОВОД ВЪНШЕН	1/95 - ОК156	ЕТЕРНИТ	100	м.л	6,00				
248	16	204	1204	ВОДОПРОВОД	10.1.1969	73479	с. Турковци		ВОДОПРОВОД ВЪТРЕШЕН	ОК107 - ОК102в	ЕТЕРНИТ	250	м.л	8,00				
249	16	204	1204	ВОДОПРОВОД	10.1.1969	73479	с. Турковци		ВОДОПРОВОД ВЪТРЕШЕН	ОК171 - ОК251	ЕТЕРНИТ	570	м.л	8,00				
250	16	204	1204	ВОДОПРОВОД	10.1.1969	73479	с. Турковци		ВОДОПРОВОД ВЪТРЕШЕН	ОК175 - ОК329	ЕТЕРНИТ	200	м.л	8,00				
251	16	204	1204	ВОДОПРОВОД	10.1.1969	73479	с. Турковци		ВОДОПРОВОД ВЪТРЕШЕН	ОК329 - ОК341	ЕТЕРНИТ	80	м.л	8,00				
252	16	204	1204	ВОДОПРОВОД	10.1.1969	73479	с. Турковци		ВОДОПРОВОД ВЪТРЕШЕН	ОК341 - ОК336	ЕТЕРНИТ	150	м.л	8,00				
253	16	204	1204	ВОДОПРОВОД	10.1.1969	73479	с. Турковци		ВОДОПРОВОД ВЪТРЕШЕН	ОК322 - ОК320	ЕТЕРНИТ	50	м.л	8,00				
254	16	204	1205	ВОДОПРОВОД	10.1.1969	73479	с. Турковци		ВОДОПРОВОД ВЪНШЕН	2/425 - г.1	ЕТЕРНИТ	1300	м.л	6,00		1 138,30		
255	16	204	1205	ВОДОПРОВОД	10.1.1969	73479	с. Турковци		ВОДОПРОВОД ВЪНШЕН	2/426 - г.1	ЕТЕРНИТ	80	м.л	6,00				
256	16	204	1205	ВОДОПРОВОД	10.1.1969	73479	с. Турковци		ВОДОПРОВОД ВЪНШЕН	2/425 - г.А	ЕТЕРНИТ	300	м.л	8,00				
257	16	204	1205	ВОДОПРОВОД	10.1.1969	73479	с. Турковци		ВОДОПРОВОД ВЪНШЕН	2/399 - г.1	ЕТЕРНИТ	600	м.л	8,00				
258	16	204	1205	ВОДОПРОВОД	10.1.1969	73479	с. Турковци		ВОДОПРОВОД ВЪНШЕН	г.1 - г.2	ЕТЕРНИТ	130	м.л	6,00				
259	16	204	1205	ВОДОПРОВОД	10.1.1969	73479	с. Турковци		ВОДОПРОВОД ВЪТРЕШЕН	ОК156 - ОК107	ЕТЕРНИТ	600	м.л	8,00				
260	16	204	1205	ВОДОПРОВОД	10.1.1969	73479	с. Турковци		ВОДОПРОВОД ВЪТРЕШЕН	ОК102в - ОК97	ЕТЕРНИТ	70	м.л	8,00				
261	16	204	1205	ВОДОПРОВОД	10.1.1969	73479	с. Турковци		ВОДОПРОВОД ВЪТРЕШЕН	ОК102 - ОК22	ЕТЕРНИТ	150	м.л	8,00				
262	16	204	1205	ВОДОПРОВОД	10.1.1969	73479	с. Турковци		ВОДОПРОВОД ВЪТРЕШЕН	ОК19 - ОК14	ЕТЕРНИТ	50	м.л	8,00				
263	16	204	1205	ВОДОПРОВОД	10.1.1969	73479	с. Турковци		ВОДОПРОВОД ВЪТРЕШЕН	ОК62 - ОК113	ЕТЕРНИТ	500	м.л	6,00				
264	16	204	1205	ВОДОПРОВОД	10.1.1969	73479	с. Турковци		ВОДОПРОВОД ВЪТРЕШЕН	ОК186 - ОК280	ЕТЕРНИТ	420	м.л	6,00				
265	16	204	1205	ВОДОПРОВОД	10.1.1969	73479	с. Турковци		ВОДОПРОВОД ВЪТРЕШЕН	ОК186 - ОК180	ЕТЕРНИТ	100	м.л	6,00				
266	16	204	1205	ВОДОПРОВОД	10.1.1969	73479	с. Турковци		ВОДОПРОВОД ВЪТРЕШЕН	ОК219 - ОК270	ЕТЕРНИТ	200	м.л	6,00				
267	16	204	1212	ВОДОПРОВОД	10.1.1969	10478	с.Велиново		ВОДОПРОВОД ВЪТРЕШЕН			940	м.л	6		222,90		
268	16	204	1226	ВОДОПРОВОД	10.1.1961	62205	с.Рани луг		ВОДОПРОВОД ВЪНШЕН	г.1 - 3/495	ЕТЕРНИТ	300	м.л	6,00		287,36		
269	16	204	1226	ВОДОПРОВОД	10.1.1961	62205	с.Рани луг		ВОДОПРОВОД ВЪНШЕН	3/495 - ОК162	ЕТЕРНИТ	50	м.л	6,00				
270	16	204	1226	ВОДОПРОВОД	10.1.1961	62205	с.Рани луг		ВОДОПРОВОД ВЪТРЕШЕН	ОК121 - ОК130	ЕТЕРНИТ	300	м.л	8,00				
271	16	204	1226	ВОДОПРОВОД	10.1.1961	62205	с.Рани луг		ВОДОПРОВОД ВЪТРЕШЕН	ОК121 - ОК107	ЕТЕРНИТ	230	м.л	6,00				
272	16	204	1226	ВОДОПРОВОД	10.1.1961	62205	с.Рани луг		ВОДОПРОВОД ВЪТРЕШЕН	ОК115 - ОК117	ЕТЕРНИТ	100	м.л	6,00				
273	16	204	1226	ВОДОПРОВОД	10.1.1961	62205	с.Рани луг		ВОДОПРОВОД ВЪТРЕШЕН	ОК16 - ОК102	ЕТЕРНИТ	120	м.л	6,00				

№ по ред	№ на район	Бал. с/ка	Име.№	Описание на актива	Дата на въвеждане	Код на населено място	Местоположен ие на актива (адрес)	Обслужва (заедено)	Вид на съоръжението (актив)	От.....до.....	Технически параметри на актива				Документ за собственост (№/Дата)	Балансова сг/сг (лв.)			Забележка
											Вид материал	Площ	кв.м	Диаметър /см/		17	18	19	
												Дължина	м.лн.						
1	2	3	4	5	6	7	8	9	10	11	12	13	14	15	16	17	18	19	
274	16	204	1227	ВОДОПРОВОД	10.1.1970	62205	с.Рани луг		ВОДОПРОВОД ВЪНШЕН	3/493,3/494 - т.1	ЕТЕРНИТ	600	м.л	6,00			208,64		
275	16	204	1227	ВОДОПРОВОД	10.1.1970	62205	с.Рани луг		ВОДОПРОВОД ВЪТРЕШЕН	ОК93 - ОК116	ЕТЕРНИТ	200	м.л	8,00					
276	16	204	1228	РЕЗЕРВОАР	10.1.1970	76114	с. Филиповци	с. Филиповци	РЕЗЕРВОАР		СТ.БЕТОН	50	куб.м				291,98		
277	16	204	1230	ВОДОПРОВОД	10.1.1970	76114	с. Филиповци	с. Филиповци	ВОДОПРОВОД ВЪНШЕН	2/411 - 1/86	ЕТЕРНИТ	3000	м.л	6,00			745,58		
278	16	204	1231	ВОДОПРОВОД	10.1.1970	67458	с.Смишовци	с.Смишовци	ВОДОПРОВОД ВЪТРЕШЕН	ОК13 - ОК23	ЕТЕРНИТ	150	м.л	8,00			474,85		
279	16	204	1231	ВОДОПРОВОД	10.1.1970	67458	с.Смишовци	с.Смишовци	ВОДОПРОВОД ВЪТРЕШЕН	ОК15 - ОК9	ЕТЕРНИТ	60	м.л	8,00					
280	16	204	1231	ВОДОПРОВОД	10.1.1970	67458	с.Смишовци	с.Смишовци	ВОДОПРОВОД ВЪТРЕШЕН	ОК30 - ОК17	ЕТЕРНИТ	60	м.л	8,00					
281	16	204	1231	ВОДОПРОВОД	10.1.1970	67458	с.Смишовци	с.Смишовци	ВОДОПРОВОД ВЪТРЕШЕН	ОК55 - ОК37	ЕТЕРНИТ	120	м.л	8,00					
282	16	204	1231	ВОДОПРОВОД	10.1.1970	67458	с.Смишовци	с.Смишовци	ВОДОПРОВОД ВЪТРЕШЕН	ОК3 - ОК31	ЕТЕРНИТ	220	м.л	8,00					
283	16	204	1231	ВОДОПРОВОД	10.1.1970	67458	с.Смишовци	с.Смишовци	ВОДОПРОВОД ВЪТРЕШЕН	ОК31 - ОК29	ЕТЕРНИТ	200	м.л	8,00					
284	16	204	1231	ВОДОПРОВОД	10.1.1970	67458	с.Смишовци	с.Смишовци	ВОДОПРОВОД ВЪТРЕШЕН	ОК3 - ОК5	ЕТЕРНИТ	520	м.л	8,00					
285	16	204	1231	ВОДОПРОВОД	10.1.1970	67458	с.Смишовци	с.Смишовци	ВОДОПРОВОД ВЪТРЕШЕН	ОК15 - ОК32	ЕТЕРНИТ	270	м.л	8,00			296,52		
286	16	204	1234	ВОДОПРОВОД	10.1.1970	76114	с. Филиповци	с. Филиповци	ВОДОПРОВОД ВЪНШЕН	1/86 - ОК9	ЕТЕРНИТ	150	м.л	8,00					
287	16	204	1234	ВОДОПРОВОД	10.1.1970	76114	с. Филиповци	с. Филиповци	ВОДОПРОВОД ВЪТРЕШЕН	ОК44 - ОК59	ЕТЕРНИТ	350	м.л	8,00					
288	16	204	1234	ВОДОПРОВОД	10.1.1970	76114	с. Филиповци	с. Филиповци	ВОДОПРОВОД ВЪТРЕШЕН	ОК59 - ОК63	ЕТЕРНИТ	300	м.л	8,00					
289	16	204	1234	ВОДОПРОВОД	10.1.1970	76114	с. Филиповци	с. Филиповци	ВОДОПРОВОД ВЪТРЕШЕН	ОК11 - ОК14	ЕТЕРНИТ	200	м.л	6,00					
290	16	204	1235	ВОДОПРОВОД	10.1.1970	76114	с. Филиповци	с. Филиповци	ВОДОПРОВОД ВЪТРЕШЕН	ОК9 - ОК45	ЕТЕРНИТ	510	м.л	10,00			535,54		
291	16	204	1235	ВОДОПРОВОД	10.1.1970	76114	с. Филиповци	с. Филиповци	ВОДОПРОВОД ВЪТРЕШЕН	ОК52 - ОК52'	ЕТЕРНИТ	100	м.л	12,50					
292	16	204	1235	ВОДОПРОВОД	10.1.1970	76114	с. Филиповци	с. Филиповци	ВОДОПРОВОД ВЪТРЕШЕН	ОК40 - ОК40'	ЕТЕРНИТ	210	м.л	8,00					
293	16	204	1235	ВОДОПРОВОД	10.1.1970	76114	с. Филиповци	с. Филиповци	ВОДОПРОВОД ВЪТРЕШЕН	ОК28 - ОК11	ЕТЕРНИТ	100	м.л	10,00					
294	16	204	1235	ВОДОПРОВОД	10.1.1970	76114	с. Филиповци	с. Филиповци	ВОДОПРОВОД ВЪТРЕШЕН	ОК11 - ОК2	ЕТЕРНИТ	590	м.л	10,00					
295	16	204	1236	ВОДОПРОВОД	10.1.1970	76114	с. Филиповци	с. Филиповци	ВОДОПРОВОД ВЪТРЕШЕН	ОК45 - ОК52	ЕТЕРНИТ	200	м.л	8,00			149,97		
296	16	204	1236	ВОДОПРОВОД	10.1.1970	76114	с. Филиповци	с. Филиповци	ВОДОПРОВОД ВЪТРЕШЕН	ОК52' - ОК52"	ЕТЕРНИТ	220	м.л	12,50					
297	16	204	1247	ВОДОПРОВОД	10.1.1971	17077	с.Горочевци	с.Горочевци	ВОДОПРОВОД ВЪТРЕШЕН			480	м.л	8			406,65		
298	16	204	1248	ВОДОПРОВОД	11.1.1971	17078	с.Горочевци	с.Горочевци	ВОДОПРОВОД ВЪТРЕШЕН			650	м.л	10					
299	16	204	1249	ВОДОПРОВОД	10.1.1971	30716	с.Зелениград	с.Зелениград	ВОДОПРОВОД ВЪТРЕШЕН			850	м.л	8			346,73		
300	16	204	1249	ВОДОПРОВОД	10.1.1971	30716	с.Зелениград	с.Зелениград	ВОДОПРОВОД ВЪТРЕШЕН			250	м.л	6					
301	16	204	1252	ВОДОПРОВОД	10.1.1971	44781	с.Лялници	с.Лялници	ВОДОПРОВОД ВЪТРЕШЕН	ОК24 - ОК15	ЕТЕРНИТ	550	м.л	8,00			317,42		
302	16	204	1252	ВОДОПРОВОД	10.1.1971	44781	с.Лялници	с.Лялници	ВОДОПРОВОД ВЪТРЕШЕН	ОК12 - ОК81	ЕТЕРНИТ	250	м.л	8,00					
303	16	204	1252	ВОДОПРОВОД	10.1.1971	44781	с.Лялници	с.Лялници	ВОДОПРОВОД ВЪТРЕШЕН	ОК56 - ОК14	ЕТЕРНИТ	50	м.л	6,00					
304	16	204	1252	ВОДОПРОВОД	10.1.1971	44781	с.Лялници	с.Лялници	ВОДОПРОВОД ВЪТРЕШЕН	ОК64 - ОК72	ЕТЕРНИТ	150	м.л	8,00					
305	16	204	1272	РЕЗЕРВОАР	10.1.1971	73479	с. Турковци	с. Турковци	РЕЗЕРВОАР		СТ.БЕТОН	120	куб.м				321,94		
306	16	204	1273	ВОДОПРОВОД	10.1.1972	14979	с.Главановци	с.Главановци	ВОДОПРОВОД ВЪТРЕШЕН	ОК13 - ОК10	ЕТЕРНИТ	650	м.л	8,00			465,82		
307	16	204	1273	ВОДОПРОВОД	10.1.1972	14979	с.Главановци	с.Главановци	ВОДОПРОВОД ВЪТРЕШЕН	ОК49 - ОК104	ЕТЕРНИТ	250	м.л	8,00					
308	16	204	1273	ВОДОПРОВОД	10.1.1972	14979	с.Главановци	с.Главановци	ВОДОПРОВОД ВЪТРЕШЕН	ОК79 - ОК91	ЕТЕРНИТ	230	м.л	8,00					
309	16	204	1273	ВОДОПРОВОД	10.1.1972	14979	с.Главановци	с.Главановци	ВОДОПРОВОД ВЪТРЕШЕН	ОК130 - ОК131	ЕТЕРНИТ	120	м.л	6,00					
310	16	204	1273	ВОДОПРОВОД	10.1.1972	14979	с.Главановци	с.Главановци	ВОДОПРОВОД ВЪТРЕШЕН	ОК130 - ОК145	ЕТЕРНИТ	300	м.л	6,00					
311	16	204	1274	ВОДОПРОВОД	10.1.1972	43551	с. Лешниковци	с. Лешниковци	ВОДОПРОВОД ВЪНШЕН	3/497 - ОК62	ЕТЕРНИТ	200	м.л	6,00			1 427,40		
312	16	204	1274	ВОДОПРОВОД	10.1.1972	43551	с. Лешниковци	с. Лешниковци	ВОДОПРОВОД ВЪТРЕШЕН	ОК10 - ОК10'	ЕТЕРНИТ	2440	м.л	8,00					
313	16	204	1274	ВОДОПРОВОД	10.1.1972	43551	с. Лешниковци	с. Лешниковци	ВОДОПРОВОД ВЪТРЕШЕН	ОК63 - ОК10	ЕТЕРНИТ	1060	м.л	8,00					
314	16	204	1274	ВОДОПРОВОД	10.1.1972	43551	с. Лешниковци	с. Лешниковци	ВОДОПРОВОД ВЪТРЕШЕН	ОК31 - ОК20а	ЕТЕРНИТ	550	м.л	8,00					
315	16	204	1275	ВОДОПРОВОД	10.1.1972	43551	с. Лешниковци	с. Лешниковци	ВОДОПРОВОД ВЪТРЕШЕН	ОК10 - ОК10'	ЕТЕРНИТ	1900	м.л	8,00			1 019,12		
316	16	204	1275	ВОДОПРОВОД	10.1.1972	43551	с. Лешниковци	с. Лешниковци	ВОДОПРОВОД ВЪТРЕШЕН	ОК63 - ОК10	ЕТЕРНИТ	600	м.л	6,00					

№ по ред	№ на район	Бал. с/ка	Име, №	Описание на актива	Дата на въвеждане	Код на населено място	Местоположен ие на актива (адрес)	Обслужва (заведено)	Вид на съоръже-нието (активна)	От.....до....	Технически параметри на актива				Документ за собственост (№/дата)	Балансова сг/ст (лв.)			Забележка
											Вид материал	Площ		Диаметър /см/		Плът, сг/л, чл.13 и чл. 15	Пос, сг/л, чл. 19		
												Дължина	ка.м					м.лин.	
1	2	3	4	5	6	7	8	9	10	11	12	13	14	15	16	17	18	19	
317	16	204	1275	ВОДОПРОВОД	10.1.1972	43551	с. Лешниковци	с. Лешниковци	ВОДОПРОВОД ВЪТРЕШЕН	ОК49 - ОК45	ЕТЕРНИТ	350	м.л	6,00					
318	16	204	1275	ВОДОПРОВОД	10.1.1972	43551	с. Лешниковци	с. Лешниковци	ВОДОПРОВОД ВЪТРЕШЕН	ОК71 - ОК86	ЕТЕРНИТ	250	м.л	6,00					
319	16	204	1278	РЕЗЕРВОАР	10.1.1972	67458	с.Смишовци	с.Смишовци	РЕЗЕРВОАР		СТ.БЕТОН	50	куб.м				154,53		
320	15	204	1281	ВОДОПРОВОД	10.1.1972	27601	с.Ерул	с.Ерул	ВОДОПРОВОД ЕТЕРНИТ		ЕТЕРНИТ	200	м.л	6			259,84		
321		204	1281	ВОДОПРОВОД	11.1.1972	27602	с.Ерул	с.Ерул	ВОДОПРОВОД ЕТЕРНИТ		ЕТЕРНИТ	600	м.л	8					
322	16	204	1286	ВОДОПРОВОД	10.1.1973	73273	гр. Трън	гр. Трън	ВОДОПРОВОД ВЪТРЕШЕН	ОК259 - ОК287	ЕТЕРНИТ	300	м.л	8,00			279,47		
323	16	204	1286	ВОДОПРОВОД	10.1.1973	73273	гр. Трън	гр. Трън	ВОДОПРОВОД ВЪТРЕШЕН	ОК287 - ОК293	ЕТЕРНИТ	260	м.л	8,00					
324	16	204	1286	ВОДОПРОВОД	10.1.1973	73273	гр. Трън	гр. Трън	ВОДОПРОВОД ВЪТРЕШЕН	ОК287 - ОК286	ЕТЕРНИТ	140	м.л	8,00					
325	16	204	1286	ВОДОПРОВОД	10.1.1973	73273	гр. Трън	гр. Трън	ВОДОПРОВОД ВЪТРЕШЕН	ОК326А - ОК326А	ЕТЕРНИТ	65	м.л	6,00					
326	16	204	1286	ВОДОПРОВОД	10.1.1973	73273	гр. Трън	гр. Трън	ВОДОПРОВОД ВЪТРЕШЕН	ОК326А - ОК327	ЕТЕРНИТ	85	м.л	6,00					
327	16	204	1286	ВОДОПРОВОД	10.1.1973	27601	с.Ерул	с.Ерул	ВОДОПРОВОД ВЪТРЕШЕН	ОК4 - ОК3	ЕТЕРНИТ	700	м.л	8,00					
328	16	204	1286	ВОДОПРОВОД	10.1.1973	27601	с.Ерул	с.Ерул	ВОДОПРОВОД ВЪТРЕШЕН	ОК3 - ОК5	ЕТЕРНИТ	150	м.л	6,00					
329	16	204	1288	ВОДОПРОВОД	10.1.1973	17077	с.Горочевци	с.Горочевци	ВОДОПРОВОД ВЪТРЕШЕН		ЕТЕРНИТ	750	м.л	8			323,94		
330		204	1288	ВОДОПРОВОД	11.1.1973	17078	с.Горочевци	с.Горочевци	ВОДОПРОВОД ВЪТРЕШЕН		ЕТЕРНИТ	150	м.л	10					
331	16	204	1289	ВОДОПРОВОД	10.1.1973	30017	с.Забел	с.Забел	ВОДОПРОВОД ВЪТРЕШЕН		ЕТЕРНИТ	580	м.л	10			238,25		
332	16	204	1292	ВОДОПРОВОД	10.1.1973	73479	с. Туркоковци	с. Туркоковци	ВОДОПРОВОД ВЪТРЕШЕН		ЕТЕРНИТ	200	м.л	6			181,80		
333		204	1292	ВОДОПРОВОД	10.1.1973	73479	с. Туркоковци	с. Туркоковци	ВОДОПРОВОД ВЪТРЕШЕН		ЕТЕРНИТ	350	м.л	8					
334	16	204	1293	ВОДОПРОВОД	10.1.1973	73479	с. Туркоковци	с. Туркоковци	ВОДОПРОВОД ВЪТРЕШЕН		ЕТЕРНИТ	220	м.л	6			204,25		
335		204	1293	ВОДОПРОВОД	10.1.1973	73479	с. Туркоковци	с. Туркоковци	ВОДОПРОВОД ВЪТРЕШЕН		ЕТЕРНИТ	400	м.л	8					
336	16	204	1298	ВОДОПРОВОД	10.1.1974	03873	с. Беранинци	с. Беранинци	ВОДОПРОВОД ВЪТРЕШЕН	ОК15 - ОК4	ЕТЕРНИТ	850	м.л	8,00			299,52		
337	16	204	1299	ВОДОПРОВОД	10.1.1974	03873	с. Беранинци	с. Беранинци	ВОДОПРОВОД ВЪТРЕШЕН	ОК15 - ОК7	ЕТЕРНИТ	590	м.л	6,00			185,54		
338	16	204	1299	ВОДОПРОВОД	10.1.1974	03873	с. Беранинци	с. Беранинци	ВОДОПРОВОД ВЪТРЕШЕН	ОК7 - ОК7	ЕТЕРНИТ	40	м.л	6,00					
339	16	204	1300	РЕЗЕРВОАР	10.1.1974	03873	с. Беранинци	с. Беранинци	РЕЗЕРВОАР		СТ.БЕТОН	50	куб.м				165,64		
340	16	204	1302	РЕЗЕРВОАР	10.1.1974	03873	с. Беранинци	с. Беранинци	РЕЗЕРВОАР		СТ.БЕТОН	100	куб.м				166,51		
341	16	204	1305	ВОДОПРОВОД	10.1.1974	03873	с. Беранинци	с. Беранинци	ВОДОПРОВОД ВЪТРЕШЕН		ЕТЕРНИТ	400	м.л	8			211,52		
342	16	204	1317	ВОДОПРОВОД	10.1.1979	43192	с. Лева Река	с. Лева Река	ВОДОПРОВОД ВЪТРЕШЕН	2/213 - 3/468	ЕТЕРНИТ	600	м.л	8,00			2 664,54		
343	16	204	1317	ВОДОПРОВОД	10.1.1979	43192	с. Лева Река	с. Лева Река	ВОДОПРОВОД ВЪТРЕШЕН	3/468 - ОК1	ЕТЕРНИТ	400	м.л	8,00					
344	16	204	1317	ВОДОПРОВОД	10.1.1979	43192	с. Лева Река	с. Лева Река	ВОДОПРОВОД ВЪТРЕШЕН	2/433 - 2/437	ЕТЕРНИТ	1300	м.л	8,00					
345	16	204	1317	ВОДОПРОВОД	10.1.1979	43192	с. Лева Река	с. Лева Река	ВОДОПРОВОД ВЪТРЕШЕН	2/437 - ОК1	ЕТЕРНИТ	1800	м.л	8,00					
346	16	204	1317	ВОДОПРОВОД	10.1.1979	43192	с. Лева Река	с. Лева Река	ВОДОПРОВОД ВЪТРЕШЕН	ОК1 - ОК1	ЕТЕРНИТ	500	м.л	8,00					
347	16	204	1317	ВОДОПРОВОД	10.1.1979	43192	с. Лева Река	с. Лева Река	ВОДОПРОВОД ВЪТРЕШЕН	ОК1в - ОК1в	ЕТЕРНИТ	200	м.л	8,00					
348	16	204	1317	ВОДОПРОВОД	10.1.1979	43192	с. Лева Река	с. Лева Река	ВОДОПРОВОД ВЪТРЕШЕН	ОК1г - ОК1г	ЕТЕРНИТ	200	м.л	8,00					
349	16	204	1317	ВОДОПРОВОД	10.1.1979	43192	с. Лева Река	с. Лева Река	ВОДОПРОВОД ВЪТРЕШЕН	ОК1 - ОК79	ЕТЕРНИТ	1200	м.л	8,00					
350	16	204	1318	ВОДОПРОВОД	10.1.1979	49196	с.Мрамор	с.Мрамор	ВОДОПРОВОД ВЪТРЕШЕН	2/434 - г.1	ЕТЕРНИТ	1200	м.л	6,00			1 270,25		
351	16	204	1318	ВОДОПРОВОД	10.1.1979	49196	с.Мрамор	с.Мрамор	ВОДОПРОВОД ВЪТРЕШЕН	г.1 - 3/472	ЕТЕРНИТ	950	м.л	8,00					
352	16	204	1318	ВОДОПРОВОД	10.1.1979	49196	с.Мрамор	с.Мрамор	ВОДОПРОВОД ВЪТРЕШЕН	3/472 - ОК4	ЕТЕРНИТ	300	м.л	8,00					
353	16	204	1318	ВОДОПРОВОД	10.1.1979	49196	с.Мрамор	с.Мрамор	ВОДОПРОВОД ВЪТРЕШЕН	ОК4 - ОК6	ЕТЕРНИТ	200	м.л	8,00					
354	16	204	1318	ВОДОПРОВОД	10.1.1979	49196	с.Мрамор	с.Мрамор	ВОДОПРОВОД ВЪТРЕШЕН	ОК4 - ОК3	ЕТЕРНИТ	500	м.л	8,00					
355	16	204	1319	ВОДОПРОВОД	10.1.1979	49196	с.Мрамор	с.Мрамор	ВОДОПРОВОД ВЪТРЕШЕН	ОК2 - ОК9	ЕТЕРНИТ	800	м.л	10,00			403,03		
356	16	204	1320	ВОДОПРОВОД	10.1.1979	21854	с.Дюкьовци	с.Дюкьовци	ВОДОПРОВОД ВЪТРЕШЕН		ЕТЕРНИТ	2000	м.л	8			860,19		
357	16	204	1321	ВОДОПРОВОД	10.1.1979	22201	с.Долна Мелна	с.Долна Мелна	ВОДОПРОВОД ВЪТРЕШЕН		ЕТЕРНИТ	1700	м.л	8			730,67		
358	16	204	1322	ВОДОПРОВОД	10.1.1979	24517	с.Дълга Лука	с.Дълга Лука	ВОДОПРОВОД ВЪТРЕШЕН	2/436 - 3/527	ЕТЕРНИТ	850	м.л	6,00	/80		622,41		
359	16	204	1322	ВОДОПРОВОД	10.1.1979	24517	с.Дълга Лука	с.Дълга Лука	ВОДОПРОВОД ВЪТРЕШЕН	3/526 - ОК12	ЕТЕРНИТ	50	м.л	6,00					

№ по ред	№ на район	Бал. с/ка	Инв.№	Описание на актива	Дата на въвеждане	Код на населено място	Местоположен ие на актива (адрес)	Обслужва (заведено)	Вид на съоръжението (актива)	От.....до....	Технически параметри на актива				Документ за собственост (№/дата)	Балансова ст/ст (лв.)			Забележка
											Вид материал	Площ	к.м	Диаметър /см/					
												Дължина	м.лин.			чл.13 и чл. 15	ПОС, съгл. чл. 19		
1	2	3	4	5	6	7	8	9	10	11	12	13	14	15	16	17	18	19	
360	16	204	1322	ВОДОПРОВОД	10.1.1979	24517	с.Дълга Луца	с.Дълга Луца	ВОДОПРОВОД ВЪТРЕШЕН	ОК12 - ОК20	ЕТЕРНИТ	300	м.л	6,00					
361	16	204	1322	ВОДОПРОВОД	10.1.1979	24517	с.Дълга Луца	с.Дълга Луца	ВОДОПРОВОД ВЪТРЕШЕН	ОК20 - ОК23	ЕТЕРНИТ	220	м.л	6,00					
362	16	204	1322	ВОДОПРОВОД	10.1.1979	24517	с.Дълга Луца	с.Дълга Луца	ВОДОПРОВОД ВЪТРЕШЕН	ОК23 - ОК24	ЕТЕРНИТ	150	м.л	6,00					
363	16	204	1323	РЕЗЕРВОАР	10.1.1979	02645.	с. Баня	гр. Трън	РЕЗЕРВОАР ЧЕРПАТЕЛЕН		СТ.БЕТОН	100	куб.м				405,38		
364	16	204	1324	ВОДОПРОВОД	10.01.1979	02645.	с. Баня	гр. Трън	ВОДОПРОВОД ВЪНШЕН	НВ 1/117-ПС1/5	СТОМАНЕН	2800	м.л	32,50			998,86		
365	16	204	1325	ВОДОПРОВОД	10.01.1979	02645.	с. Баня	гр. Трън	ВОДОПРОВОД ВЪНШЕН	ПС №1/5 -Пр.Р 1/120	СТОМАНЕН	900	м.л	25,00			942,92		
366	16	204	1326	РЕЗЕРВОАР	10.1.1979	02645.	с. Баня	гр. Трън	РЕЗЕРВОАР ПРЕХОДЕН		СТ.БЕТОН	100	куб.м				451,55		
367	16	204	1327	ВОДОПРОВОД	10.1.1979	02645.	с. Баня	гр. Трън	ВОДОПРОВОД ВЪНШЕН	Пр.Р 1/120 до т.1	СТОМАНЕН	900	м.л	30,00			1966,09		
368	16	204	1327	ВОДОПРОВОД	10.1.1979	02645.	с. Баня	гр. Трън	ВОДОПРОВОД ВЪНШЕН	т.1- т.2	СТОМАНЕН	1200	м.л	25,00					
369	16	204	1328	РЕЗЕРВОАР	10.1.1979	02645.	с. Баня	гр. Трън	РЕЗЕРВОАР		СТ.БЕТОН	1000	куб.м				1797,31		
370	16	204	1329	РЕЗЕРВОАР	10.1.1979	02645.	с. Баня	гр. Трън	РЕЗЕРВОАР		СТ.БЕТОН	1000	куб.м				1797,28		
371	16	204	1330	ВОДОПРОВОД	10.1.1979	02645.	с. Баня	гр. Трън	ВОДОПРОВОД ВЪНШЕН	НВ 1/123 - ОК28	СТОМАНЕН	250	м.л	32,50			3112,24		
372	16	204	1330	ВОДОПРОВОД	10.1.1979	02645.	с.Баня	гр. Трън	ВОДОПРОВОД ВЪНШЕН	ОК17 - ОК28	СТОМАНЕН	600	м.л	32,50					
373	16	204	1331	ВОДОПРОВОД	10.1.1980	27601	с.Ерул	с.Ерул	ВОДОПРОВОД ВЪНШЕН	2/308 - ОК4	ЕТЕРНИТ	450	м.л	8,00			490,96		
374	16	204	1331	ВОДОПРОВОД	10.1.1980	27601	с.Ерул	с.Ерул	ВОДОПРОВОД ВЪНШЕН	ОК11 - ОК12	ЕТЕРНИТ	528	м.л	8,00					
375	16	204	1332	ВОДОПРОВОД	10.1.1980	27601	с.Ерул	с.Ерул	ВОДОПРОВОД ВЪНШЕН	2/438 - 2/439	СТОМАНЕН	580	м.л	10,90			753,08		
376	16	204	1333	ВОДОПРОВОД	10.1.1980	27601	с.Ерул	с.Ерул	ВОДОПРОВОД ВЪНШЕН	2/439 - ОК11	СТОМАНЕН	326	м.л	8,30			311,29		
377	16	204	1337	ВОДОПРОВОД	10.1.1987	17077	с.Горочевци	с.Горочевци	ВОДОПРОВОД ВЪНШЕН	3/473 - 2/397	ЕТЕРНИТ	3200	м.л	10,00			1651,78		
378	16	204	1338	ВОДОПРОВОД	10.1.1987	21854	с.Дюкьовци	с.Дюкьовци	ВОДОПРОВОД ВЪНШЕН		ЕТЕРНИТ	850	м.л	8			461,01		
379	16	204	1339	ВОДОПРОВОД	10.1.1987	07137	с.Бутроинци	с.Бутроинци	ВОДОПРОВОД ВЪНШЕН		ЕТЕРНИТ	1500	м.л	8			814,35		
380	15	204	1340	ВОДОПРОВОД	10.1.1987	27601	с.Ерул	с.Ерул	ВОДОПРОВОД ВЪНШЕН		ЕТЕРНИТ	1200	м.л	8			651,36		
381	16	204	1341	ВОДОПРОВОД	10.1.1987	39027	с.Костуринци	с.Костуринци	ВОДОПРОВОД ВЪНШЕН		ЕТЕРНИТ	300	м.л	8			163,28		
382	16	204	1348	РЕЗЕРВОАР	10.8.1995	12139	с.Врабча	с.Врабча	РЕЗЕРВОАР ЧЕРПАТЕЛЕН		СТ.БЕТОН	10	куб.м				582,18		
383	16	204	1353	ВОДОПРОВОД	10.8.1995	12139	с.Врабча	с.Врабча	ВОДОПРОВОД ВЪТРЕШЕН	ОК4 - ОК16	ЕТЕРНИТ	900	м.л	8,00			8565,20		
384	16	204	1353	ВОДОПРОВОД	10.8.1995	12139	с.Врабча	с.Врабча	ВОДОПРОВОД ВЪТРЕШЕН	ОК12 - ОК24а	ЕТЕРНИТ	600	м.л	8,00					
385	16	204	1353	ВОДОПРОВОД	10.8.1995	12139	с.Врабча	с.Врабча	ВОДОПРОВОД ВЪТРЕШЕН	ОК3 - ОК11	ЕТЕРНИТ	300	м.л	8,00			155,08		
386	16	204	1354	РЕЗЕРВОАР	10.12.1995	05918.	с.Бюкова	с.Бюкова	РЕЗЕРВОАР		СТ.БЕТОН	100	куб.м				748,47		
387	16	204	4760	ВОДОПРОВОД	10.12.1978	02645.	с. Баня	гр. Трън	ВОДОПРОВОД ВЪНШЕН	т.2 - НВ 1/123	ЕТЕРНИТ	2000	м.л	25,00			6156,10		
388	16	204	5228	РЕЗЕРВОАР	1.8.2000	73273	гр. Трън	гр. Трън	РЕЗЕРВОАР		СТ.БЕТОН	25	куб.м				24672,13		
389	16	204	1342	ГРАДСКИ КОЛЕКТОР	10.1.1978	73273	гр. Трън	гр. Трън	КАНАЛ	РШ1 - РШ2	БЕТОН	266	м.л.	10					
390	16	204	1342	ГРАДСКИ КОЛЕКТОР	10.1.1978	73273	гр. Трън	гр. Трън	КАНАЛ	РШ2 - РШ3	БЕТОН	153	м.л.	10					
391	16	204	1342	ГРАДСКИ КОЛЕКТОР	10.1.1978	73273	гр. Трън	гр. Трън	КАНАЛ	РШ3 - РШ4	БЕТОН	155	м.л.	10					
392	16	204	1342	ГРАДСКИ КОЛЕКТОР	10.1.1978	73273	гр. Трън	гр. Трън	КАНАЛ	РШ4 - РШ5	БЕТОН	546	м.л.	10					
393	16	204	1342	ГРАДСКИ КОЛЕКТОР	10.1.1978	73273	гр. Трън	гр. Трън	КАНАЛ	РШ5 - РШ6	БЕТОН	218	м.л.	10					
394	16	204	1342	ГРАДСКИ КОЛЕКТОР	10.1.1978	73273	гр. Трън	гр. Трън	КАНАЛ	РШ6 - РШ7	БЕТОН	779	м.л.	10					
395	16	204	1342	ГРАДСКИ КОЛЕКТОР	10.1.1978	73273	гр. Трън	гр. Трън	КАНАЛ	РШ7 - РШ9	БЕТОН	501	м.л.	10					
396	16	204	1342	ГРАДСКИ КОЛЕКТОР	10.1.1978	73273	гр. Трън	гр. Трън	КАНАЛ	РШ10 - РШ11	БЕТОН	269	м.л.	10					
397	16	204	1342	ГРАДСКИ КОЛЕКТОР	10.1.1978	73273	гр. Трън	гр. Трън	КАНАЛ	РШ11 - РШ12	БЕТОН	99	м.л.	10					
398	16	204	1342	ГРАДСКИ КОЛЕКТОР	10.1.1978	73273	гр. Трън	гр. Трън	КАНАЛ	РШ12 - РШ13	БЕТОН	337	м.л.	10					
399	16	204	1342	ГРАДСКИ КОЛЕКТОР	10.1.1978	73273	гр. Трън	гр. Трън	КАНАЛ	РШ13 - РШ14	БЕТОН	183	м.л.	10					
400	16	204	1342	ГРАДСКИ КОЛЕКТОР	10.1.1978	73273	гр. Трън	гр. Трън	КАНАЛ	РШ14 - РШ15	БЕТОН	292	м.л.	10					
401	16	204	1342	ГРАДСКИ КОЛЕКТОР	10.1.1978	73273	гр. Трън	гр. Трън	КАНАЛ	РШ15 - РШ16	БЕТОН	203	м.л.	10					

№ по ред	№ на район	Бал. с/ка	Инв.№	Описание на актива	Дата на въвеждане	Код на населено място	Местоположен ие на актива (адрес)	Обслужка (заведено)	Вид на съоръжението (актива)	Ст.....до....	Технически параметри на актива			Документ за собственост (№/дата)	Балансова с/с (лв.)		Забелешка	
											Вид материал	Площ			Диаметър /см/	ПДС, съгл. чл.13 и чл. 15		ПОС, съгл. чл. 19
												Дължина	къ.м					
1	2	3	4	5	6	7	8	9	10	11	12	13	14	15	16	17	18	19
402	16	204	1342	ГРАДСКИ КОЛЕКТОР	10.1.1978	73273	гр. Трън		КАНАЛ	РУ16 - РУ17	БЕТОН	10	м.л.	10				
403	16	204	1342	ГРАДСКИ КОЛЕКТОР	10.1.1978	73273	гр. Трън		КАНАЛ	РУ19 - РУ20	БЕТОН	76	м.л.	10				
404	16	204	1342	ГРАДСКИ КОЛЕКТОР	10.1.1978	73273	гр. Трън		КАНАЛ	РУ20 - РУ21	БЕТОН	150	м.л.	10				
405	16	204	1342	ГРАДСКИ КОЛЕКТОР	10.1.1978	73273	гр. Трън		КАНАЛ	РУ21 - РУ22	БЕТОН	18	м.л.	10				
406	16	204	1342	ГРАДСКИ КОЛЕКТОР	10.1.1978	73273	гр. Трън		КАНАЛ	РУ23 - РУ24	БЕТОН	132	м.л.	10				
407	16	204	1342	ГРАДСКИ КОЛЕКТОР	10.1.1978	73273	гр. Трън		КАНАЛ	РУ24 - РУ25	БЕТОН	71	м.л.	10				
408	16	204	1342	ГРАДСКИ КОЛЕКТОР	10.1.1978	73273	гр. Трън		КАНАЛ	РУ25 - РУ26	БЕТОН	60	м.л.	10				
409	16	204	1342	ГРАДСКИ КОЛЕКТОР	10.1.1978	73273	гр. Трън		КАНАЛ	РУ26 - РУ27	БЕТОН	56	м.л.	10				
410	16	204	1342	ГРАДСКИ КОЛЕКТОР	10.1.1978	73273	гр. Трън		КАНАЛ	РУ27 - РУ28	БЕТОН	105	м.л.	10				
411	16	204	1342	ГРАДСКИ КОЛЕКТОР	10.1.1978	73273	гр. Трън		КАНАЛ	РУ28 - РУ14	БЕТОН	50	м.л.	10				
412	16	204	1342	ГРАДСКИ КОЛЕКТОР	10.1.1978	73273	гр. Трън		КАНАЛ	РУ36 - РУ37	БЕТОН	119	м.л.	10				
413	16	204	1342	ГРАДСКИ КОЛЕКТОР	10.1.1978	73273	гр. Трън		КАНАЛ	РУ37 - РУ38	БЕТОН	151	м.л.	10				
414	16	204	1342	ГРАДСКИ КОЛЕКТОР	10.1.1978	73273	гр. Трън		КАНАЛ	РУ38 - РУ39	БЕТОН	72	м.л.	10				
415	16	204	1342	ГРАДСКИ КОЛЕКТОР	10.1.1978	73273	гр. Трън		КАНАЛ	РУ39 - РУ40	БЕТОН	80	м.л.	10				
416	16	204	1342	ГРАДСКИ КОЛЕКТОР	10.1.1978	73273	гр. Трън		КАНАЛ	РУ40 - РУ41	БЕТОН	132	м.л.	10				
417	16	204	1342	ГРАДСКИ КОЛЕКТОР	10.1.1978	73273	гр. Трън		КАНАЛ	РУ25 - РУ75	БЕТОН	60	м.л.	10				
418	16	204	1342	ГРАДСКИ КОЛЕКТОР	10.1.1978	73273	гр. Трън		КАНАЛ	РУ27 - РУ76	БЕТОН	70	м.л.	10				
419	16	204	1342	ГРАДСКИ КОЛЕКТОР	10.1.1978	73273	гр. Трън		КАНАЛ	РУ28 - РУ81	БЕТОН	110	м.л.	10				
420	16	204	1342	ГРАДСКИ КОЛЕКТОР	10.1.1978	73273	гр. Трън		КАНАЛ	РУ89 - РУ37	БЕТОН	74	м.л.	10				
421	16	204	1343	КАНАЛИЗАЦИОННА МРЕЖА	10.1.1981	73273	гр. Трън		КАНАЛ	РУ29 - РУ30	БЕТОН	50	м.л.	3			16 797,01	
422	16	204	1343	КАНАЛИЗАЦИОННА МРЕЖА	10.1.1981	73273	гр. Трън		КАНАЛ	РУ4 - РУ34	БЕТОН	210	м.л.	3				
423	16	204	1343	КАНАЛИЗАЦИОННА МРЕЖА	10.1.1981	73273	гр. Трън		КАНАЛ	РУ33 - РУ32	БЕТОН	93	м.л.	3				
424	16	204	1343	КАНАЛИЗАЦИОННА МРЕЖА	10.1.1981	73273	гр. Трън		КАНАЛ	РУ48 - РУ47	БЕТОН	58	м.л.	3				
425	16	204	1343	КАНАЛИЗАЦИОННА МРЕЖА	10.1.1981	73273	гр. Трън		КАНАЛ	РУ50 - РУ51	БЕТОН	110	м.л.	3				
426	16	204	1343	КАНАЛИЗАЦИОННА МРЕЖА	10.1.1981	73273	гр. Трън		КАНАЛ	РУ51 - РУ52	БЕТОН	80	м.л.	3				
427	16	204	1343	КАНАЛИЗАЦИОННА МРЕЖА	10.1.1981	73273	гр. Трън		КАНАЛ	РУ51 - РУ53	БЕТОН	58	м.л.	3				
428	16	204	1343	КАНАЛИЗАЦИОННА МРЕЖА	10.1.1981	73273	гр. Трън		КАНАЛ	РУ54 - РУ55	БЕТОН	90	м.л.	3				
429	16	204	1343	КАНАЛИЗАЦИОННА МРЕЖА	10.1.1981	73273	гр. Трън		КАНАЛ	РУ56 - РУ57	БЕТОН	78	м.л.	3				
430	16	204	1343	КАНАЛИЗАЦИОННА МРЕЖА	10.1.1981	73273	гр. Трън		КАНАЛ	РУ57 - РУ58	БЕТОН	115	м.л.	3				
431	16	204	1343	КАНАЛИЗАЦИОННА МРЕЖА	10.1.1981	73273	гр. Трън		КАНАЛ	РУ56 - РУ60	БЕТОН	48	м.л.	3				
432	16	204	1343	КАНАЛИЗАЦИОННА МРЕЖА	10.1.1981	73273	гр. Трън		КАНАЛ	РУ61 - РУ13	БЕТОН	200	м.л.	3				
433	16	204	1343	КАНАЛИЗАЦИОННА МРЕЖА	10.1.1981	73273	гр. Трън		КАНАЛ	РУ63 - РУ64	БЕТОН	110	м.л.	3				
434	16	204	1343	КАНАЛИЗАЦИОННА МРЕЖА	10.1.1981	73273	гр. Трън		КАНАЛ	РУ47 - РУ49	БЕТОН	74	м.л.	4				
435	16	204	1343	КАНАЛИЗАЦИОННА МРЕЖА	10.1.1981	73273	гр. Трън		КАНАЛ	РУ47 - РУ50	БЕТОН	130	м.л.	4				
436	16	204	1343	КАНАЛИЗАЦИОННА МРЕЖА	10.1.1981	73273	гр. Трън		КАНАЛ	РУ62 - РУ63	БЕТОН	94	м.л.	4				
437	16	204	1343	КАНАЛИЗАЦИОННА МРЕЖА	10.1.1981	73273	гр. Трън		КАНАЛ	РУ65 - РУ12	БЕТОН	150	м.л.	4				
438	16	204	1343	КАНАЛИЗАЦИОННА МРЕЖА	10.1.1981	73273	гр. Трън		КАНАЛ	РУ66 - РУ67	БЕТОН	50	м.л.	4				
439	16	204	1343	КАНАЛИЗАЦИОННА МРЕЖА	10.1.1981	73273	гр. Трън		КАНАЛ	РУ68 - РУ69	БЕТОН	75	м.л.	4				
440	16	204	1343	КАНАЛИЗАЦИОННА МРЕЖА	10.1.1981	73273	гр. Трън		КАНАЛ	РУ77 - РУ78	БЕТОН	90	м.л.	4				
441	16	204	1343	КАНАЛИЗАЦИОННА МРЕЖА	10.1.1981	73273	гр. Трън		КАНАЛ	РУ79 - РУ80	БЕТОН	110	м.л.	4				
442	16	204	1343	КАНАЛИЗАЦИОННА МРЕЖА	10.1.1981	73273	гр. Трън		КАНАЛ	РУ87 - РУ17	БЕТОН	179	м.л.	4				
443	16	204	1343	КАНАЛИЗАЦИОННА МРЕЖА	10.1.1981	73273	гр. Трън		КАНАЛ	РУ83 - РУ86	БЕТОН	230	м.л.	4				
444	16	204	1343	КАНАЛИЗАЦИОННА МРЕЖА	10.1.1981	73273	гр. Трън		КАНАЛ	РУ87 - РУ40	БЕТОН	83	м.л.	4				

№ по ред	№ на район	Бал. с/ка	Име.№	Описание на актива	Дата на въвеждане	Код на населено място	Местоположен ие на актива (адрес)	Обслужва (завежено)	Вид на съоръже-нието (актива)	От.....До.....	Технически параметри на актива				Документ за собственост (№/дата)	Балансова ст/ст (лв.)		Забележка
											Вид материал	Площ	кв.м	Диаметър / см/		ПДС, съгл. чл.13 и чл. 15	ПОС, съгл. чл. 19	
												Дължина м.лин.	Обем куб.м					
1	2	3	4	5	6	7	8	9	10	11	12	13	14	15	16	17	18	19
445	16	204	1343	КАНАЛИЗАЦИОННА МРЕЖА	10.1.1981	73273	гр. Трън	гр. Трън	КАНАЛ	ПУ80 - ПУ38	БЕТОН	123	м.л.	4				
446	16	204	1343	КАНАЛИЗАЦИОННА МРЕЖА	10.1.1981	73273	гр. Трън	гр. Трън	КАНАЛ	ПУ90 - ПУ91	БЕТОН	150	м.л.	4				
447	16	204	1343	КАНАЛИЗАЦИОННА МРЕЖА	10.1.1981	73273	гр. Трън	гр. Трън	КАНАЛ	ПУ30 - ПУ2	БЕТОН	66	м.л.	4				
448	16	204	1343	КАНАЛИЗАЦИОННА МРЕЖА	10.1.1981	73273	гр. Трън	гр. Трън	КАНАЛ	ПУ77 - ПУ45	БЕТОН	230	м.л.	4				
449	16	204	1343	КАНАЛИЗАЦИОННА МРЕЖА	10.1.1981	73273	гр. Трън	гр. Трън	КАНАЛ	ПУ45 - ПУ47	БЕТОН	66	м.л.	4				
450	16	204	1343	КАНАЛИЗАЦИОННА МРЕЖА	10.1.1981	73273	гр. Трън	гр. Трън	КАНАЛ	ПУ70 - ПУ71	БЕТОН	98	м.л.	4				
451	16	204	1343	КАНАЛИЗАЦИОННА МРЕЖА	10.1.1981	73273	гр. Трън	гр. Трън	КАНАЛ	ПУ72 - ПУ73	БЕТОН	78	м.л.	4				
452	16	204	1343	КАНАЛИЗАЦИОННА МРЕЖА	10.1.1981	73273	гр. Трън	гр. Трън	КАНАЛ	ПУ74 - ПУ72	БЕТОН	156	м.л.	4				
453	16	204	1343	КАНАЛИЗАЦИОННА МРЕЖА	10.1.1981	73273	гр. Трън	гр. Трън	КАНАЛ	ПУ72 - ПУ12'	БЕТОН	296	м.л.	4				
454	16	204	1343	КАНАЛИЗАЦИОННА МРЕЖА	10.1.1981	73273	гр. Трън	гр. Трън	КАНАЛ	ПУ25 - ПУ11	БЕТОН	93	м.л.	4				
455	16	204	1343	КАНАЛИЗАЦИОННА МРЕЖА	10.1.1981	73273	гр. Трън	гр. Трън	КАНАЛ	ПУ18 - ПУ9	БЕТОН	29	м.л.	4				
456	16	204	1343	КАНАЛИЗАЦИОННА МРЕЖА	10.1.1981	73273	гр. Трън	гр. Трън	КАНАЛ	ПУ46 - ПУ45	БЕТОН	50	м.л.	4				
457	16	204	1342	КАНАЛИЗАЦИОННА МРЕЖА	10.1.1978	73273	гр. Трън	гр. Трън	КАНАЛ	ПУ9 - р. Ерма	БЕТОН	222	м.л.	1				

II. Задебалансови активи - Вик системи и съоръжения

1	2	3	4	5	6	7	8	9	10	11	12	13	14	15	16	17	18	19
1	9902			Помпена станция, водопроводна мрежа с 2 резервоара	28.06.1995	12139	с.Врабча	с.Врабча	водопроводна мрежа				ф80	АПОС №19/19.08.1996г.			3 401,00	
2	9902			Резервоар	12.12.1996	07096	с.Бусинци	с.Бусинци	резервоар			50	куб.м.		АПОС №57/07.11.1997г.		1 523,00	
3	9902			Водоснабдяване		87566	с.Ярлови	с.Ярлови	водопроводна мрежа					АПОС №271/09.10.2002г.		2 800,00		
4	9902			Резервоар		07137	с.Бугтринци	с.Бугтринци	резервоар					АПОС №274/11.10.2002г.		1 523,00		
5	9902			Резервоар		02645	с.Баня	с.Баня	резервоар					АПОС №277/12.12.2002г.		2 640,00		
6	9902			Резервоар		73273	гр.Трън	гр.Трън	резервоар			100	куб.м.		АПОС №284/06.01.2003г.		31 478,00	
7	9902			Водоснабдяване и резервоар		61501 - 03873	с.Радово - с.Беринци	с.Радово - с.Беринци	резервоар			250	куб.м.		АПОС №285/06.01.2003г.		17 159,00	
8	9902			Вик Трън		73273	гр.Трън	гр.Трън	водопровод/канализация			8 /10.5	км.		АПОС №289/17.02.2003г.		99 144,00	
9	9902			Водоснабдяване		68641	с.Стайчовци	с.Стайчовци	водопровод			850	м.л.		АПОС №337/25.07.2003г.		15 358,00	
10	9902			Водоснабдяване		24517	с.Дълга Лука	с.Дълга Лука	водопровод			6620	м.л.	ф63	АПОС №338/25.07.2003г.		30 100,00	
11	9902			Вик Трън кв.Мурговица		73273	гр.Трън	гр.Трън	водопровод/канализация			682/500	м.л.		АПОС №339/25.07.2003г.		7 992,00	
12	9902			Водоснабдяване		10478	с.Велиново	с.Велиново	водопровод					2 цола	АПОС №340/25.07.2003г.		10 241,00	
13	9902			Водоснабдяване		15134	с.Глоговица	с.Глоговица	водопровод			476	м.л.	2 цола	АПОС №341/25.07.2003г.		13 723,00	
14	9902			Уширение на водопроводна мрежа		39027	с.Костуринци	с.Костуринци	водопровод			255	м.л.		АПОС №345 а/18.12.2003г.		2 999,00	
15	9902			Уширение на водопроводна мрежа		12348	с.Вукан	с.Вукан	водопровод			118	м.л.	ф63	АПОС №346/18.12.2003г.		1 998,00	
16	9902			Уширение на водопроводна мрежа	03.11.2003	14979	с.Главановци	с.Главановци	водопровод			380	м.л.	ф75	АПОС №347/18.12.2003г.		7 000,00	
17	9902			Уширение на водопроводна мрежа		30716	с.Зелени град	с.Зелени град	водопровод			67	м.л.		АПОС №348/18.12.2003г.		1 000,00	
18	9902			Уширение на водопроводна мрежа		83209	с.Шипковица	с.Шипковица	водопровод			1400	м.л.	ф75	АПОС №349/18.12.2003г.		19 999,00	
19	9902			Уширение на шахта за въздушници	06.11.2003	12139	с.Врабча	с.Врабча	въздушници/шахта			100/100		ф80	АПОС №350/18.12.2003г.		2 000,00	
20	9902			Уширение на водопроводна мрежа	06.11.2003	44269	с.Ломница	с.Ломница	водопровод			273	м.л.	3/4 цола	АПОС №351/18.12.2003г.		2 999,00	

№ по ред	№ на район	Бал. с/на	Инв.№	Описание на актива	Дата на въвеждане	Код на населено място	Местоположен ие на актива (адрес)	Обслужка (заведено)	Вид на съоръж-нието (актива)	От.....До.....	Технически параметри на актива				Документ за собственост (№/дата)	Балансова ст/ст (лв.)			Забележка
											Вид материал	Площ	къ.м	Диаметър /см/		ПДС, съгл. чл.13 и чл. 15	ПОС, съгл. чл. 19		
												Дължина	м.лин.						
1	2	3	4	5	6	7	8	9	10	11	12	13	14	15	16	17	18	19	
21		9902		Уширение на водопроводна мрежа	22.08.2003	37602	с.Кожинци	с.Кожинци	водопровод		РВС	182	м.л.	ф63	АПОС №353/18.12.2003г.		4 000,00		
22		9902		Уширение на водопроводна мрежа	14.09.2003	07137	с.Бусинци	с.Бусинци	водопровод		РВС	237	м.л.	ф63	АПОС №354/18.12.2003г.		2 999,00		
23		9902		Уширение на водопроводна мрежа		55453	с.Парамун	с.Парамун	водопровод		РВС	1300	м.л.	ф32	АПОС №355/18.12.2003г.		10 000,00		
24		9902		Водохвощане	15.08.2003	69777-20818	с.Стрезимировци-с.Джичовци и 7 бр.каптажи	с.Стрезимировци-с.Джичовци и 7 бр.каптажи							АПОС №356/18.12.2003г.		24 812,00		
25		9902		Уширение на водопроводна мрежа	2003	22201	с.Долна Мелна	с.Долна Мелна	водопровод		РВС	250	м.л.	ф50	АПОС №357/18.12.2003г.		1 000,00		
26		9902		Уширение на водопроводна мрежа		21854	с.Дюкьовци	с.Дюкьовци	водопровод		РВС	250	м.л.	ф75	АПОС №358/18.12.2003г.		5 000,00		
27		9902		Уширение на водопроводна мрежа		11017	с.Видрар	с.Видрар	водопровод		РВС	320	м.л.	ф63	АПОС №359/18.12.2003г.		5 000,00		
28		9902		Извор каптиран с помпена станция		87566	с.Ярловици	с.Ярловици							АПОС №352/18.06.2012г.		1 539,30		
29		9902		Каптаж		02645	с.Баня	с.Баня							АПОС №414/10.07.2013г.		3 274,00		
		2202	1	водопровод и каптаж	14.12.2014	49196	с.Мрамор	с.Мрамор	водопровод и каптаж		РВС тръби и стоманобетон каптаж	1250	м.л.водопр	м.л.куб.м			5 998,80		
		2202	2	водопровод и каптаж	14.12.2014	5918	с.Бокова	с.Бокова	водопровод и каптаж		РВС тръби и стоманобетон каптаж	1300	м.л.водопр	м.л.куб.м			4 622,68		
		2202	3	водопроводен каптаж	14.12.2014	78327	с.Церриловици	с.Церриловици	водопроводен каптаж		стоманобетон	3,00	куб.м.				3 487,43		
1	16	943	836	ВОДОПРОВОД	10.1.1914	30716	с.Зелениград	с.Зелениград	ВОДОПРОВОД ВЪТРЕШЕН	ОК222 - ОК227	СТОМАНЕН	100	м.л	5,00			386,71		
2	16	943	836	ВОДОПРОВОД	10.1.1914	30716	с.Зелениград	с.Зелениград	ВОДОПРОВОД ВЪТРЕШЕН	ОК209 - ОК213	СТОМАНЕН	50	м.л	5,00					
3	16	943	836	ВОДОПРОВОД	10.1.1914	30716	с.Зелениград	с.Зелениград	ВОДОПРОВОД ВЪТРЕШЕН	ОК170 - ОК168	СТОМАНЕН	80	м.л	5,00					
4	16	943	836	ВОДОПРОВОД	10.1.1914	30716	с.Зелениград	с.Зелениград	ВОДОПРОВОД ВЪТРЕШЕН	ОК150 - ОК167	СТОМАНЕН	80	м.л	5,00					
5	16	943	836	ВОДОПРОВОД	10.1.1914	30716	с.Зелениград	с.Зелениград	ВОДОПРОВОД ВЪТРЕШЕН	ОК165 - ОК157	СТОМАНЕН	40	м.л	5,00					
6	16	943	836	ВОДОПРОВОД	10.1.1914	03873	с.Бераници	с.Бераници	ВОДОПРОВОД ВЪНШЕН	2/281 - 1/109	ЕТЕРИТ	30	м.л	8,00					
7	16	943	836	ВОДОПРОВОД	10.1.1914	03873	с.Бераници	с.Бераници	ВОДОПРОВОД ВЪНШЕН	1/109 - ОК15	ЕТЕРИТ	40	м.л	8,00					
8	16	943	836	ВОДОПРОВОД	10.1.1914	03873	с.Бераници	с.Бераници	ВОДОПРОВОД ВЪТРЕШЕН	ОК4 - ОК1	ЕТЕРИТ	330	м.л	8,00					
9	16	943	842	ВОДОПРОВОД	10.1.1926	73273	гр. Трън	гр. Трън	ВОДОПРОВОД ВЪТРЕШЕН	ОК204 - ОК203	ПОЦИНКОВАН	100	м.л	3,20			16,45		
10	16	943	843	ВОДОПРОВОД	10.1.1926	73273	гр. Трън	гр. Трън	ВОДОПРОВОД ВЪТРЕШЕН	ОК93 - ОК82Б	ПОЦИНКОВАН	150	м.л	3,80			24,66		
11	16	943	844	КАПТАЖ С ДРЕНАЖ "ДОЛИНА"	10.1.1926	43192	с. Лева Река	с. Лева Река	КАПТАЖ		СТ.БЕТОН	4	куб.м				32,37		
12	16	943	845	КАПТАЖ С ДРЕНАЖ "СТЕБЕЛ"	10.1.1926	43551	с. Лешниковци	с. Лешниковци	КАПТАЖ		СТ.БЕТОН	4	куб.м				26,21		
13	16	943	851	КАПТАЖ С ДРЕНАЖ "СЕДЛАР"	10.1.1926	07096	с. Бусинци	с. Бусинци	КАПТАЖ		СТ.БЕТОН	6	куб.м				2,91		
14	16	943	852	КАПТАЖ С ДРЕНАЖ "ПАДИНА"	10.1.1926	07096	с. Бусинци	с. Бусинци	КАПТАЖ		СТ.БЕТОН	8	куб.м				32,37		
15	16	943	853	КАПТАЖ С ДРЕНАЖ	10.1.1926	07096	с. Бусинци	с. Бусинци	КАПТАЖ		СТ.БЕТОН	4	куб.м				40,07		
16	16	943	857	РЕЗЕРВОАР	10.1.1926	07096	с. Бусинци	с. Бусинци	РЕЗЕРВОАР		СТ.БЕТОН	50	куб.м				61,36		
17	16	943	858	ВОДОПРОВОД	10.1.1926	07096	с. Бусинци	с. Бусинци	ВОДОПРОВОД ВЪТРЕШЕН	ОК69 - ОК70	ПОЦИНКОВАН	230	м.л	2,50			78,11		
18	16	943	858	ВОДОПРОВОД	10.1.1926	07096	с. Бусинци	с. Бусинци	ВОДОПРОВОД ВЪТРЕШЕН	ОК5 - ОК3	ПОЦИНКОВАН	150	м.л	3,20					
19	16	943	859	РЕЗЕРВОАР	10.1.1926	12348	с.Вукан	с.Вукан	РЕЗЕРВОАР		СТ.БЕТОН	75	куб.м				44,10		
20	16	943	863	ВОДОПРОВОД	10.1.1926	12348	с.Вукан	с.Вукан	ВОДОПРОВОД ВЪТРЕШЕН	ОК21 - ОК24	ПОЦИНКОВАН	140	м.л	2,50			24,66		

№ по ред	№ на район	Бал. с/ка	Име, №	Описание на актива	Дата на въвеждане	Код на населено място	Местоположен ие на актива (адрес)	Обслужена (заведено)	Вид на съоръжението (активна)	От.....До....	Технически параметри на актива			Документ за собственост (№/дата)	Балансова сг/сг (лв.)		Забележка	
											Вид материал	Площ	к.м		Диаметър /см/	ПДС, сгг. чл.13 и чл. 15		ПОС, сгг. чл. 19
												Дължина м.лин.	Обем куб.м					
1	2	3	4	5	6	7	8	9	10	11	12	13	14	15	16	17	18	19
21	16	943	863	ВОДОПРОВОД	10.1.1926	12348	с.Вукан	с.Вукан	ВОДОПРОВОД въТРЕШЕН	ОК29 - ОК24	ПОЦИНКОВАН	100	м.л	2,50				
22	16	943	864	ВОДОПРОВОД	10.1.1926	12348	с.Вукан	с.Вукан	ВОДОПРОВОД въТРЕШЕН	ОК14 - ОК37	ПОЦИНКОВАН	150	м.л	3,80			41,11	
23	16	943	864	ВОДОПРОВОД	10.1.1926	12348	с.Вукан	с.Вукан	ВОДОПРОВОД въТРЕШЕН	ОК19 - ОК33	ПОЦИНКОВАН	50	м.л	3,80				
24	16	943	866	КАПТАЖ С ДРЕНАЖ	10.1.1929	27084	с.Езимирици	с.Езимирици	КАПТАЖ		СТ.БЕТОН	4	куб.м				26,21	
25	16	943	867	КАПТАЖ С ДРЕНАЖ "ЗМИИНЫЦА"	10.1.1929	62205	с.Рани луг	с.Рани луг	КАПТАЖ		СТ.БЕТОН	4	куб.м				46,24	
26	16	943	868	ВОДОПРОВОД	10.1.1929	62205	с.Рани луг	с.Рани луг	ВОДОПРОВОД въНШЕН	2/224 - т.1	СТОМАНЕН	150	м.л	5,00			207,15	
27	16	943	868	ВОДОПРОВОД	10.1.1929	62205	с.Рани луг	с.Рани луг	ВОДОПРОВОД въТРЕШЕН	ОК160 - ОК73	СТОМАНЕН	100	м.л	4,00				
28	16	943	869	ВОДОПРОВОД	10.1.1929	62205	с.Рани луг	с.Рани луг	ВОДОПРОВОД въТРЕШЕН	ОК157 - ОК84	СТОМАНЕН	150	м.л	5,00			331,45	
29	16	943	869	ВОДОПРОВОД	10.1.1929	62205	с.Рани луг	с.Рани луг	ВОДОПРОВОД въТРЕШЕН	ОК68 - ОК149	СТОМАНЕН	60	м.л	5,00				
30	16	943	869	ВОДОПРОВОД	10.1.1929	62205	с.Рани луг	с.Рани луг	ВОДОПРОВОД въТРЕШЕН	ОК91 - ОК147	СТОМАНЕН	150	м.л	5,00				
31	16	943	869	ВОДОПРОВОД	10.1.1929	62205	с.Рани луг	с.Рани луг	ВОДОПРОВОД въТРЕШЕН	ОК51 - ОК141	СТОМАНЕН	40	м.л	5,00				
32	16	943	870	ВОДОПРОВОД	10.1.1929	62205	с.Рани луг	с.Рани луг	ВОДОПРОВОД въТРЕШЕН	ОК87 - ОК90	ПОЦИНКОВАН	150	м.л	2,50			123,34	
33	16	943	870	ВОДОПРОВОД	10.1.1929	62205	с.Рани луг	с.Рани луг	ВОДОПРОВОД въТРЕШЕН	ОК87 - ОК75	ПОЦИНКОВАН	200	м.л	2,50				
34	16	943	870	ВОДОПРОВОД	10.1.1929	62205	с.Рани луг	с.Рани луг	ВОДОПРОВОД въТРЕШЕН	ОК36 - ОК19	ПОЦИНКОВАН	200	м.л	3,20				
35	16	943	870	ВОДОПРОВОД	10.1.1929	62205	с.Рани луг	с.Рани луг	ВОДОПРОВОД въТРЕШЕН	ОК33 - ОК126	ПОЦИНКОВАН	200	м.л	3,20				
36	16	943	870	ВОДОПРОВОД	10.1.1929	62205	с.Рани луг	с.Рани луг	ВОДОПРОВОД въТРЕШЕН	ОК31 - ОК157	ПОЦИНКОВАН	250	м.л	2,50				
37	16	943	871	ВОДОПРОВОД	10.1.1929	62205	с.Рани луг	с.Рани луг	ВОДОПРОВОД въТРЕШЕН	ОК85 - ОК138	ПОЦИНКОВАН	250	м.л	2,50			51,40	
38	16	943	872	КАПТАЖ С ДРЕНАЖ "СОКИНО УСОЕ"	10.1.1929	39027	с. Костуринци	с. Костуринци	КАПТАЖ		СТ.БЕТОН	4	куб.м				40,07	
39	16	943	873	ВОДОПРОВОД	10.1.1929	39027	с. Костуринци	с. Костуринци	ВОДОПРОВОД въНШЕН	3/469 - 3/470	ПОЦИНКОВАН	150	м.л	2,50			61,66	
40	16	943	873	ВОДОПРОВОД	10.1.1929	39027	с. Костуринци	с. Костуринци	ВОДОПРОВОД въНШЕН	ОК102 - ОК96	ПОЦИНКОВАН	200	м.л	2,50				
41	16	943	873	ВОДОПРОВОД	10.1.1929	39027	с. Костуринци	с. Костуринци	ВОДОПРОВОД въНШЕН	ОК107 - ОК110	ПОЦИНКОВАН	50	м.л	2,50				
42	16	943	875	ВОДОПРОВОД	10.1.1929	39027	с. Костуринци	с. Костуринци	ВОДОПРОВОД въНШЕН	3/470 - ОК51	ПОЦИНКОВАН	50	м.л	3,80			256,94	
43	16	943	875	ВОДОПРОВОД	10.1.1929	39027	с. Костуринци	с. Костуринци	ВОДОПРОВОД въТРЕШЕН	ОК51 - ОК123	СТОМАНЕН	400	м.л	3,80				
44	16	943	875	ВОДОПРОВОД	10.1.1929	39027	с. Костуринци	с. Костуринци	ВОДОПРОВОД въТРЕШЕН	ОК138 - ОК145	СТОМАНЕН	250	м.л	3,80				
45	16	943	875	ВОДОПРОВОД	10.1.1929	39027	с. Костуринци	с. Костуринци	ВОДОПРОВОД въТРЕШЕН	ОК140 - ОК157	СТОМАНЕН	150	м.л	3,80				
46	16	943	875	ВОДОПРОВОД	10.1.1929	39027	с. Костуринци	с. Костуринци	ВОДОПРОВОД въТРЕШЕН	ОК154 - ОК164	СТОМАНЕН	130	м.л	3,80				
47	16	943	875	ВОДОПРОВОД	10.1.1929	39027	с. Костуринци	с. Костуринци	ВОДОПРОВОД въТРЕШЕН	ОК39 - ОК32	СТОМАНЕН	270	м.л	3,80				
48	16	943	876	ВОДОПРОВОД	10.1.1929	39027	с. Костуринци	с. Костуринци	ВОДОПРОВОД въТРЕШЕН	ОК39 - ОК190	СТОМАНЕН	200	м.л	5,00			220,97	
49	16	943	877	РЕЗЕРВОАР	10.1.1929	05918	с.Бохова	с.Бохова	РЕЗЕРВОАР		СТ.БЕТОН	50	куб.м				157,24	
50	16	943	879	ВОДОПРОВОД	10.1.1929	05918.	с.Бохова	с.Бохова	ВОДОПРОВОД въТРЕШЕН	ОК59 - ОК45	СТОМАНЕН	250	м.л	40,00			263,82	
51	16	943	879	ВОДОПРОВОД	10.1.1929	05918.	с.Бохова	с.Бохова	ВОДОПРОВОД въТРЕШЕН	ОК63 - ОК101	СТОМАНЕН	150	м.л	40,00				
52	16	943	880	ВОДОПРОВОД	10.1.1929	05918.	с.Бохова	с.Бохова	ВОДОПРОВОД въТРЕШЕН	ОК125 - ОК1136	СТОМАНЕН	200	м.л	40,00			406,99	
53	16	943	880	ВОДОПРОВОД	10.1.1929	05918.	с.Бохова	с.Бохова	ВОДОПРОВОД въТРЕШЕН	ОК125 - ОК127	СТОМАНЕН	70	м.л	40,00				
54	16	943	880	ВОДОПРОВОД	10.1.1929	05918.	с.Бохова	с.Бохова	ВОДОПРОВОД въТРЕШЕН	ОК122 - ОК166	СТОМАНЕН	200	м.л	40,00				

№ по ред	№ на район	Бал. с/ка	Инв.№	Описание на актива	Дата на въвеждане	Код на населено място	Местоположен ие на актива (адрес)	Обслужва (завеждено)	Вид на съоръжението (актив)	От.....До....	Технически параметри на актива				Документ за собственост (№/дата)	Балансова ст/ст (лв.)		Забележка
											Вид материал	Площ	кв.м	Диаметър /см/		ПДС, съгл. чл.13 и чл. 15	ПОС, съгл. чл. 19	
												Дължина м.лин.	куб.м					
1	2	3	4	5	6	7	8	9	10	11	12	13	14	15	16	17	18	19
55	16	943	880	ВОДОПРОВОД	10.1.1929	05918.	с.Бокова	с.Бокова	ВОДОПРОВОД въТРЕШЕН	ОК101 - ОК80	ЕТЕРНИТ	10	м.л	6,00				
56	16	943	880	ВОДОПРОВОД	10.1.1929	05918.	с.Бокова	с.Бокова	ВОДОПРОВОД въТРЕШЕН	ОК80 - ОК87	ЕТЕРНИТ	120	м.л	6,00				
57	16	943	881	ВОДОПРОВОД	10.1.1929	05918	с.Бокова	с.Бокова	ВОДОПРОВОД въТРЕШЕН		ПОЦИНКОВАН	60	м.л	1,9			12,34	
58	16	943	882	РЕЗЕРВОАР	10.1.1929	44781	с.Лялинци	с.Лялинци	РЕЗЕРВОАР		СТ.БЕТОН	25	куб.м				70,92	
59	16	943	883	ВОДОПРОВОД	10.1.1929	44781	с.Лялинци	с.Лялинци	ВОДОПРОВОД въТРЕШЕН	ОК26 - ОК12	СТОМАНЕН	400	м.л	5,00			467,86	
60	16	943	883	ВОДОПРОВОД	10.1.1929	44781	с.Лялинци	с.Лялинци	ВОДОПРОВОД въТРЕШЕН	ОК64 - ОК78	ЕТЕРНИТ	120	м.л	6,00				
61	16	943	883	ВОДОПРОВОД	10.1.1929	44781	с.Лялинци	с.Лялинци	ВОДОПРОВОД въТРЕШЕН	ОК61 - ОК62	ЕТЕРНИТ	40	м.л	6,00				
62	16	943	883	ВОДОПРОВОД	10.1.1929	44781	с.Лялинци	с.Лялинци	ВОДОПРОВОД въТРЕШЕН	ОК63 - ОК47	ЕТЕРНИТ	80	м.л	6,00				
63	16	943	883	ВОДОПРОВОД	10.1.1929	44781	с.Лялинци	с.Лялинци	ВОДОПРОВОД въТРЕШЕН	ОК12 - ОК2	ЕТЕРНИТ	60	м.л	6,00				
64	16	943	883	ВОДОПРОВОД	10.1.1929	44781	с.Лялинци	с.Лялинци	ВОДОПРОВОД въТРЕШЕН	ОК63 - ОК109	ПОЦИНКОВАН	150	м.л	2,50				
65	16	943	885	ВОДОПРОВОД	10.1.1929	44781	с.Лялинци	с.Лялинци	ВОДОПРОВОД въТРЕШЕН	ОК30 - ОК31	СТОМАНЕН	300	м.л	4,00			441,93	
66	16	943	885	ВОДОПРОВОД	10.1.1929	44781	с.Лялинци	с.Лялинци	ВОДОПРОВОД въТРЕШЕН	ОК31 - ОК35	СТОМАНЕН	100	м.л	4,00				
67	16	943	889	ВОДОПРОВОД	10.1.1930	30017	с.Забел	с.Забел	ВОДОПРОВОД въТРЕШЕН	ОК193 - ОК220	ПОЦИНКОВАН	130	м.л	1,90			35,63	
68	16	943	890	КАПТАЖ "ШЛЯНОВ ИЗВОР"	10.1.1930	73479	с.Турковци	с.Турковци	КАПТАЖ		СТ.БЕТОН	4	куб.м				71,26	
69	16	943	893	ВОДОПРОВОД	10.1.1930	73479	с.Турковци	с.Турковци	ВОДОПРОВОД въТРЕШЕН		СТОМАНЕН	300	м.л				441,93	
70	16	943	897	РЕЗЕРВОАР	10.1.1930	76114	с.Филиповци	с.Филиповци	РЕЗЕРВОАР		СТ.БЕТОН	6	куб.м				44,94	
71	16	943	904	РЕЗЕРВОАР	10.1.1930	55453	с.Парамун	с.Парамун	РЕЗЕРВОАР		СТ.БЕТОН	25	куб.м				139,77	
72	16	943	905	КАПТАЖ "СТУДЕН КЛАДЕНЕЦ"	10.1.1930	55453	с.Парамун	с.Парамун	КАПТАЖ		СТ.БЕТОН	4	куб.м				57,55	
73	16	943	906	КАПТАЖ "ВИРОВЕ"	10.1.1930	55453	с.Парамун	с.Парамун	КАПТАЖ		СТ.БЕТОН	5	куб.м				65,77	
74	16	943	908	ВОДОПРОВОД	10.1.1930	55453	с.Парамун	с.Парамун	ВОДОПРОВОД въТРЕШЕН	ОК78 - ОК71	ПОЦИНКОВАН	200 м	м.л	2,50			82,22	
75	16	943	908	ВОДОПРОВОД	10.1.1930	55453	с.Парамун	с.Парамун	ВОДОПРОВОД въТРЕШЕН	ОК23 - ОК53	ПОЦИНКОВАН	50	м.л	3,20				
76	16	943	908	ВОДОПРОВОД	10.1.1930	55453	с.Парамун	с.Парамун	ВОДОПРОВОД въТРЕШЕН	ОК21 - ОК25а	ПОЦИНКОВАН	50	м.л	3,20				
77	16	943	909	ВОДОПРОВОД	10.1.1930	55453	с.Парамун	с.Парамун	ВОДОПРОВОД въТРЕШЕН	ОК93 - ОК98	ПОЦИНКОВАН	200	м.л	3,20			230,22	
78	16	943	909	ВОДОПРОВОД	10.1.1930	55453	с.Парамун	с.Парамун	ВОДОПРОВОД въТРЕШЕН	ОК93 - ОК111	ПОЦИНКОВАН	170	м.л	3,20				
79	16	943	909	ВОДОПРОВОД	10.1.1930	55453	с.Парамун	с.Парамун	ВОДОПРОВОД въТРЕШЕН	ОК95 - ОК117	ПОЦИНКОВАН	50	м.л	3,20				
80	16	943	911	ВОДОПРОВОД	10.1.1930	55453	с.Парамун	с.Парамун	ВОДОПРОВОД въТРЕШЕН	2/246 - ОК89	СТОМАНЕН	100	м.л	5,00			368,28	
81	16	943	911	ВОДОПРОВОД	10.1.1930	55453	с.Парамун	с.Парамун	ВОДОПРОВОД въТРЕШЕН	ОК89 - ОК93	СТОМАНЕН	150	м.л	4,00				
82	16	943	913	ВОДОПРОВОД	10.1.1930	10478	с.Велиново	с.Велиново	ВОДОПРОВОД въТРЕШЕН	ОК2 - ОК3	ЕТЕРНИТ	250	м.л	8,00			200,41	
83	16	943	914	ВОДОПРОВОД	10.1.1930	10478	с.Велиново	с.Велиново	ВОДОПРОВОД въТРЕШЕН	ОК4 - ОК7	ПОЦИНКОВАН	40	м.л	4,00			294,62	
84	16	943	914	ВОДОПРОВОД	10.1.1930	10478	с.Велиново	с.Велиново	ВОДОПРОВОД въТРЕШЕН	ОК4 - ОК3	ПОЦИНКОВАН	160	м.л	4,00				
85	16	943	915	РЕЗЕРВОАР	10.1.1930	48249	с.Милковци	с.Милковци	РЕЗЕРВОАР		СТ.БЕТОН	10	куб.м				28,23	
86	16	943	916	КАПТАЖ С ДРЕНАЖ	10.1.1930	48249	с.Милковци	с.Милковци	КАПТАЖ		СТ.БЕТОН	3	куб.м				26,31	
87	16	943	917	КАПТАЖ С ДРЕНАЖ "ТЪРЛЕВИНА"	10.1.1930	48249	с.Милковци	с.Милковци	КАПТАЖ		СТ.БЕТОН	3	куб.м				46,59	
88	16	943	918	КАПТАЖ "ПЕТРОВА БАРА"	10.1.1930	48249	с.Милковци	с.Милковци	КАПТАЖ		СТ.БЕТОН	3	куб.м				57,55	

№ по ред	№ на район	Бал. с/ка	Инв.№	Описание на актива	Дата на въвеждане	Код на населено място	Местоположен ие на актива (адрес)	Обслужва (завердено)	Вид на съоръжението (актива)	От.....До....	Технически параметри на актива				Документ за собственост (№/дата)	Балансова с/с (лв.)		Забележка
											Вид материал	Площ	кв.м	Диаметър /см/		ПДС, съгл. чл.13 и чл. 15	ПОС, съгл. чл. 19	
												Дължина	м.лн.					
1	2	3	4	5	6	7	8	9	10	11	12	13	14	15	16	17	18	19
89	16	943	919	ВОДОПРОВОД	10.1.1930	48249	с. Милньовци	с. Милньовци	ВОДОПРОВОД ВЪТРЕШЕН	2/254 - Т.1	ПОЦИНКОВАН	40	м.л	2,50			335,05	
90	16	943	919	ВОДОПРОВОД	10.1.1930	48249	с. Милньовци	с. Милньовци	ВОДОПРОВОД ВЪТРЕШЕН	ОК12 - ОК10	СТОМАНЕН	220	м.л	5,00				
91	16	943	920	ВОДОПРОВОД	10.1.1930	48249	с. Милньовци	с. Милньовци	ВОДОПРОВОД ВЪТРЕШЕН	2/255 - т.1	СТОМАНЕН	30	м.л	5,00			338,81	
92	16	943	920	ВОДОПРОВОД	10.1.1930	48249	с. Милньовци	с. Милньовци	ВОДОПРОВОД ВЪТРЕШЕН	2/252 - ОК12	СТОМАНЕН	200	м.л	5,00				
93	16	943	920	ВОДОПРОВОД	10.1.1930	48249	с. Милньовци	с. Милньовци	ВОДОПРОВОД ВЪТРЕШЕН	ОК11 - ОК51	СТОМАНЕН	30	м.л	5,00				
94	16	943	922	ВОДОПРОВОД	10.1.1930	48249	с. Милньовци	с. Милньовци	ВОДОПРОВОД ВЪТРЕШЕН	т.1 - 2/252	ПОЦИНКОВАН	30	м.л	2,50			16,45	
95	16	943	928	КАПТАЖ С ДРЕНАЖ "КОСАЧА"	10.1.1933	37602	с. Кожинци	с. Кожинци	КАПТАЖ		СТ.БЕТОН	4	куб.м				57,55	
96	16	943	930	ВОДОПРОВОД	10.1.1935	87566	с. Ярловици	с.Ярловици	ВОДОПРОВОД ВЪТРЕШЕН	ОК33 - ОК50а	ПОЦИНКОВАН	100	м.л	3,80			68,51	
97	16	943	930	ВОДОПРОВОД	10.1.1935	87566	с.Ярловици	с.Ярловици	ВОДОПРОВОД ВЪТРЕШЕН	ОК70а - ОК64	ПОЦИНКОВАН	100	м.л	3,80				
98	15	943	931	ВОДОПРОВОД	10.1.1935	27601	с.Ерул	с.Ерул	ВОДОПРОВОД ВЪТРЕШЕН		ПОЦИНКОВАН	150	м.л	2,5			51,40	
99	16	943	932	ВОДОПРОВОД	10.1.1939	49196	с.Мрамор	с.Мрамор	ВОДОПРОВОД ВЪТРЕШЕН	ОК4 - ОК5	ПОЦИНКОВАН	340	м.л	2,50			270,64	
100	16	943	932	ВОДОПРОВОД	10.1.1939	49196	с.Мрамор	с.Мрамор	ВОДОПРОВОД ВЪТРЕШЕН	ОК6 - ОК7	ПОЦИНКОВАН	200	м.л	1,90				
101	16	943	932	ВОДОПРОВОД	10.1.1939	49196	с.Мрамор	с.Мрамор	ВОДОПРОВОД ВЪТРЕШЕН	ОК9 - ОК10	ПОЦИНКОВАН	250	м.л	1,90				
102	16	943	933	ВОДОПРОВОД	10.1.1939	49196	с.Мрамор	с.Мрамор	ВОДОПРОВОД ВЪТРЕШЕН	ОК11 - ОК12	ПОЦИНКОВАН	300	м.л	1,90			102,77	
103	16	943	934	ВОДОПРОВОД	10.1.1939	49196	с.Мрамор	с.Мрамор	ВОДОПРОВОД ВЪТРЕШЕН	ОК11 - ОК11'	СТОМАНЕН	30	м.л	4,00			55,26	
104	16	943	935	КАПТАЖ С ДРЕНАЖ	10.1.1939	49196	с.Мрамор	с.Мрамор	КАПТАЖ		СТ.БЕТОН	4	куб.м				72,80	
105	16	943	936	КАПТАЖ С ДРЕНАЖ	10.1.1939	49196	с.Мрамор	с.Мрамор	КАПТАЖ		СТ.БЕТОН	4	куб.м				72,80	
106	16	943	937	КАПТАЖ С ДРЕНАЖ-ИРМАТОР		49196	с.Мрамор	с.Мрамор	КАПТАЖ		СТ.БЕТОН	4	куб.м				80,10	
107	16	943	938	ВОДОПРОВОД	10.1.1941	48252	с.Милославци	с.Милославци	ВОДОПРОВОД ВЪТРЕШЕН	ОК63 - ОК70	ПОЦИНКОВАН	150	м.л	2,50			188,41	
108	16	943	938	ВОДОПРОВОД	10.1.1941	48252	с.Милославци	с.Милославци	ВОДОПРОВОД ВЪТРЕШЕН	ОК67 - ОК70а	ПОЦИНКОВАН	80	м.л	3,20				
109	16	943	938	ВОДОПРОВОД	10.1.1941	48252	с.Милославци	с.Милославци	ВОДОПРОВОД ВЪТРЕШЕН	ОК66а - ОК66	ПОЦИНКОВАН	40	м.л	3,20				
110	16	943	938	ВОДОПРОВОД	10.1.1941	48252	с.Милославци	с.Милославци	ВОДОПРОВОД ВЪТРЕШЕН	ОК74 - ОК88	ПОЦИНКОВАН	50	м.л	3,20				
111	16	943	938	ВОДОПРОВОД	10.1.1941	48252	с.Милославци	с.Милославци	ВОДОПРОВОД ВЪТРЕШЕН	ОК80 - ОК93	ПОЦИНКОВАН	100	м.л	3,20				
112	16	943	938	ВОДОПРОВОД	10.1.1941	48252	с.Милославци	с.Милославци	ВОДОПРОВОД ВЪТРЕШЕН	ОК81 - ОК101а	ПОЦИНКОВАН	80	м.л	3,20				
113	16	943	939	ВОДОПРОВОД	10.1.1941	48252	с.Милославци	с.Милославци	ВОДОПРОВОД ВЪТРЕШЕН	ОК39 - ОК55	ПОЦИНКОВАН	200	м.л	3,80			248,71	
114	16	943	939	ВОДОПРОВОД	10.1.1941	48252	с.Милославци	с.Милославци	ВОДОПРОВОД ВЪТРЕШЕН	ОК56 - ОК65	ПОЦИНКОВАН	180	м.л	3,80				
115	16	943	939	ВОДОПРОВОД	10.1.1941	48252	с.Милославци	с.Милославци	ВОДОПРОВОД ВЪТРЕШЕН	ОК63 - ОК61	ПОЦИНКОВАН	70	м.л	3,80				
116	16	943	939	ВОДОПРОВОД	10.1.1941	48252	с.Милославци	с.Милославци	ВОДОПРОВОД ВЪТРЕШЕН	ОК81 - ОК87	ПОЦИНКОВАН	150	м.л	2,50				
117	16	943	939	ВОДОПРОВОД	10.1.1941	48252	с.Милославци	с.Милославци	ВОДОПРОВОД ВЪТРЕШЕН	ОК77 - ОК90	ПОЦИНКОВАН	60	м.л	2,50				
118	16	943	940	КАПТАЖ "КОКОРИНА БАРА"	10.1.1942	17077	с.Горочевци	с.Горочевци	КАПТАЖ		СТ.БЕТОН	4	куб.м				113,05	
119	16	943	941	ВОДОПРОВОД	10.1.1942	17077	с.Горочевци	с.Горочевци	ВОДОПРОВОД ВЪТРЕШЕН	ОК65 - ОК56	СТОМАНЕН	130	м.л	4,00			263,31	
120	16	943	943	КАПТАЖ С ДРЕНАЖ "КУЛЪН"	10.1.1942	68641	с. Стайчовци	с. Стайчовци	КАПТАЖ		СТ.БЕТОН	5	куб.м				80,10	
121	16	943	945	ВОДОПРОВОД	10.1.1942	68641	с. Стайчовци	с. Стайчовци	ВОДОПРОВОД ВЪТРЕШЕН	2/272 - 3/481	СТОМАНЕН	30	м.л	5,00			202,58	
122	16	943	945	ВОДОПРОВОД	10.1.1942	68641	с. Стайчовци	с. Стайчовци	ВОДОПРОВОД ВЪТРЕШЕН	3/481 - ОК215	СТОМАНЕН	70	м.л	5,00				

№ по ред	№ на район	Бал. с/ка	Инв.№	Описание на актива	Дата на въвеждане	Код на населено място	Местоположен ие на актива (адрес)	Обслужва (заведено)	Вид на съоръже-нието (актив)	От.....до.....	Технически параметри на актива				Документ за собственост (№/Дата)	Балансова ст/ст (лв.)			Забележка
											Вид материал	Площ	кв.м	Диаметър /см/		ПДС, съгл. чл.13 и чл. 15	ПОС, съгл. чл. 19		
												Дължина м.лин.	Обем куб.м						
1	2	3	4	5	6	7	8	9	10	11	12	13	14	15	16	17	18	19	
123	16	943	946	ВОДОПРОВОД	10.1.1942	68641	с. Стайчовци	с. Стайчовци	ВОДОПРОВОД въТРЕШЕН	ОК215 - ОК136	ПОЦИНКОВАН	580	м.л	3,20			244,94		
124	16	943	946	ВОДОПРОВОД	10.1.1942	68641	с. Стайчовци	с. Стайчовци	ВОДОПРОВОД въТРЕШЕН	ОК215 - ОК48	ПОЦИНКОВАН	70	м.л	3,20					
125	16	943	947	ВОДОПРОВОД	10.1.1942	68641	с. Стайчовци	с. Стайчовци	ВОДОПРОВОД въТРЕШЕН	ОК71а - ОК189	ПОЦИНКОВАН	350	м.л	3,80			131,90		
126	16	943	949	КАПТАЖ С ДРЕНАЖ	10.1.1944	73273	гр. Трън	гр. Трън	КАПТАЖ		СТ.БЕТОН	10	куб.м				80,10		
127	16	943	950	КАПТАЖ С ДРЕНАЖ	10.1.1944	73273	гр. Трън	гр. Трън	КАПТАЖ		СТ.БЕТОН	90	куб.м				98,94		
128	16	943	951	КАПТАЖ С ДРЕНАЖ"ЯЛОВАРНИК"	10.1.1946	49182	с.Мракетинци	с.Мракетинци	КАПТАЖ		СТ.БЕТОН	3	куб.м				141,31		
129	16	943	952	ВОДОПРОВОД	10.1.1946	49182	с.Мракетинци	с.Мракетинци	ВОДОПРОВОД въТРЕШЕН	г.1 - г.2"	ПОЦИНКОВАН	200	м.л	3,20			177,11		
130	16	943	952	ВОДОПРОВОД	10.1.1946	49182	с.Мракетинци	с.Мракетинци	ВОДОПРОВОД въТРЕШЕН	ОК7 - ОК7"	ПОЦИНКОВАН	270	м.л	2,50					
131	16	943	954	ОБЛЕКЧИТЕЛНА ШАХТА	10.1.1947	73273	гр. Трън	гр. Трън	ШАХТА		СТ.БЕТОН	2,5	куб.м				141,31		
132	16	943	957	КАПТАЖ "ГОРНИ КЛАДЕНЕЦ"	10.1.1947	03873	с. Бераници	с. Бераници	КАПТАЖ		СТ.БЕТОН	4	куб.м				169,58		
133	16	943	958	КАПТАЖ "ДОЛНИ КЛАДЕНЕЦ"	10.1.1947	03873	с. Бераници	с. Бераници	КАПТАЖ		СТ.БЕТОН	4	куб.м				98,94		
134	16	943	959	КАПТАЖ С ДРЕНАЖ-БЕРАНИЦИ	10.1.1947	03873	с. Бераници	с. Бераници	КАПТАЖ		СТ.БЕТОН	4	куб.м				98,94		
135	16	943	960	КАПТАЖ С ДРЕНАЖ-СТУДЕН И	10.1.1947	03873	с. Бераници	с. Бераници	КАПТАЖ		СТ.БЕТОН	4	куб.м				113,05		
136	16	943	961	ВОДОПРОВОД	10.1.1948	70086	с.Студен Извор	с.Студен Извор	ВОДОПРОВОД въТРЕШЕН		ПОЦИНКОВАН	320	м.л	3,8			120,58		
137	16	943	962	ВОДОПРОВОД	10.1.1948	70086	с.Студен Извор	с.Студен Извор	ВОДОПРОВОД въТРЕШЕН		ПОЦИНКОВАН	200	м.л	2,5			75,37		
138	16	943	963	ВОДОПРОВОД	10.1.1948	70086	с.Студен Извор	с.Студен Извор	ВОДОПРОВОД въТРЕШЕН		ПОЦИНКОВАН	400	м.л	3,8			150,74		
139	16	943	966	ВОДОПРОВОД	10.1.1948	27084	с.Ездилирци	с.Ездилирци	ВОДОПРОВОД въТРЕШЕН	ОК134 - ОК136	ЕТЕРНИТ	410	м.л	6,00			269,28		
140	16	943	967	ВОДОПРОВОД	10.1.1948	27084	с.Ездилирци	с.Ездилирци	ВОДОПРОВОД въТРЕШЕН		СТОМАНЕН	210	м.л	5			425,35		
141	16	943	968	ВОДОПРОВОД	10.1.1948	27084	с.Ездилирци	с.Ездилирци	ВОДОПРОВОД въТРЕШЕН	ОК107 - ОК109	ПОЦИНКОВАН	70	м.л	1,90			150,74		
142	16	943	968	ВОДОПРОВОД	10.1.1948	27084	с.Ездилирци	с.Ездилирци	ВОДОПРОВОД въТРЕШЕН	ОК105 - ОК102	ПОЦИНКОВАН	80	м.л	1,90					
143	16	943	968	ВОДОПРОВОД	10.1.1948	27084	с.Ездилирци	с.Ездилирци	ВОДОПРОВОД въТРЕШЕН	ОК67 - ОК72	ПОЦИНКОВАН	250	м.л	3,20					
144	16	943	969	КАПТАЖ "ГОРНИ ПОРДИМ"	10.1.1948	37602	с. Кожинци	с. Кожинци	КАПТАЖ		СТ.БЕТОН	4	куб.м				98,94		
145	16	943	971	ВОДОПРОВОД	10.1.1948	37602	с. Кожинци	с. Кожинци	ВОДОПРОВОД въТРЕШЕН	ОК1 - ОКА	ПОЦИНКОВАН	350	м.л	2,50			131,90		
146	16	943	973	КАПТАЖ	10.1.1949	20818	с. Джинчовци	с. Джинчовци	КАПТАЖ		СТ.БЕТОН	4	куб.м				80,10		
147	16	943	974	КАПТАЖ С ДРЕНАЖ	10.1.1949	20818	с. Джинчовци	с. Джинчовци	КАПТАЖ		СТ.БЕТОН	4	куб.м				80,10		
148	16	943	975	КАПТАЖ С ДРЕНАЖ "ЯНКИНА КОРИЯ"	10.1.1949	20818	с. Джинчовци	с. Джинчовци	КАПТАЖ		СТ.БЕТОН	4	куб.м				80,10		
149	16	943	976	ВОДОПРОВОД	10.1.1949	20818	с. Джинчовци	с. Джинчовци	ВОДОПРОВОД въНШЕН	2/295 - 2/415	СТОМАНЕН	100	м.л	5,00			303,84		
150	16	943	976	ВОДОПРОВОД	10.1.1949	20818	с. Джинчовци	с. Джинчовци	ВОДОПРОВОД въНШЕН	2/415 - ОК1А	СТОМАНЕН	50	м.л	5,00					
151	16	943	977	ВОДОПРОВОД	10.1.1949	20818	с. Джинчовци	с. Джинчовци	ВОДОПРОВОД въТРЕШЕН	ОК1а - ОК16	ПОЦИНКОВАН	160	м.л	2,50			60,30		
152	16	943	978	ВОДОПРОВОД	10.1.1949	20818	с. Джинчовци	с. Джинчовци	ВОДОПРОВОД въТРЕШЕН	ОК3 - ОК3'	ПОЦИНКОВАН	30	м.л	2,50			18,84		
153	16	943	978	ВОДОПРОВОД	10.1.1949	20818	с. Джинчовци	с. Джинчовци	ВОДОПРОВОД въТРЕШЕН	ОК3' - ОК3"	ПОЦИНКОВАН	20	м.л	1,90					
154	16	943	979	ВОДОПРОВОД	10.1.1949	20818	с. Джинчовци	с. Джинчовци	ВОДОПРОВОД въТРЕШЕН	ОК1в - ОК1г	ПОЦИНКОВАН	250	м.л	2,50			371,18		
155	16	943	979	ВОДОПРОВОД	10.1.1949	20818	с. Джинчовци	с. Джинчовци	ВОДОПРОВОД въТРЕШЕН	ОК1д - ОК1е	ЕТЕРНИТ	300	м.л	6,00					
156	16	943	980	КАПТАЖ С ДРЕНАЖ "ЗАМИН РИД"	10.1.1954	67458	с.Спишовци	с.Спишовци	КАПТАЖ		СТ.БЕТОН	5	куб.м				32,30		

№ по ред	№ на район	Бал. с/ка	Инв.№	Описание на актива	Дата на въвеждане	Код на населено място	Местоположен ие на актива (адрес)	Обслужка (завеждено)	Вид на съоръжението (актива)	Ст.....До.....	Технически параметри на актива				Документ за собственост (№/дата)	Балансова сг/сг (лв.)		Забележка
											Вид материал	Площ	кв.м	Диаметър /см/		ПДС, сгг. чл.13 и чл. 15	ПОС, сгг. чл. 19	
												Дължина	м.лн.					
1	2	3	4	5	6	7	8	9	10	11	12	13	14	15	16	17	18	19
157	16	943	982	ВОДОПРОВОД	10.1.1954	67458	с.Смишовци	с.Смишовци	ВОДОПРОВОД вътрешен	ОК4 - каптаж	ЕТЕРНИТ	1300	м.л	6,00			414,52	
158	16	943	987	ВОДОПРОВОД	10.1.1954	51130	с.Населевци	с.Населевци	ВОДОПРОВОД вътрешен	ОК81 - ОК64	ЕТЕРНИТ	200	м.л	6,00			63,75	
159	16	943	988	ВОДОПРОВОД	10.1.1954	51130	с.Населевци	с.Населевци	ВОДОПРОВОД външен	З/503 - З/528	ЕТЕРНИТ	15	м.л	8,00			266,46	
160	16	943	988	ВОДОПРОВОД	10.1.1954	51130	с.Населевци	с.Населевци	ВОДОПРОВОД вътрешен	ОК34 - ОК155	ЕТЕРНИТ	685	м.л	8,00			258,55	
161	16	943	989	ВОДОПРОВОД	10.1.1954	51130	с.Населевци	с.Населевци	ВОДОПРОВОД вътрешен	ОК162 - ОК163	ЕТЕРНИТ	580	м.л	10,00			482,76	
162	16	943	990	ВОДОПРОВОД	10.1.1954	51130	с.Населевци	с.Населевци	ВОДОПРОВОД вътрешен	ОК39 - ОК3	ЕТЕРНИТ	200	м.л	8,00				
163	16	943	990	ВОДОПРОВОД	10.1.1954	51130	с.Населевци	с.Населевци	ВОДОПРОВОД вътрешен	ОК41 - ОК127	ЕТЕРНИТ	800	м.л	8,00				
164	16	943	990	ВОДОПРОВОД	10.1.1954	51130	с.Населевци	с.Населевци	ВОДОПРОВОД вътрешен	ОК127 - ОК127	ЕТЕРНИТ	200	м.л	6,00				
165	16	943	990	ВОДОПРОВОД	10.1.1954	51130	с.Населевци	с.Населевци	ВОДОПРОВОД вътрешен	ОК16 - ОК29	ЕТЕРНИТ	120	м.л	6,00				
166	16	943	991	ВОДОПРОВОД	10.1.1954	51130	с.Населевци	с.Населевци	ВОДОПРОВОД вътрешен	ОК161 - ОК162	ЕТЕРНИТ	500	м.л	10,00			242,41	
167	16	943	991	ВОДОПРОВОД	10.1.1954	51130	с.Населевци	с.Населевци	ВОДОПРОВОД вътрешен	ОК81 - ОК64	ПОЦИНКОВАН	150	м.л	1,90				
168	16	943	992	ВОДОПРОВОД	10.1.1954	51130	с.Населевци	с.Населевци	ВОДОПРОВОД вътрешен	ОК130 - ОК125	ЕТЕРНИТ	70	м.л	8,00			66,15	
169	16	943	992	ВОДОПРОВОД	10.1.1954	51130	с.Населевци	с.Населевци	ВОДОПРОВОД вътрешен	ОК29 - ОК70	ЕТЕРНИТ	80	м.л	8,00				
170	16	943	993	КАПТАЖ "КРОСЧЕ"	10.1.1954	27601	с.Ерул	с.Ерул	КАПТАЖ		СТ.БЕТОН	4	куб.м	0,00			78,00	
171	16	943	994	ВОДОПРОВОД	10.1.1954	27601	с.Ерул	с.Ерул	ВОДОПРОВОД външен	ОК3 - ОК6	ЕТЕРНИТ	150	м.л	6,00			193,11	
172	16	943	994	ВОДОПРОВОД	10.1.1954	27601	с.Ерул	с.Ерул	ВОДОПРОВОД външен	ОК6 - ОК7	ЕТЕРНИТ	150	м.л	6,00				
173	16	943	994	ВОДОПРОВОД	10.1.1954	27601	с.Ерул	с.Ерул	ВОДОПРОВОД външен	ОК2 - ОК1	ЕТЕРНИТ	300	м.л	6,00				
174	16	943	995	ВОДОПРОВОД	10.1.1954	27601	с.Ерул	с.Ерул	ВОДОПРОВОД външен	ОК11 - ОК9	ЕТЕРНИТ	550	м.л	8,00			175,95	
175	16	943	996	ВОДОПРОВОД	10.1.1954	27601	с.Ерул	с.Ерул	ВОДОПРОВОД външен	ОК9 - ОК8	ЕТЕРНИТ	200	м.л	6,00			181,81	
176	16	943	996	ВОДОПРОВОД	10.1.1954	27601	с.Ерул	с.Ерул	ВОДОПРОВОД външен	ОК3 - ОК2	ЕТЕРНИТ	300	м.л	8,00				
177	16	943	997	ВОДОПРОВОД	10.1.1954	27601	с.Ерул	с.Ерул	ВОДОПРОВОД външен	ОК9 - ОК10	ЕТЕРНИТ	1300	м.л	6,00			417,95	
178	16	943	999	ВОДОПРОВОД	10.1.1954	48249	с. Милковци	с. Милковци	ВОДОПРОВОД вътрешен	ОК5 - ОК1	ЕТЕРНИТ	100	м.л	6,00			31,76	
179	16	943	1000	РЕЗЕРВОАР	10.1.1954	67458	с.Смишовци	с.Смишовци	РЕЗЕРВОАР		СТ.БЕТОН	75	куб.м	0,00			160,43	
180	16	943	1001	РЕЗЕРВОАР	10.1.1955	14979	с.Главановци	с.Главановци	РЕЗЕРВОАР		СТ.БЕТОН	15	куб.м	0,00			49,06	
181	16	943	1002	КАПТАЖ "ПРИ ЧЕРКВАТА"	10.1.1955	14979	с.Главановци	с.Главановци	КАПТАЖ		СТ.БЕТОН	6	куб.м	0,00			41,46	
182	16	943	1004	ВОДОПРОВОД	10.1.1955	14979	с.Главановци	с.Главановци	ВОДОПРОВОД вътрешен	ОК131 - ОК137	ПОЦИНКОВАН	80	м.л	1,90			67,83	
183	16	943	1004	ВОДОПРОВОД	10.1.1955	14979	с.Главановци	с.Главановци	ВОДОПРОВОД вътрешен	ОК124 - ОК125Е	ПОЦИНКОВАН	100	м.л	2,50				
184	16	943	1005	ВОДОПРОВОД	10.1.1955	14979	с.Главановци	с.Главановци	ВОДОПРОВОД вътрешен	ОК10 - ОК6	ПОЦИНКОВАН	200	м.л	5,00			150,74	
185	16	943	1006	ВОДОПРОВОД	10.1.1955	43195	с. Лева Река	с. Лева Река	ВОДОПРОВОД вътрешен		ЕТЕРНИТ	60	м.л	6			18,16	
186	16	943	1007	ВОДОПРОВОД	10.1.1956	43192	с. Лева Река	с. Лева Река	ВОДОПРОВОД вътрешен	ОК5 - ОК90	ЕТЕРНИТ	150	м.л	8,00			477,16	
187	16	943	1007	ВОДОПРОВОД	10.1.1956	43192	с. Лева Река	с. Лева Река	ВОДОПРОВОД вътрешен	ОК7 - ОК82	ЕТЕРНИТ	70	м.л	8,00				
188	16	943	1007	ВОДОПРОВОД	10.1.1956	43192	с. Лева Река	с. Лева Река	ВОДОПРОВОД вътрешен	ОК83 - ОК84	ЕТЕРНИТ	80	м.л	8,00				
189	16	943	1007	ВОДОПРОВОД	10.1.1956	43192	с. Лева Река	с. Лева Река	ВОДОПРОВОД вътрешен	ОК6 - ОК41	ЕТЕРНИТ	150	м.л	8,00				
190	16	943	1007	ВОДОПРОВОД	10.1.1956	43192	с. Лева Река	с. Лева Река	ВОДОПРОВОД вътрешен	ОК10 - ОК27	ЕТЕРНИТ	460	м.л	8,00				

№ по ред	№ на район	Бал. с/ка	Инв.№	Описание на актива	Дата на въвеждане	Код на населяно място	Местоположен ие на актива (адрес)	Обслужва (завеждено)	Вид на съоръжението (актива)	От.....до....	Технически параметри на актива				Документ за собственост (№/дата)	Балансова сг/сг (лв.)		Забележка
											Вид материал	Площ		Диаметър /см/		ПДС, сгг. чл.13 и чл. 15	ПОС, сгг. чл. 19	
												Дължина	кв.м					
1	2	3	4	5	6	7	8	9	10	11	12	13	14	15	16	17	18	19
191	16	943	1007	ВОДОПРОВОД	10.1.1956	43192	с. Лева Река	с. Лева Река	ВОДОПРОВОД вътрешен	ОК19 - ОК34	ЕТЕРНИТ	60	м.л	8,00				
192	16	943	1007	ВОДОПРОВОД	10.1.1956	43192	с. Лева Река	с. Лева Река	ВОДОПРОВОД вътрешен	ОК17 - ОК56	ЕТЕРНИТ	320	м.л	8,00				
193	16	943	1007	ВОДОПРОВОД	10.1.1956	43192	с. Лева Река	с. Лева Река	ВОДОПРОВОД вътрешен	ОК14 - ОК39	ЕТЕРНИТ	150	м.л	8,00				
194	16	943	1007	ВОДОПРОВОД	10.1.1956	43192	с. Лева Река	с. Лева Река	ВОДОПРОВОД вътрешен	ОК46 - ОК49	ЕТЕРНИТ	120	м.л	8,00				
195	16	943	1007	ВОДОПРОВОД	10.1.1956	43192	с. Лева Река	с. Лева Река	ВОДОПРОВОД вътрешен	ОК13 - ОК66	ЕТЕРНИТ	150	м.л	8,00				
196	16	943	1008	ВОДОПРОВОД	10.1.1956	43192	с. Лева Река	с. Лева Река	ВОДОПРОВОД вътрешен	ОК16 - ОК1в'	ПОЦИНКОВАН	260	м.л	2,50			39,20	
197	16	943	1009	ВОДОПРОВОД	10.1.1956	43192	с. Лева Река	с. Лева Река	ВОДОПРОВОД вътрешен	ОК1а - ОК1а'	ПОЦИНКОВАН	400	м.л	3,20			150,74	
198	16	943	1010	КАПТАЖ С ДРЕНАЖ "ИЗВОРЩЕ"	10.1.1956	61501	с. Радово	с. Радово	КАПТАЖ		СТ.БЕТОН	4	куб.м				131,71	
199	16	943	1011	ВОДОПРОВОД	10.1.1956	61501	с. Радово	с. Радово	ВОДОПРОВОД вътрешен	ОК11 - ОК9	ЕТЕРНИТ	110	м.л	6,00			90,74	
200	16	943	1011	ВОДОПРОВОД	10.1.1956	61501	с. Радово	с. Радово	ВОДОПРОВОД вътрешен	ОК9 - ОК73	ЕТЕРНИТ	70	м.л	6,00				
201	16	943	1011	ВОДОПРОВОД	10.1.1956	61501	с. Радово	с. Радово	ВОДОПРОВОД вътрешен	ОК73 - ОК75	ЕТЕРНИТ	70	м.л	6,00				
202	16	943	1012	ВОДОПРОВОД	10.1.1956	61501	с. Радово	с. Радово	ВОДОПРОВОД външен	2/325 - 3/499	ЕТЕРНИТ	250	м.л	8,00			218,29	
203	16	943	1012	ВОДОПРОВОД	10.1.1956	61501	с. Радово	с. Радово	ВОДОПРОВОД външен	ОК33 - ОК80	ЕТЕРНИТ	200	м.л	10,00				
204	16	943	1014	ВОДОПРОВОД	10.1.1956	61501	с. Радово	с. Радово	ВОДОПРОВОД вътрешен	ОК9 - ОК76	ЕТЕРНИТ	420	м.л	10,00			312,74	
205	16	943	1014	ВОДОПРОВОД	10.1.1956	61501	с. Радово	с. Радово	ВОДОПРОВОД вътрешен	ОК41 - ОК48	ЕТЕРНИТ	180	м.л	10,00				
206	16	943	1015	ВОДОПРОВОД	10.1.1956	61501	с. Радово	с. Радово	ВОДОПРОВОД вътрешен	ОК72 - ОК5	ПОЦИНКОВАН	100	м.л	2,50			27,14	
207	16	943	1016	РЕЗЕРВОАР	10.1.1956	11017	с. Видрар	с. Видрар	РЕЗЕРВОАР		СТ.БЕТОН	30	куб.м				99,31	
208	16	943	1017	КАПТАЖ С ДРЕНАЖ	10.1.1956	11017	с. Видрар	с. Видрар	КАПТАЖ		СТ.БЕТОН	4	куб.м				46,59	
209	16	943	1018	КАПТАЖ С ДРЕНАЖ	10.1.1956	11017	с. Видрар	с. Видрар	КАПТАЖ		СТ.БЕТОН	4	куб.м				34,30	
210	16	943	1019	ВОДОПРОВОД	10.1.1956	11017	с. Видрар	с. Видрар	ВОДОПРОВОД външен		ЕТЕРНИТ	440	м.л	6			143,44	
211	16	943	1021	ВОДОПРОВОД	10.1.1956	11017	с. Видрар	с. Видрар	ВОДОПРОВОД вътрешен		ПОЦИНКОВАН	50	м.л	1,8			18,84	
212	16	943	1022	ВОДОПРОВОД	10.1.1956	11017	с. Видрар	с. Видрар	ВОДОПРОВОД вътрешен		ПОЦИНКОВАН	160	м.л	5			97,98	
213	16	943	1022	ВОДОПРОВОД	10.1.1956	11017	с. Видрар	с. Видрар	ВОДОПРОВОД вътрешен		ПОЦИНКОВАН	100	м.л	2,5			97,98	
214	16	943	1024	КАПТАЖ С ДРЕНАЖ	10.1.1956	15134	с. Глоговоца	с. Глоговоца	КАПТАЖ		СТ.БЕТОН	4	куб.м				32,58	
215	16	943	1025	КАПТАЖ С ДРЕНАЖ	10.1.1960	44269	с. Ломница	с. Ломница	КАПТАЖ		СТ.БЕТОН	4	куб.м				29,50	
216	16	943	1026	ВОДОПРОВОД	10.1.1956	44269	с. Ломница	с. Ломница	ВОДОПРОВОД вътрешен	ОК14 - ОК56	ЕТЕРНИТ	460	м.л	6,00			118,88	
217	16	943	1027	РЕЗЕРВОАР	10.1.1956	55814	с. Пенкьовци	с. Пенкьовци	РЕЗЕРВОАР		СТ.БЕТОН	8	куб.м				28,13	
218	16	943	1028	РЕЗЕРВОАР	10.1.1956	55814	с. Пенкьовци	с. Пенкьовци	РЕЗЕРВОАР		СТ.БЕТОН	50	куб.м				135,77	
219	16	943	1029	КАПТАЖ С ДРЕНАЖ	10.1.1956	55814	с. Пенкьовци	с. Пенкьовци	КАПТАЖ		СТ.БЕТОН	4	куб.м				40,25	
220	16	943	1030	КАПТАЖ С ДРЕНАЖ	10.1.1956	55814	с. Пенкьовци	с. Пенкьовци	КАПТАЖ		СТ.БЕТОН	4	куб.м				21,82	
221	16	943	1031	ВОДОПРОВОД	10.1.1956	55814	с. Пенкьовци	с. Пенкьовци	ВОДОПРОВОД външен		ЕТЕРНИТ	1050	м.л	8			328,26	
222	16	943	1032	ВОДОПРОВОД	10.1.1956	55814	с. Пенкьовци	с. Пенкьовци	ВОДОПРОВОД вътрешен		ЕТЕРНИТ	980	м.л	6			367,38	
223	16	943	1034	ВОДОПРОВОД	10.1.1956	55814	с. Пенкьовци	с. Пенкьовци	ВОДОПРОВОД вътрешен		ПОЦИНКОВАН	50	м.л	1,9			20,55	
224	16	943	1035	ВОДОПРОВОД	10.1.1956	55814	с. Пенкьовци	с. Пенкьовци	ВОДОПРОВОД вътрешен		ЕТЕРНИТ	250	м.л	6			89,79	

№ по ред	№ на район	Бал. с/ка	Име, №	Описание на актива	Дата на въвеждане	Код на населено място	Местоположен ие на актива (адрес)	Обслужва (заведено)	Вид на съоръжението (актива)	От.....До.....	Технически параметри на актива				Документ за собственост (№/дата)	Балансова с/с/ст (лв.)		Забележка
											Вид материал	Площ	кв.м	Диаметър /см/		ПДС, съгл. чл.13 и чл. 15	ПОС, съгл. чл. 19	
												Дължина Обем	м.лн. куб.м					
1	2	3	4	5	6	7	8	9	10	11	12	13	14	15	16	17	18	19
225	16	943	1036	КАПТАЖ "МАРКОВЕЦ"	10.1.1958	04697	с. Петачинци	с. Петачинци	КАПТАЖ		СТ.БЕТОН	4	куб.м				9,36	
226	16	943	1037	ВОДОПРОВОД	10.1.1958	04697	с. Петачинци	с. Петачинци	ВОДОПРОВОД ВЪНШЕН	2/345 - 2/416	ЕТЕРНИТ	100	м.л	6,00			63,31	
227	16	943	1037	ВОДОПРОВОД	10.1.1958	04697	с. Петачинци	с. Петачинци	ВОДОПРОВОД ВЪТРЕШЕН	г.1 - г.2	ЕТЕРНИТ	50	м.л	6,00				
228	16	943	1039	ВОДОПРОВОД	10.1.1959	73273	гр. Трън	гр. Трън	ВОДОПРОВОД ВЪТРЕШЕН	ОК604 - ОК608	ЕТЕРНИТ	150	м.л	8,00			235,04	
229	16	943	1039	ВОДОПРОВОД	10.1.1959	73273	гр. Трън	гр. Трън	ВОДОПРОВОД ВЪТРЕШЕН	ОК608 - ОК614	ЕТЕРНИТ	60	м.л	8,00				
230	16	943	1039	ВОДОПРОВОД	10.1.1959	73273	гр. Трън	гр. Трън	ВОДОПРОВОД ВЪТРЕШЕН	ОК614 - ОК619	ЕТЕРНИТ	90	м.л	8,00				
231	16	943	1039	ВОДОПРОВОД	10.1.1959	73273	гр. Трън	гр. Трън	ВОДОПРОВОД ВЪТРЕШЕН	ОК619 - ОК629	ЕТЕРНИТ	150	м.л	8,00				
232	16	943	1040	ВОДОПРОВОД	10.1.1959	73273	гр. Трън	гр. Трън	ВОДОПРОВОД ВЪТРЕШЕН	ОК286 - ОК296	ЕТЕРНИТ	280	м.л	6,00			148,40	
233	16	943	1041	ВОДОПРОВОД	10.1.1959	61501	с.Радово	с.Радово	ВОДОПРОВОД ВЪТРЕШЕН	ОК75 - ОК77	ЕТЕРНИТ	300	м.л	6,00			116,07	
234	16	943	1042	КАПТАЖ С ДРЕНАЖ	10.1.1959	22201	с. Долна Мелна	с. Долна Мелна	КАПТАЖ		СТ.БЕТОН	4	куб.м				59,60	
235	16	943	1044	ВОДОПРОВОД	10.1.1959	22201	с. Долна Мелна	с. Долна Мелна	ВОДОПРОВОД ВЪНШЕН		ВОДОПРОВОД	100	м.л	6			177,87	
236	16	943	1044	ВОДОПРОВОД	10.1.1959	22201	с. Долна Мелна	с. Долна Мелна	ВОДОПРОВОД ВЪНШЕН			250	м.л	8			177,87	
237	16	943	1045	КАПТАЖ С ДРЕНАЖ	10.1.1959	37602	с.Кожинци	с.Кожинци	КАПТАЖ		СТ.БЕТОН		куб.м				81,98	
238	16	943	1046	ВОДОПРОВОД	10.1.1959	37602	с. Кожинци	с. Кожинци	ВОДОПРОВОД ВЪТРЕШЕН	ОК6 - ОК4	ВОДОПРОВОД	460	м.л	6,00			416,03	
239	16	943	1047	ВОДОПРОВОД	10.1.1959	37602	с. Кожинци	с. Кожинци	ВОДОПРОВОД ВЪТРЕШЕН	ОК1 - ОК6	ВОДОПРОВОД	360	м.л	6,00			355,09	
240	16	943	1047	ВОДОПРОВОД	10.1.1959	37602	с. Кожинци	с. Кожинци	ВОДОПРОВОД ВЪТРЕШЕН	ОК1 - ОК2	ЕТЕРНИТ	440	м.л	6,00				
241	16	943	1051	ОГРАДА РЕЗЕРВОАР	10.1.1959	27084	с.Езимирици	с.Езимирици	ОГРАДА		ПОЦ.МРЕЖА		м.л				60,64	
242	16	943	1052	ОГРАДА КАПТАЖ	10.1.1959	30017	с.Забел	с.Забел	ОГРАДА		БОДЛИВА ТЕЛ	125	м.л				51,40	
243	16	943	1054	ОГРАДА КАПТАЖ	10.1.1959	30017	с.Забел	с.Забел	ОГРАДА		БОДЛИВА ТЕЛ	117	м.л				96,20	
244	16	943	1056	ОГРАДА КАПТАЖ	10.1.1959	51130	с.Населевци	с.Населевци	ОГРАДА		БОДЛИВА ТЕЛ		м.л				20,55	
245	16	943	1058	ОГРАДА КАПТАЖ	10.1.1959	49182	с.Мракетинци	с.Мракетинци	ОГРАДА		БОДЛИВА ТЕЛ		м.л				24,66	
246	16	943	1061	ВОДОПРОВОД	10.1.1960	73273	гр. Трън	гр. Трън	ВОДОПРОВОД ВЪТРЕШЕН	ОК317 - ОК306	ЕТЕРНИТ	300	м.л	8,00			286,64	
247	16	943	1063	ВОДОПРОВОД	10.1.1960	73273	гр. Трън	гр. Трън	ВОДОПРОВОД ВЪТРЕШЕН	ОК259 - ОК286	ЕТЕРНИТ	300	м.л	6,00			437,68	
248	16	943	1063	ВОДОПРОВОД	10.1.1960	73273	гр. Трън	гр. Трън	ВОДОПРОВОД ВЪТРЕШЕН	ОК100 - ОК298	ЕТЕРНИТ	100	м.л	8,00				
249	16	943	1063	ВОДОПРОВОД	10.1.1960	73273	гр. Трън	гр. Трън	ВОДОПРОВОД ВЪТРЕШЕН	ОК100 - ОК298	ЕТЕРНИТ	150	м.л	8,00				
250	16	943	1063	ВОДОПРОВОД	10.1.1960	73273	гр. Трън	гр. Трън	ВОДОПРОВОД ВЪТРЕШЕН	ОК320 - ОК323	ЕТЕРНИТ	140	м.л	8,00				
251	16	943	1063	ВОДОПРОВОД	10.1.1960	73273	гр. Трън	гр. Трън	ВОДОПРОВОД ВЪТРЕШЕН	ОК351 - ОК340	ЕТЕРНИТ	160	м.л	8,00				
252	16	943	1064	КАПТАЖ С ДРЕНАЖ "СРЕДНОГОР"	10.1.1960	17077	с.Горочевци	с.Горочевци	КАПТАЖ		СТ.БЕТОН	4	куб.м				14,87	
253	16	943	1066	ВОДОПРОВОД	10.1.1960	17077	с.Горочевци	с.Горочевци	ВОДОПРОВОД ВЪТРЕШЕН	ОК172.0 ОК60	ЕТЕРНИТ	310	м.л	10,00			219,07	
254	16	943	1067	ВОДОПРОВОД	10.1.1960	73273	гр. Трън	гр. Трън	ВОДОПРОВОД ВЪТРЕШЕН	ОК324 - ОК3268	ЕТЕРНИТ	75	м.л	5,00			476,87	
255	16	943	1067	ВОДОПРОВОД	10.1.1960	17077	с.Горочевци	с.Горочевци	ВОДОПРОВОД ВЪТРЕШЕН	ОК49 - ОК49'	ЕТЕРНИТ	750	м.л	8,00				
256	16	943	1067	ВОДОПРОВОД	10.1.1960	17077	с.Горочевци	с.Горочевци	ВОДОПРОВОД ВЪТРЕШЕН	ОК49 - ОК49"	ЕТЕРНИТ	100	м.л	6,00				
257	16	943	1068	ВОДОПРОВОД	10.1.1960	17077	с.Горочевци	с.Горочевци	ВОДОПРОВОД ВЪТРЕШЕН	ОК60 - ОК145	ЕТЕРНИТ	300	м.л	10,00			200,92	
258	16	943	1070	ВОДОПРОВОД	10.1.1960	17077	с.Горочевци	с.Горочевци	ВОДОПРОВОД ВЪТРЕШЕН	ОК145 - ОК15'	СТОМАНЕН	450	м.л	10,00			293,97	

№ по ред	№ на район	Бал. с/ка	Име, №	Описание на актива	Дата на въвеждане	Код на населено място	Местоположен ие на актива (адрес)	Обслужва (заведено)	Вид на съоръжението (актив)	От.....до....	Технически параметри на актива			Документ за собственост (№/дата)	Балансова ст/ст (лв.)		Забележка	
											Вид материал	Площ	кв.м		Диаметър /см/	ПДС, съгл. чл.13 и чл. 15		ПОС, съгл. чл. 19
												Дължина	м.лн.					
												Обем	куб.м					
1	2	3	4	5	6	7	8	9	10	11	12	13	14	15	16	17	18	19
259	16	943	1071	ВОДОПРОВОД	10.1.1960	17077	с.Горочевци	с.Горочевци	ВОДОПРОВОД вътрешен	ОК60 - ОК80	ЕТЕРНИТ	350	м.л	6,00		281,54		
260	16	943	1073	КАПТАЖ "З.ПАДИНА"	10.1.1960	27351	с. Еловица	с. Еловица	КАПТАЖ		СТ.БЕТОН	3	куб.м			23,16		
261	16	943	1074	КАПТАЖ "З.ПАДИНА"	10.1.1960	27351	с. Еловица	с. Еловица	КАПТАЖ		СТ.БЕТОН	2	куб.м			24,49		
262	16	943	1075	ВОДОПРОВОД	10.1.1960	27351	с. Еловица	с. Еловица	ВОДОПРОВОД вътрешен	ОК2 - ОК1	ЕТЕРНИТ	350	м.л	6,00		281,77		
263	16	943	1078	ВОДОПРОВОД	10.1.1960	03873	с. Бераници	с. Бераници	ВОДОПРОВОД вътрешен		ЕТЕРНИТ	50	м.л	6		41,34		
264	16	943	1082	КАПТАЖ С ДРЕНАЖ	10.1.1960	27084	с.Езимирици	с.Езимирици	КАПТАЖ		СТ.БЕТОН	4	куб.м			22,10		
265	16	943	1083	ВОДОПРОВОД	10.1.1960	27084	с.Езимирици	с.Езимирици	ВОДОПРОВОД вътрешен		ЕТЕРНИТ	150	м.л	8		241,86		
266	16	943	1083	ВОДОПРОВОД	10.1.1960	27084	с.Езимирици	с.Езимирици	ВОДОПРОВОД вътрешен		ЕТЕРНИТ	120	м.л	6				
267	16	943	1085	РЕЗЕРВОАР	10.1.1960	12348	с.Вучан	с.Вучан	РЕЗЕРВОАР		СТ.БЕТОН	50	куб.м			398,12		
268	16	943	1088	ВОДОПРОВОД	10.1.1960	12348	с.Вучан	с.Вучан	ВОДОПРОВОД вътрешен	ОК21 - ОК45	ЕТЕРНИТ	500	м.л	8,00		479,48		
269	16	943	1090	ОТРАДА РЕЗЕРВОАР	10.1.1960	44781	с.Лялинци	с.Лялинци	ОТРАДА		БОДЛИВА ТЕЛ	65	м.л			53,45		
270	16	943	1091	ОТРАДА РЕЗЕРВОАР	10.1.1960	10478	с.Велиново	с.Велиново	ОТРАДА		БОДЛИВА ТЕЛ	130	м.л			106,88		
271	16	943	1092	ОТРАДА РЕЗЕРВОАР	10.1.1960	10478	с.Велиново	с.Велиново	ОТРАДА		БОДЛИВА ТЕЛ	80	м.л			65,77		
272	16	943	1093	ОТРАДА РЕЗЕРВОАР	10.1.1960	44781	с.Лялинци	с.Лялинци	ОТРАДА		БОДЛИВА ТЕЛ	80	м.л			65,77		
273	16	943	1100	КАПТАЖ С ДРЕНАЖ	10.1.1960	22201	с.Долна Мелна Мелна,Община	с.Долна Мелна Мелна,Община	КАПТАЖ		СТ.БЕТОН	4	куб.м			38,37		
274	16	943	1101	ВОДОПРОВОД	10.1.1960	22201	с.Долна Мелна	с.Долна Мелна	ВОДОПРОВОД вътрешен		ЕТЕРНИТ	800	м.л	6		396,99		
275	16	943	1103	ВОДОПРОВОД	10.1.1960	22201	с.Долна Мелна	с.Долна Мелна	ВОДОПРОВОД вътрешен		ЕТЕРНИТ	380	м.л	6		190,21		
276	16	943	1108	ОТРАДА КАПТАЖ	10.1.1960	48249	с.Миличовци	с.Миличовци	ОТРАДА		СТОМАНА		м.л			43,64		
277	16	943	1109	ОТРАДА КАПТАЖ	10.1.1960	30716	с.Зелениград	с.Зелениград	ОТРАДА		СТОМАНА		м.л			49,88		
278	16	943	1110	ОТРАДА КАПТАЖ	11.1.1960	30716	с.Зелениград	с.Зелениград	ОТРАДА		СТОМАНА		м.л			89,07		
279	16	943	1111	ОТРАДА КАПТАЖ	12.1.1960	30716	с.Зелениград	с.Зелениград	ОТРАДА		СТОМАНА		м.л			71,26		
280	16	943	1117	КАПТАЖ С ДРЕНАЖ	13.1.1960	73479	с. Турковци	с. Турковци	КАПТАЖ		СТ.БЕТОН		куб.м			31,62		
281	16	943	1119	КАПТАЖ	10.1.1962	69777	с.Стрезимировци	с.Стрезимировци	КАПТАЖ		СТ.БЕТОН	5	куб.м			19,90		
282	16	943	1122	РЕЗЕРВОАР	10.1.1962	27084	с.Езимирици	с.Езимирици	РЕЗЕРВОАР		СТ.БЕТОН	50	куб.м			244,05		
283	16	943	1123	КАПТАЖ "ЗВЕЗДАЧ"	10.1.1962	27084	с.Езимирици	с.Езимирици	КАПТАЖ		СТ.БЕТОН	5	куб.м			42,93		
284	16	943	1125	ВОДОПРОВОД	10.1.1962	27084	с.Езимирици	с.Езимирици	ВОДОПРОВОД вътрешен	ОК146 - ОК158	ЕТЕРНИТ	230	м.л	8,00		158,85		
285	16	943	1128	ОТРАДА РЕЗЕРВОАР	11.1.1962	03873	с. Бераници	с. Бераници	ОТРАДА		ПОЦ.МРЕЖА	68	м.л			55,91		
286	16	943	1129	ОТРАДА КАПТАЖ	12.1.1962	14979	с.Главановци	с.Главановци	ОТРАДА		БОДЛИВА ТЕЛ	85	м.л			69,88		
287	16	943	1130	ОТРАДА КАПТАЖ	13.1.1962	05918	с.Бохова	с.Бохова	ОТРАДА		БОДЛИВА ТЕЛ	120	м.л			98,66		
288	16	943	1133	ВОДОПРОВОД	10.1.1963	30017	с.Забел	с.Забел	ВОДОПРОВОД вътрешен	ОК153 - ОК130	ЕТЕРНИТ	420	м.л	6,00		134,67		
289	16	943	1133	ВОДОПРОВОД	10.1.1963	30017	с.Забел	с.Забел	ВОДОПРОВОД вътрешен	ОК139 - ОК117	ЕТЕРНИТ	150	м.л	10,00				
290	16	943	1135	ВОДОПРОВОД	10.1.1963	27084	с.Езимирици	с.Езимирици	ВОДОПРОВОД вътрешен	ОК132 - ОК155	ЕТЕРНИТ	350	м.л	8,00		255,28		
291	16	943	1136	КАПТАЖ С ДРЕНАЖ	10.1.1963	27084	с.Езимирици	с.Езимирици	КАПТАЖ		СТ.БЕТОН	4	куб.м			24,74		
292	15	943	1137	РЕЗЕРВОАР	10.1.1963	27601	с.Ерул	с.Ерул	РЕЗЕРВОАР		СТ.БЕТОН	15	куб.м			89,93		

№ по ред	№ на район	Бал. с/ка	Инв.№	Описание на актива	Дата на въвеждане	Код на населено място	Местоположен не на актива (адрес)	Обслужва (завеждено)	Вид на съоръжението (актива)	Ст.....до....	Технически параметри на актива				Документ за собственост (№/дата)	Балансова ст/ст (лв.)		Забележка
											Вид материал	Площ	кв.м	Диаметър /см/		ПДС, съгл. чл.13 и чл. 15	ПОС, съгл. чл. 19	
												Дължина	м.лн.					
1	2	3	4	5	6	7	8	9	10	11	12	13	14	15	16	17	18	19
293	16	943	1138	ОГРАДА КАПТАЖ	10.1.1963	43195	с. Лева Рена	с. Лева Рена	ОГРАДА		БОДЛИВА ТЕЛ	80	м.л			65,77		
294	16	943	1142	ОГРАДА КАПТАЖ	10.1.1963	20818	с. Джинчовци	с. Джинчовци	ОГРАДА		БОДЛИВА ТЕЛ	80	м.л			65,77		
295	16	943	1143	ОГРАДА КАПТАЖ	10.1.1963	20818	с. Джинчовци	с. Джинчовци	ОГРАДА		БОДЛИВА ТЕЛ	80	м.л			65,77		
296	16	943	1144	ОГРАДА КАПТАЖ	10.1.1963	17077	с.Горочевци	с.Горочевци	ОГРАДА		БОДЛИВА ТЕЛ	50	м.л			41,11		
297	16	943	1145	ОГРАДА РЕЗЕРВОАР	10.1.1963	17077	с.Горочевци	с.Горочевци	ОГРАДА		БОДЛИВА ТЕЛ		м.л			95,58		
298	16	943	1148	ВОДОПРОВОД	10.1.1964	30017	с.Забел	с.Забел	ВОДОПРОВОД вътрешен	ОК69 - ОК153	ЕТЕРНИТ	350	м.л	10,00		210,00		
299	16	943	1150	ВОДОПРОВОД	10.1.1964	30017	с.Забел	с.Забел	ВОДОПРОВОД вътрешен	ОК149 - ОК193	ЕТЕРНИТ	150	м.л	6,00		287,88		
300	16	943	1150	ВОДОПРОВОД	10.1.1964	30017	с.Забел	с.Забел	ВОДОПРОВОД вътрешен	ОК46 - ОК38	ЕТЕРНИТ	150	м.л	6,00				
301	16	943	1150	ВОДОПРОВОД	10.1.1964	30017	с.Забел	с.Забел	ВОДОПРОВОД вътрешен	ОК20 - ОК27	ЕТЕРНИТ	150	м.л	6,00				
302	16	943	1152	ВОДОПРОВОД	10.1.1964	30017	с.Забел	с.Забел	ВОДОПРОВОД вътрешен		ЕТЕРНИТ	100	м.л	10		84,00		
303	16	943	1153	ОГРАДА РЕЗЕРВОАР	10.1.1964	61501	с.Радово	с.Радово	ОГРАДА		БОДЛИВА ТЕЛ	54	м.л			71,04		
304	16	943	1154	ОГРАДА РЕЗЕРВОАР	10.1.1964	61501	с.Радово	с.Радово	ОГРАДА		БОДЛИВА ТЕЛ	125	м.л			102,77		
305	16	943	1155	ОГРАДА РЕЗЕРВОАР	10.1.1964	61501	с.Радово	с.Радово	ОГРАДА		БОДЛИВА ТЕЛ	60	м.л			49,34		
306	16	943	1156	РЕЗЕРВОАР	10.1.1964	61501	с.Радово	с.Радово	РЕЗЕРВОАР		СТ.БЕТОН	50	куб.м			394,55		
307	16	943	1158	КАПТАЖ С ДРЕНАЖ "БОЯНА"	10.1.1965	44269	с.Ломница	с.Ломница	КАПТАЖ		СТ.БЕТОН	5	куб.м			52,41		
308	16	943	1159	ВОДОПРОВОД	10.1.1965	44269	с.Ломница	с.Ломница	ВОДОПРОВОД външен	З/487 - ОК147	ЕТЕРНИТ	400	м.л	6,00		450,80		
309	16	943	1159	ВОДОПРОВОД	10.1.1965	44269	с.Ломница	с.Ломница	ВОДОПРОВОД вътрешен	ОК86 - ОК103	ЕТЕРНИТ	150	м.л	6,00				
310	16	943	1159	ВОДОПРОВОД	10.1.1965	44269	с.Ломница	с.Ломница	ВОДОПРОВОД вътрешен	ОК86 - ОК96	ЕТЕРНИТ	200	м.л	6,00				
311	16	943	1159	ВОДОПРОВОД	10.1.1965	44269	с.Ломница	с.Ломница	ВОДОПРОВОД вътрешен	ОК96 - ОК110	ЕТЕРНИТ	60	м.л	6,00				
312	16	943	1159	ВОДОПРОВОД	10.1.1965	44269	с.Ломница	с.Ломница	ВОДОПРОВОД вътрешен	ОК110 - ОК116	ЕТЕРНИТ	240	м.л	6,00				
313	16	943	1162	ОГРАДА КАПТАЖ	10.1.1965	55453	с. Парамун	с. Парамун	ОГРАДА		БОДЛИВА ТЕЛ	50	м.л			49,34		
314	15	943	1163	ОГРАДА КАПТАЖ	10.1.1965	27601	с.Ерул	с.Ерул	ОГРАДА		БОДЛИВА ТЕЛ		м.л			57,97		
315	15	943	1164	ОГРАДА КАПТАЖ	10.1.1965	27601	с.Ерул	с.Ерул	ОГРАДА		БОДЛИВА ТЕЛ		м.л			61,66		
316	16	943	1165	ОГРАДА КАПТАЖ	10.1.1965	62205	с. Рани Луг	с. Рани Луг	ОГРАДА		БОДЛИВА ТЕЛ	80	м.л			78,93		
317	16	943	1166	ОГРАДА КАПТАЖ	10.1.1965	62205	с. Рани Луг	с. Рани Луг	ОГРАДА		БОДЛИВА ТЕЛ	80	м.л			78,93		
318	16	943	1170	ОГРАДА КАПТАЖ	10.1.1965	37602	с. Кожинци	с. Кожинци	ОГРАДА		БОДЛИВА ТЕЛ	70	м.л			69,07		
319	16	943	1171	ОГРАДА КАПТАЖ	10.1.1965	62205	с. Рани Луг	с. Рани Луг	ОГРАДА		БОДЛИВА ТЕЛ		м.л			71,53		
320	16	943	1172	ОГРАДА КАПТАЖ	10.1.1965	62205	с. Рани Луг	с. Рани Луг	ОГРАДА		БОДЛИВА ТЕЛ	80	м.л			78,93		
321	16	943	1173	ОГРАДА КАПТАЖ	10.1.1965	62205	с. Рани Луг	с. Рани Луг	ОГРАДА		БОДЛИВА ТЕЛ	80	м.л			78,93		
322	16	943	1174	ОГРАДА КАПТАЖ	10.1.1965	12348	с. Вукан	с. Вукан	ОГРАДА		БОДЛИВА ТЕЛ	100	м.л			98,66		
323	16	943	1178	ВОДОПРОВОД	10.1.1966	69777	с.Стрезимировци	с.Стрезимировци	ВОДОПРОВОД вътрешен	ОК8 - ОК9	ЕТЕРНИТ	150	м.л	6,00		202,78		
324	16	943	1178	ВОДОПРОВОД	10.1.1966	69777	с.Стрезимировци	с.Стрезимировци	ВОДОПРОВОД вътрешен	ОК10 - ОК12	ЕТЕРНИТ	100	м.л	8,00				
325	16	943	1179	ВОДОПРОВОД	10.1.1965	6977	с.Стрезимировци	с.Стрезимировци	ВОДОПРОВОД вътрешен		ЕТЕРНИТ	150	м.л	12,5		179,72		
326	16	943	1182	ВОДОПРОВОД	10.1.1966	87566	с.Ярловици	с.Ярловици	ВОДОПРОВОД вътрешен	ОК103 - ОК116	ЕТЕРНИТ	400	м.л	8,00		339,63		

№ по ред	№ на район	Бал. с/ка	Инв.№	Описание на актива	Дата на въвеждане	Код на населено място	Местоположен ие на актива (адрес)	Обслужва (заведено)	Вид на съоръжението (актив)	От.....До....	Технически параметри на актива				Документ за собственост (№/дата)	Балансова ст/ст (лв.)		Забележка
											Вид материал	Площ	кв.м	Диаметър /см/				
												Дължина	м.лин.					
1	2	3	4	5	6	7	8	9	10	11	12	13	14	15	16	17	18	19
327	16	943	1182	ВОДОПРОВОД	10.1.1966	87566	с.Ярлови	с.Ярлови	ВОДОПРОВОД въТРЕШЕН	ОК93 - ОК936	ЕТЕРНИТ	50	м.л	8,00				
328	16	943	1185	КАПТАЖ С ДРЕНАЖ"БАРА"	10.1.1965	30716	с.Зелениград	с.Зелениград	КАПТАЖ		СТ.БЕТОН	4	куб.м			34,63		
329	16	943	1186	ВОДОПРОВОД	10.1.1965	30716	с.Зелениград	с.Зелениград	ВОДОПРОВОД въТРЕШЕН		ЕТЕРНИТ	320	м.л	6		262,66		
330	16	943	1186	ВОДОПРОВОД	10.1.1967	30716	с.Зелениград	с.Зелениград	ВОДОПРОВОД въТРЕШЕН	ОК34 - ОК48	ЕТЕРНИТ	100	м.л	6,00				
331	16	943	1186	ВОДОПРОВОД	10.1.1967	30716	с.Зелениград	с.Зелениград	ВОДОПРОВОД въТРЕШЕН	ОК34 - ОК59	ЕТЕРНИТ	120	м.л	6,00				
332	16	943	1188	ВОДОПРОВОД	10.1.1967	67458	с.Смишовци	с.Смишовци	ВОДОПРОВОД въТРЕШЕН	ОК29 - ОК29"	ЕТЕРНИТ	500	м.л	8,00		498,46		
333	16	943	1193	ВОДОПРОВОД	10.1.1968	62565	с.Ряновци	с.Ряновци	ВОДОПРОВОД въНШЕН	2/417 - ОК26	ЕТЕРНИТ	200	м.л	10,00		235,77		
334	16	943	1197	ВОДОПРОВОД	10.1.1968	62565	с.Ряновци	с.Ряновци	ВОДОПРОВОД въТРЕШЕН	ОК26 - ОК84	ЕТЕРНИТ	350	м.л	6,00		314,08		
335	16	943	1198	ОГРАДА КАПТАЖ	10.1.1965	39027	с.Костуринци	с.Костуринци	ОГРАДА		БОДЛИВА ТЕЛ		м.л			88,18		
336	16	943	1200	РЕЗЕРВОАР	10.1.1969	17077	с.Горочевци	с.Горочевци	РЕЗЕРВОАР		СТ.БЕТОН	50	куб.м			473,59		
337	16	943	1201	КАПТАЖ	10.1.1969	73479	с.Туроковци	с.Туроковци	КАПТАЖ		СТ.БЕТОН	3	куб.м			72,49		
338	16	943	1202	КАПТАЖ "Б. ЛИВАДА"	10.1.1969	73479	с.Туроковци	с.Туроковци	КАПТАЖ		СТ.БЕТОН	3	куб.м			73,80		
339	16	943	1203	КАПТАЖ	10.1.1969	73479	с.Туроковци	с.Туроковци	КАПТАЖ		СТ.БЕТОН	2	куб.м			54,44		
340	16	943	1206	ВОДОПРОВОД	10.1.1969	73479	с.Туроковци	с.Туроковци	ВОДОПРОВОД въТРЕШЕН	ОК131 - ОК336	ПОЦИНКОВАН	250	м.л	2,50		401,92		
341	16	943	1206	ВОДОПРОВОД	10.1.1969	73479	с.Туроковци	с.Туроковци	ВОДОПРОВОД въТРЕШЕН	ОК171 - ОК251	ПОЦИНКОВАН	570	м.л	2,50				
342	16	943	1206	ВОДОПРОВОД	10.1.1969	73479	с.Туроковци	с.Туроковци	ВОДОПРОВОД въТРЕШЕН	ОК219 - ОК273	ПОЦИНКОВАН	125	м.л	2,50				
343	16	943	1206	ВОДОПРОВОД	10.1.1969	73479	с.Туроковци	с.Туроковци	ВОДОПРОВОД въТРЕШЕН	ОК175 - ОК328	ПОЦИНКОВАН	150	м.л	1,30				
344	16	943	1207	КАПТАЖ С ДРЕНАЖ	10.1.1965	67458	с.Смишовци	с.Смишовци	КАПТАЖ		СТ.БЕТОН	5	куб.м			130,01		
345	16	943	1208	ВОДОПРОВОД	10.1.1965	67458	с.Смишовци	с.Смишовци	ВОДОПРОВОД въТРЕШЕН		ЕТЕРНИТ	350	м.л	6		313,78		
346	16	943	1209	РЕЗЕРВОАР	10.1.1969	10478	с.Велиново	с.Велиново	РЕЗЕРВОАР		СТ.БЕТОН	8	куб.м			176,94		
347	16	943	1211	КАПТАЖ С ДРЕНАЖ "Т. ШОПКА1"	10.1.1969	10478	с.Велиново	с.Велиново	КАПТАЖ		СТ.БЕТОН		куб.м			42,07		
348	16	943	1211	КАПТАЖ С ДРЕНАЖ "Т. ШОПКА2"	10.1.1969	10478	с.Велиново	с.Велиново	КАПТАЖ		СТ.БЕТОН	2	куб.м					
349	16	943	1213	ВОДОПРОВОД	10.1.1969	10478	с.Велиново	с.Велиново	ВОДОПРОВОД въНШЕН	2/405 - т.1	ЕТЕРНИТ	30	м.л	6,00		269,92		
350	16	943	1213	ВОДОПРОВОД	10.1.1969	10478	с.Велиново	с.Велиново	ВОДОПРОВОД въНШЕН	2/405 - т.1	ЕТЕРНИТ	60	м.л	6,00				
351	16	943	1213	ВОДОПРОВОД	10.1.1969	10478	с.Велиново	с.Велиново	ВОДОПРОВОД въТРЕШЕН	ОК1 - ОК2	ЕТЕРНИТ	210	м.л	6,00				
352	16	943	1214	ВОДОПРОВОД	10.1.1969	10478	с.Велиново	с.Велиново	ВОДОПРОВОД въТРЕШЕН	ОК4 - ОК5	ЕТЕРНИТ	200	м.л	6,00		179,65		
353	16	943	1215	ВОДОПРОВОД	10.1.1969	10478	с.Велиново	с.Велиново	ВОДОПРОВОД въТРЕШЕН	ОК3 - ОК6	ЕТЕРНИТ	280	м.л	6,00		250,53		
354	16	943	1217	ОГРАДА КАПТАЖ	10.1.1969	67458	с.Смишовци	с.Смишовци	ОГРАДА		ПОЦ.МРЕЖА	85	м.л			97,84		
355	16	943	1218	ОГРАДА КАПТАЖ	10.1.1969	62565	с.Ряновци	с.Ряновци	ОГРАДА		БОДЛИВА ТЕЛ	80	м.л			78,93		
356	16	943	1219	ОГРАДА КАПТАЖ	10.1.1969	76114	с.Филиповци	с.Филиповци	ОГРАДА		БОДЛИВА ТЕЛ	80	м.л			78,93		
357	16	943	1221	ОГРАДА КАПТАЖ	10.1.1969	68641	с.Стайновци	с.Стайновци	ОГРАДА		БОДЛИВА ТЕЛ	115	м.л			113,46		
358	16	943	1222	ОГРАДА КАПТАЖ	10.1.1969	67458	с.Смишовци	с.Смишовци	ОГРАДА		БОДЛИВА ТЕЛ	80	м.л			78,93		
359	16	943	1223	ОГРАДА КАПТАЖ	10.1.1969	76114	с.Филиповци	с.Филиповци	ОГРАДА		БОДЛИВА ТЕЛ	100	м.л			98,66		
360	16	943	1224	КАПТАЖ С ДРЕНАЖ	10.1.1969	62205	с.Рани Луг	с.Рани Луг	КАПТАЖ		СТ.БЕТОН	4	куб.м			46,38		

№ по ред	№ на район	Бал. с/ка	Инв.№	Описание на актива	Дата на въвеждане	Код на населено място	Местоположен ие на актива (адрес)	Обслужва (заведено)	Вид на съоръжението (актив)	От.....до....	Технически параметри на актива					Документ за собственост (№/дата)	Балансова ст/ст (лв.)		Забележка
											Вид материал	Площ		Диаметър /см/	ПДС, съгл. чл.13 и чл. 15		ПОС, съгл. чл. 19		
												Дължина	кв.м					м.лин.	
1	2	3	4	5	6	7	8	9	10	11	12	13	14	15	16	17	18	19	
361	16	943	1225	КАПТАЖ С ДРЕНАЖ	10.1.1969	62205	с. Рани Луг	с. Рани Луг	КАПТАЖ		СТ.БЕТОН	4	куб.м				33,98		
362	16	943	1229	КАПТАЖ С ДРЕНАЖ "МАКОВИЦА"	10.1.1970	76114	с. Филиповци	с. Филиповци	КАПТАЖ		СТ.БЕТОН	4	куб.м				42,65		
363	16	943	1232	КАПТАЖ С ДРЕНАЖ "СТЕПАНОВА БАРА"	10.1.1970	67458	с.Слишовци	с.Слишовци	КАПТАЖ		СТ.БЕТОН	5	куб.м				47,62		
364	16	943	1233	ВОДОПРОВОД	10.1.1970	76114	с. Филиповци	с. Филиповци	ВОДОПРОВОД вътрешен	ОК28 - ОК40	ЕТЕРНИТ	100	м.л	8,00			498,77		
365	16	943	1233	ВОДОПРОВОД	10.1.1970	76114	с. Филиповци	с. Филиповци	ВОДОПРОВОД вътрешен	ОК2 - ОК2'	ЕТЕРНИТ	100	м.л	8,00					
366	16	943	1233	ВОДОПРОВОД	10.1.1970	76114	с. Филиповци	с. Филиповци	ВОДОПРОВОД вътрешен	ОК2' - ОК30	ЕТЕРНИТ	280	м.л	6,00					
367	16	943	1237	ВОДОПРОВОД	10.1.1970	39027	с. Костуринци	с. Костуринци	ВОДОПРОВОД вътрешен		ЕТЕРНИТ	400	м.л	6			386,53		
368	16	943	1238	РЕЗЕРВОАР	10.1.1970	20818	с. Джинчовци	с. Джинчовци	РЕЗЕРВОАР		СТ.БЕТОН	30	куб.м				275,74		
369	16	943	1239	ОГРАДА РЕЗЕРВОАР	10.1.1970	04697	с. Богойна	с. Богойна	ОГРАДА		БОДЛИВА ТЕЛ	72	м.л				82,87		
370	16	943	1240	ОГРАДА РЕЗЕРВОАР	10.1.1970	04697	с. Богойна	с. Богойна	ОГРАДА		БОДЛИВА ТЕЛ	64	м.л				73,66		
371	16	943	1243	ОГРАДА КАПТАЖ	10.1.1970	73479	с. Туркоковци	с. Туркоковци	ОГРАДА		БОДЛИВА ТЕЛ	85	м.л				97,84		
372	16	943	1244	ОГРАДА КАПТАЖ	10.1.1970	73479	с. Туркоковци	с. Туркоковци	ОГРАДА		БОДЛИВА ТЕЛ	60	м.л				69,07		
373	16	943	1245	ОГРАДА КАПТАЖ	10.1.1970	73479	с. Туркоковци	с. Туркоковци	ОГРАДА		БОДЛИВА ТЕЛ	65	м.л				74,81		
374	16	943	1246	ОГРАДА КАПТАЖ	10.1.1970	30017	с.Забел	с.Забел	ОГРАДА		БОДЛИВА ТЕЛ	130	м.л				149,64		
375	16	943	1248	РЕЗЕРВОАР	10.1.1971	04697	с. Петянинци	с. Петянинци	РЕЗЕРВОАР		СТ.БЕТОН	15	куб.м				146,80		
376	16	943	1250	РЕЗЕРВОАР	10.1.1971	62565	с.Реновци	с.Реновци	РЕЗЕРВОАР		СТ.БЕТОН	50	куб.м				480,92		
377	16	943	1255	ОГРАДА КАПТАЖ	10.1.1971	27351	с. Еловица	с. Еловица	ОГРАДА		БОДЛИВА ТЕЛ	60	м.л				69,07		
378	16	943	1256	ОГРАДА ОБЛЕКЧИТЕЛНА ШАХТА	10.1.1971	69777	с.Стрезимировци	с.Стрезимировци	ОГРАДА		БОДЛИВА ТЕЛ	80	м.л				106,47		
379	16	943	1261	ОГРАДА КАПТАЖ	10.1.1971	27084	с.Езимирици	с.Езимирици	ОГРАДА		БОДЛИВА ТЕЛ	80	м.л				92,08		
380	16	943	1262	ОГРАДА КАПТАЖ	10.1.1971	27084	с.Езимирици	с.Езимирици	ОГРАДА		БОДЛИВА ТЕЛ	60	м.л				69,07		
381	16	943	1265	ОГРАДА СЪБИРАТЕЛНА ШАХТА	10.1.1971	69777	с.Стрезимировци	с.Стрезимировци	ОГРАДА		БОДЛИВА ТЕЛ	85	м.л				113,67		
382	16	943	1268	ОГРАДА РЕЗЕРВОАР	10.1.1971	69777	с.Стрезимировци	с.Стрезимировци	ОГРАДА		БОДЛИВА ТЕЛ	85	м.л				97,84		
383	16	943	1270	ОГРАДА ОБ.ШАХТА И РАЗПР. ШАХТА	10.1.1971	27351	с. Еловица	с. Еловица	ОГРАДА		БОДЛИВА ТЕЛ	170	м.л				195,68		
384	16	943	1271	ВОДОПРОВОД	10.1.1971	73273	гр. Трън	гр. Трън	ВОДОПРОВОД вътрешен	ОК105 - ОК184	ЕТЕРНИТ	80	м.л	10,00			318,46		
385	16	943	1271	ВОДОПРОВОД	10.1.1971	73273	гр. Трън	гр. Трън	ВОДОПРОВОД вътрешен	ОК123 - ОК256	ЕТЕРНИТ	120	м.л	10,00					
386	16	943	1276	ВОДОПРОВОД	10.1.1972	43551	с. Лешниковци	с. Лешниковци	ВОДОПРОВОД вътрешен	ОК61 - ОК60	ЕТЕРНИТ	250	м.л	8,00			410,49		
387	16	943	1276	ВОДОПРОВОД	10.1.1972	43551	с. Лешниковци	с. Лешниковци	ВОДОПРОВОД вътрешен	ОК61 - ОК60	ЕТЕРНИТ	150	м.л	6,00					
388	16	943	1277	КАПТАЖ С ДРЕНАЖ	10.1.1972	43551	с. Лешниковци	с. Лешниковци	КАПТАЖ		СТ.БЕТОН	3	куб.м				27,14		
389	16	943	1279	ВОДОПРОВОД	10.1.1972	67458	с.Слишовци	с.Слишовци	ВОДОПРОВОД вътрешен	ОК29 - ОК29'	ЕТЕРНИТ	350	м.л	6,00			440,66		
390	16	943	1280	ВОДОПРОВОД	10.1.1972	51130	с.Населевци	с.Населевци	ВОДОПРОВОД вътрешен		ЕТЕРНИТ	300	м.л				420,86		
391	15	943	1282	ВОДОПРОВОД	10.1.1972	27601	с.Ерул	с.Ерул	ВОДОПРОВОД вътрешен		ПОЦИНКОВАН	360	м.л	3,2			172,66		
392	16	943	1283	ОГРАДА РЕЗЕРВОАР	10.1.1972	27084	с.Езимирици	с.Езимирици	ОГРАДА		ПОЦ.МРЕЖА	80	м.л				92,08		
393	16	943	1287	ВОДОПРОВОД	10.1.1972	73273	гр. Трън	гр. Трън	ВОДОПРОВОД вътрешен		ЕТЕРНИТ	320	м.л	10			469,61		
394	16	943	1290	КАПТАЖ ТИПЕ 1"	10.1.1973	73479	с. Туркоковци	с. Туркоковци	КАПТАЖ		СТ.БЕТОН	4	куб.м				122,24		

№ по ред	№ на район	Бал. с/ка	Имя, №	Описание на актива	Дата на въвеждане	Код на населено място	Местоположен ие на актива (адрес)	Обслужка (заведено)	Вид на съоръжението (актива)	От.....до.....	Технически параметри на актива					Документ за собственост (№/дата)	Балансова сг/сг (лв.)		Забележка
											Вид материал	Площ	кв.м	Диаметър /см/	ПДС, съгл. чл.13 и чл. 15		ПОС, съгл. чл. 19		
												Дължина	м.лин.						
																		Обем	
1	2	3	4	5	6	7	8	9	10	11	12	13	14	15	16	17	18	19	
429		947	4291	ПОМПЕНА СТАНЦИЯ "ИЗВОР"	10.1.1974	70086	с Студен Извор	с Студен Извор	ПОМПЕНА СТАНЦИЯ		СТ.БЕТОН	35	кв.м						
430	16	943	4346	ЕЛ.ТАБЛО	10.1.1995	27601	с Ерул	с Ерул	ЕЛ.ТАБЛО				м.л				61,40		
431	16	943	5029	ОГРАДА КАПТАЖ	10.1.1995	48252	с.Минославци	с.Минославци	ОГРАДА		БОДЛИВА ТЕЛ	70	м.л				71,94		
432	16	943	5030	ОГРАДА КАПТАЖ	10.1.1995	30017	с Забел	с Забел	ОГРАДА		БОДЛИВА ТЕЛ	80	м.л				65,77		
433	16	943	5234	ВОДОХВОЩАЩАНЕ	3.8.2000	67458	с Слишовци	с Слишовци	ВОДОХВОЩАЩАНЕ		СТ.БЕТОН	5	куб.м				80,97		

Обща стойност на задбалансовите активи за общината:																	0,00	393 373,51	
---	--	--	--	--	--	--	--	--	--	--	--	--	--	--	--	--	------	------------	--

Обща стойност на активите за общината:																	0,00	674 103,77	
--	--	--	--	--	--	--	--	--	--	--	--	--	--	--	--	--	------	------------	--



